Описи Харківського намісництва

кінця XVIII ст.

Описи Харківського намісництва

кінця XVIII ст.

Атласъ
харьковскаго
Наместничества
1787 Году

АРХЕОГРАФІЧНА КОМІСІЯ
АКАДЕМІЇ НАУК УКРАЇНСЬКОЇ РСР

АКАДЕМІЯ НАУК УКРАЇНСЬКОЇ РСР

●

АРХЕОГРАФІЧНА КОМІСІЯ

●

ІНСТИТУТ ІСТОРІЇ УКРАЇНИ

●

ЦЕНТРАЛЬНИЙ ДЕРЖАВНИЙ ВІЙСЬКОВО-ІСТОРИЧНИЙ АРХІВ СРСР

●

ДОНЕЦЬКИЙ ДЕРЖАВНИЙ УНІВЕРСИТЕТ

●

ОПИСОВО-СТАТИСТИЧНІ ДЖЕРЕЛА

Описи ХАРКІВСЬКОГО намісництва кінця XVIII ст.

КИЇВ
НАУКОВА ДУМКА
1991

ББК 63.3(2Ук)46
О-61

Серію засновано 1989 р.

Упорядники
В. О. ПІРКО, О. І. ГУРЖІЙ

Описи Харківського намісництва кінця XVIII ст.: Описово-статистичні джерела / АН УРСР. Археограф. комісія та ін. Упоряд. В. О. Пірко, О. І. Гуржій; Редкол. П. С. Сохань (відп. ред.) та ін.— К. : Наук. думка, 1991.— ...с.— ISBN 5-12-002041-0

Видання продовжує серію публікацій описово-статистичних джерел, початок якій було покладено випуском описів Київського намісництва. До нього увійшли оригінальні рукописні та друковані пам'ятки, у яких подано характеристику території Слобідської України, її адміністративно-політичного устрою, наводиться кількісний склад та соціально-етнічна структура населення, описуються його побут та культура на кінець XVIII ст.

Для істориків, етнографів, економістів, архітекторів, викладачів та студентів вузів, усіх, хто цікавиться історичним минулим нашої країни.

Редакційна колегія
П. С. СОХАНЬ (відп. ред.), В. А. СМОЛІЙ (заст. відп. ред.),
Ф. П. ШЕВЧЕНКО, Г. В. БОРЯК

Затверджено до друку вченою радою Інституту історії України АН УРСР

Редакція видань історично-культурної спадщини України

Редактори *О. Л. Пугачова, В. С. Трубенко*

О $\frac{0503020000\text{-}500}{M221(04)\text{-}91}$ 45-91

ISBN 5-12-002041-0

© Упорядкування В. О. Пірка, О. І. Гуржія, передмова В. О. Пірка, В. А. Смолія, 1991

© Археографічна комісія АН УРСР, Інститут історії України АН УРСР, ЦДВІА СРСР, Донецький держуніверситет, 1991

ПЕРЕДМОВА

Серед описово-статистичних джерел з історії України важливе місце займають описи Харківського намісництва кінця XVIII ст. Фактично в них вперше була зроблена спроба охарактеризувати один з важливих регіонів українських земель, відомий під назвою Слобідської України. Ці унікальні за змістом джерела містять відомості про адміністративно-політичний устрій, кількісний склад та соціально-етнічну структуру населення, його заняття, побут та культуру. Нині ця територія входить до складу Харківської і Сумської областей УРСР і частково Воронезької, Бєлгородської та Курської областей РРФСР. Враховуючи те, що Слобідська Україна стала активно заселятися з часу визвольної війни українського народу 1648—1654 рр. проти польсько-шляхетського панування за створення власної держави, описи Харківського намісництва дозволяють відтворити стан заселення та господарського освоєння краю на кінець 70 — середину 90-х років XVIII ст.

На сьогодні відомі три описи Харківського намісництва:

1. Топографічний опис Харківського намісництва 1785 року.
2. Топографічний опис Харківського намісництва 1787 року.
3. Топографічний опис Харківського намісництва з історичною передмовою[1].

Два останніх описи публікувалися у різний час. Щодо першого документу, то він у другій половині XIX ст. вважався втраченим. Публікація всіх трьох описів та інших тісно пов'язаних з ними документів в одній книзі дозволить встановити не лише їх походження та підсумувати результати тривалої дискусії з цього приводу, але й показати їх взаємовідношення, достовірність інформації, яку вони містять тощо.

Харківське намісництво, як окрема адміністративно-територіальна одиниця, проіснувало фактично з 1780 до кінця 1796 р.[2] Згідно з указом від 12 грудня 1796 р. йому не лише поверталася попередня назва — Слобідсько-Українська губернія, а й територія, яку вона займала до створення намісництва.

Виникнення намісництва пов'язане з запровадженням у життя «Учреждения для управления губерний Всероссийской империи» (1775 р.). Ліквідація залишків попереднього автономного управління на території імперії взагалі і на Україні зокрема викликали значний інтерес не тільки членів уряду Катерини II, а й самої імператриці до стану новостворених намісництв та губерній. Тому у листопаді 1777 р., після ознайомлення з короткими описами Воронезької і Московської губерній, Сенат запропонував усім губернаторам та намісникам скласти описи довірених їм територій[3].

Оскільки на той час розгорнулось інтенсивне економіко-географічне вивчення країни, проводилося межування земель і на цій основі створення атласів намісництв і губерній, зібрати на місцях матеріал, необхідний для таких описів, не становило особливих труднощів. Порівняння різних описів дозволяє зробити висновок, що значно більше зусиль вимагало зведення цього матеріалу в єдину довідку, тобто створення опису. Щоб прискорити цю роботу, за розпорядженням імператриці було створено спеціальну комісію на чолі з членом Академії наук та мистецтв П. О. Соймоновим. Основне її завдання полягало в зібранні описів губерній і створенні на їх основі загального опису Російської імперії[4].

З метою уніфікації роботи над створенням описів намісництв, комісією було розроблено спеціальну анкету (план) опису намісництва і на початку 1784 р. розіслано намісникам та губернаторам[5]. І. Катаєв, вивчаючи методику підготовки описів, дійшов висновку, що в тих намісництвах, де були кваліфіковані кадри, губернатори і намісники переважно доручали їм написання описів, а там, де таких не виявилось, описи складалися в губернських та намісницьких канцеляріях під безпосереднім наглядом їх керівників. У таких випадках, на думку автора, робота не виходила за межі адміністративного збору відомостей і приведення їх в систему, в одне ціле в канцелярії губернатора[6]. Згідно з його ж спостереженнями, складені таким чином описи відрізняються лаконічністю і сухістю викладу матеріалу, являючи собою більш-менш точні відповіді на запитання анкети. В кінці таких описів містяться підписи губернаторів та їх секретарів[7]. До них І. Катаєв відносив, зокрема, опис Харківського намісництва 1785 р.[8]

Нині відомі три списки цього опису[9], в той час як Д. І. Багалій у передмові до видання опису Харківського намісництва 1788 р.[10] вважав список 1785 р. втраченим. У зв'язку з

[1] Оскільки оригінал цього опису не виявлено, то за час його створення умовно прийнято рік першої публікації, тобто 1788 р.

[2] Урочисте відкриття намісництва відбулося відповідно до указу від 25 квітня 1780 р. (*ПСЗ*.— Т. 20.— № 15004) 29 вересня 1780 р., а реорганізацію в губернію, згідно з указом Павла I від 12 грудня 1796 р. (*ПСЗ*.— Т. 24.— № 17654), здійснено у 1797 р.

[3] *Рубинштейн Н. Л.* Топографические описания наместничеств и губерний XVIII в.— памятники географического и экономического изучения России // Вопросы географии.— М., 1953.— Сб. 31.— С. 55; *ПСЗ*.— Т. 21.— № 15688.

[4] Про це свідчить не лише лист П. О. Соймонова генерал-губернатору Воронезького та Харківського намісництв В. О. Черткову (див. с. 132), а й лист автора топографічного опису Чернігівського намісництва О. Шафонського генералу Єропкіну, в якому зазначалося: «Екатерина Великая, желая иметь о всех наместничествах обстоятельное топографическое или местное описание, в 1784 г. всем своим наместникам или генерал-губернаторам указать изволила, чтобы они по посланным к ним начертаниям препоручили способным людям сделать для ее величества употребления такое описание о губернии вообще и об уездах и городах особенно (Цит. по: *Стороженко Н.* Топографическое описание Черниговского наместничества // Известия Киевского ун-та.— 1886, октябрь.— С. 10—12).

[5] Див. додатки № 2, 3.

[6] *Катаев И.* Обзор рукописных памятников по истории Слободской Украины, хранящихся в Военно-Ученом архиве в Санкт-Петербурге.— Харьков, 1901.— С. 54.

[7] Підписи генерал-губернатора В. О. Черткова та секретаря В. Антоновича наявні в кінці першої частини опису (див. с. 73), а по одному слову «скрепи» («Секретарь Василій Антоновичъ») на кожному з листів цієї частини.

[8] Доводиться констатувати той факт, що при атрибуції описів Харківського намісництва цей важливий висновок автора залишився непоміченим наступними дослідниками.

[9] Біловий варіант опису зберігається у Центральному державному військово-історичному архіві СРСР.— *ЦДВІА СРСР*.— Ф. ВУА, спр. 19134.— Арк. 1—162. Чорновий

цим стає зрозумілим, чому в дослідженнях другої половини XIX ст. наявні посилання лише на описи 1787 та 1788 рр., хоча вчений відзначав, що дослідники першої половини XIX ст., зокрема І. Срезнєвський та Ф. Гумелівський, користувалися описом 1785 р.[11]

Широке використання опису 1788 р. обумовило його джерелознавче вивчення. Основна увага дослідників зосереджувалась на з'ясуванні його походження та достовірності вміщеної у ньому інформації. Посилаючись на «Словарь русских светских писателей» Є. Болховітінова[12], який особисто був знайомий з автором опису, дослідники приписували його авторство вихованцю Харківського духовного колегіуму (пізніше став директором Харківського народного училища) І. О. Переверзєву[13]. Д. Багалій у передмові до видання цього опису вказував, що на зворотній стороні титульного аркушу першого видання, що належало бібліотеці Харківського університету, був зроблений напис: «Топографическое описание Харьковского наместничества..., соч. Переверзева»[14].

У 1886 р. М. Черняєв, посилаючись на «Відомість цензора, префекта Московської словяно-греко-латинської академії ігумена Мойсея», опублікованну П. Бартенєвим у збірнику «Осьмнадцатый век»[15], висунув припущення, що опис складений капітаном М. Загоровським[16]. З цим висновком погодився ряд інших дослідників, редакторів довідкових видань, в тому числі Д. Багалій та І. Катаєв. Однак Д. Багалій у передмові до видання цього опису писав, що хоча питання про автора опису 1788 р. можна вважати формально вирішеним, проте залишаються не з'ясованими такі його аспекти, як відношення М. Загоровського до Харківського краю і про джерело відомостей для складання опису. Учений висунув припущення, що М. Загоровський міг взяти на себе авторство з міркувань цензурного характеру, або ж йому фактичний матеріал для опису доставив І. Переверзєв[17].

М. А. Литвиненко, погоджуючись з тим, що опис 1788 р. складений Переверзєвим, стверджує, що опис 1785 р. складений капітаном армії М. Загоровським за дорученням генерал-губернатора В. Черткова[18]. Свій висновок вона аргументує тим, що цей опис має своєрідну структуру (для нього характерна лаконічність відповідей на запитання анкети), що його автор презирливо ставився до місцевого населення, його мови, традицій тощо[19].

Слід зауважити, що всі висновки про походження описів та їх взаємозв'язок робилися без глибокого аналізу літератури та джерел, що стосувалися проблеми, навіть без порівняння самих текстів описів. Лише Д. Багалій зробив вперше спробу порівняти текст опису 1788 р. з текстом короткого опису 1787 р.[20] На підставі текстового аналізу та шляхом порівняння деяких кількісних показників він встановив не лише те спільне, що характеризує описи 1787, 1788 рр., але й їх специфіку, яка, на думку автора, обумовлювалася часом складання пам'яток. Вчений допускав, що в основу цих описів був покладений офіційний опис 1785 р.[21] і що опис 1788 р. підготовлений за зразком опису Чернігівського намісництва, план складення якого розробив О. Шафонський. Оскільки всі українські намісництва знаходилися у підпорядкуванні генерал-губернатора П. Румянцева-Задунайського, то цей план надійшов і в Харківське намісництво[22]. Однак при порівнянні описів 1787 і 1788 рр. переконуємось, що їх об'єднує лише перша частина, тобто історична довідка про минуле краю, а щодо постановки запитань, то опис Чернігівського намісництва О. Шафонського повністю співпадає з описом Харківського намісництва 1785 р., за винятком трьох додаткових питань, які, очевидно, вніс у план сам автор, виходячи з особливостей Чернігівського намісництва[23].

Таким чином, розбіжність поглядів щодо походження описів Харківського намісництва та відношення між ними, змушують зосередити увагу на цих питаннях перш, ніж перейти до характеристики самих пам'яток.

Наявні література та джерела, більшість з яких при-

варіант зберігається у Центральному державному історичному архіві УРСР у м Києві (ЦДІА УРСР): *перша частина,* опис намісництва в цілому та губернського міста Харкова, зберігається у фонді намісницької канцелярії (Ф. 1709, оп. 2, спр. 858.— Арк. 1—47); *друга частина,* опис повітових міст та повітів, у родинному фонді Донець-Захаржевських (Ф. 2025, оп. 1, спр. 47.— Арк. 48—165) під назвою: «Экономическое, географическое описание городов Харьковской губернии». З цієї частини наприкінці минулого століття була зроблена копія, яка зберігається як окрема справа (48) під назвою «Статистические сведения о числе душ в различных округах». В копії наявна значна кількість пропусків, що з'явилися внаслідок поганого стану оригіналу.

[10] *Топографическое* описание Харьковского наместничества с предисловием и примечаниями Д. И. Багалея.— Харьков : Тип. губ. правления, 1888.— С. V.

[11] *Там же.*

[12] [*Болховитинов*] *Евгений.* Словарь русских светских писателей, соотечественников и чужестранцев, писавших в России.— М. : Тип. ун-та, 1845.— Т. 2.— С. 116—117.

[13] *Энциклопедический* словарь / Изд. Ф. А. Брокгауз, И. А. Ефрон.— Спб.: Тип. И. А. Ефрона, 1898.— Т. 45.— С. 185.

[14] *Топографическое* описание Харьковского наместничества...— С. 1.

[15] *Осьмнадцатый* век: исторический сборник / Изд. П. Бартеневым.— М., 1868.— Кн. 1.— С. 441.

[16] *Черняев Н.* Справка об авторе «Топографического описания Харьковского наместничества» // Киев. старина.— 1886, март.— С. 601—602.

[17] *Топографическое* описание Харьковского наместничества...— С. 11.

[18] *Литвиненко М. А.* «Топографическое описание Харьковского наместничества» як джерело для вивчення історії Слобідської України другої половини XVIII ст.// УІЖ.— 1966, № 1.— С. 90—111; *Литвиненко М. А.* Джерела історії України XVIII ст.— Харків : Вид-во ХДУ, 1970.— С. 133.

[19] *Литвиненко М. А.* Джерела історії України XVIII ст.— С. 133—134.

[20] Цей опис став доступний дослідникам завдяки публікації його в Харківських губернських відомостях за 1878 р. (№№ 15, 16) Ю. Морозовим з досить пошкодженого рукопису, що поступив у 1870 р. до бібліотеки Харківського університету від учителя гімназії А. С. Геєвського.

[21] *Топографическое* описание Харьковского наместничества...— С. VII.

[22] *Там же.*— С. VI.

[23] *Черниговскаго* намѣстничества топографическое описаніе съ краткимъ географическимъ и историческимъ описаніемъ Малыя Россіи, изъ частей коей намѣстничество составлено, сочиненное дѣйствительнымъ статскимъ совѣтникомъ и кавалеромъ Афанасіемъ Шафонскимъ сочиненное // Изд. М. Судиенко.— К. : Тип. ун-та, 1851.— 697 с.

водиться в запропонованому читачеві виданні, в першу чергу тексти самих описів, дозволяють стверджувати:

1. Опублікований у 1788 р. опис складений І. Переверзєвим. Про це говорять перш за все структура опису та доступність викладу матеріалу, завершеність думок та аргументація висновків. Наявні в кінці деяких сторінок примітки свідчать не тільки про вміння пояснити окремі слова, більш детально розкрити важливі події, локалізувати їх, а й говорять про добре знання історії краю, особливостей побуту та матеріальної культури його населення. Вільне володіння автором науковою термінологією, вірне розуміння умов та особливостей формування української народності і її мови, свідчать про його освіченість. Це дає підстави стверджувати, що автор опису Харківського намісництва 1788 р.[24] та «Коротких правил російського правопису, вибраних з різних граматик...»[25] — одна особа. Щодо М. Загоровського, то слід погодитися з укладачами «Сводного каталога русской книги XVIII века», що його функції звелися лише до передачі рукопису і видрукованого екземпляру з друкарні на підпис цензору[26]. Цей висновок, на наш погляд, не може викликати сумнівів тому, що за період з лютого 1786 до грудня 1787 р., крім «Топографічного опису Харківського намісництва», він доставив цензору ще вісім світських та церковних книг, у тому числі і переведених з різних мов народів світу[27]. Зважаючи на те, що в цензорській відомості після назви книги йде запис: «Сію книгу въ оригиналѣ и печатной экземпляръ доставилъ цензору и не прежде выпускать, пока на то письменное дозволеніе не получу, капитанъ Н. Загоровский»[28], можна припустити, що Загоровський не лише доставляв книги на підпис цензору, а й відповідав за дотримання друкарнею умов цензурного режиму. Тому немає ніяких підстав вважати його автором будь-якого з описів Харківського намісництва.

Враховуючи те, що віддрукований примірник опису Харківського намісництва і його оригінал поступили на підпис цензору в лютому 1787 р., є всі підстави вважати, що складений він не пізніше 1786 р. Якщо взяти до уваги, що в загальному описі намісництва замість слів «намісництво», «повіт» вживаються слова «губернія», «округъ», то можна припустити, що робота над складенням опису розпочалася ще до відкриття намісництва[29], або незабаром після реорганізації губернії в намісництво, коли ще нетвердо увійшла в ужиток нова адміністративна система, а разом з нею і нова термінологія. Не виключена можливість того, що Переверзєву було доручено офіційними особами скласти опис намісництва, тим більше, що така робота, як уже відзначалося, велась на місцях. Оскільки структура цього опису не відповідає розісланому П. Соймоновим плану, то можна допустити, що основна робота над його створенням була проведена до весни 1784 р. Близькість змісту першої частини опису Переверзєва з описом Шафонського свідчить, що вони користувалися єдиним планом, котрий, можливо, був розроблений в канцелярії Румянцева-Задунайського. Після того, як поступив план від П. Соймонова, О. Шафонський, який розпочав роботу над описом пізніше[30], написав його згідно з отриманим планом, а Переверзєв не став переробляти свого опису і направив його в такому вигляді в намісницьку канцелярію, де під наглядом генерал-губернатора В. Черткова та за безпосередньою участю секретаря В. Антоновича[31] й інших відповідальних осіб був складений новий опис[32].

Цей висновок можна зробити не лише на підставі листів В. Черткова П. Соймонову, а й шляхом порівняння текстів загального нарису намісництва в описах 1788 і 1785 р. В чорновому описі 1785 р. співпадають початкові відомості про кількість населення з даними опису 1788 р. В обох описах вказується, що вони подаються на підставі матеріалів IV ревізії[33]. У біловому варіанті опису 1785 р. кількість чоловіків дещо більша, а кількість жінок залишилась попередньою. На нашу думку, це сталося тому, що в біловий варіант внесли корективи згідно поточного обліку чоловіків, який був більш точним і вівся постійно, оскільки вони обкладались подушним податком. Майже співпадають,

[24] Повна його назва: «Топографическое описаніе Харьковского намѣстничества съ историческимъ предувѣдомленіемъ о бывших въ сей странѣ съ древнихъ временъ переменахъ, взятымъ къ объясненію дѣяній и хронологіи изъ Татарской исторіи Баядуръ-Хана-Абулгадзи, Россійской исторіи князя Щербатова, Начертанія европейской исторіи Готтфрида Ахенвалла и Политической исторіи Самуила Пуффендорфа.— М. : Тип. Компаніи типографической съ указного дозволенія, 1788.— 170 с.

[25] У 1787 р. цією ж друкарнею була перевидана книга І. О. Переверзєва «Краткия правила российскаго правописания из разныхъ грамматикъ выбранныя и по свойству украинского диалекта для употребления малороссианам дополненныя в Харьковѣ». Перше видання цієї книги було здійснене в 1782 р. (*Сводный* каталог русской книги XVIII в.— М. : ГБЛ, 1964.— Т. 2.— С. 369).

[26] *Сводный* каталог русской книги XVIII в.— Т. 2.— С. 396.

[27] *Осьмнадцатый* векъ.— С. 429—449.

[28] *Там же*.— С. 441.

[29] І. О. Переверзєв після закінчення Харківського духовного колегіуму працював у духовній семінарії у м. Воронежі. В 1780 р. він повернувся до Харкова і працював директором народного училища. Помер у 1794 р. (*Энциклопедический* словарь.— Т. 45.— С. 185).

[30] О. Шафонський оселився у Чернігові в 1782 р. (*Литвиненко М. А.* Джерела історії України XVIII ст.— С. 133).

[31] В. Антонович на прохання харківського губернатора був направлений на роботу в намісницьку канцелярію зразу ж після її відкриття (*ЦДІА УРСР*.— Ф. 1709, оп. 2.— Спр. 72.— Арк. 2).

[32] Можливо, це був не весь опис, а лише його перша частина — опис намісництва взагалі і міста Харкова (*ЦДІА УРСР*.— Ф. 1709, оп. 2.— Спр. 858, арк. 1—47).

[33] У чорновому списку опису 1785 р. замість викреслених даних — «402 434 чоловіків і 394 374 жінок», указаних за підсумками IV ревізії, вписано: «403 364 чоловіків та 394 374 жінок» (*ЦДІА УРСР*.— Ф. 1709, оп. 2.— Спр. 858.— Арк. 4).

[34] Опис м. Харкова у чорновому варіанті подається разом з загальним описом намісництва (*ЦДІА УРСР*.— Ф. 1709, оп. 2.— Спр. 858.— Арк. 1—46).

[35] М. Л. Рубінштейн вважав, що основну роботу по підготовці описів виконали повітові та намісницькі землеміри. Перші готували описи повітів, другі — їх узагальнювали в масштабах намісництва (*Рубинштейн Н. Л.* Указ. соч.— С. 57). Однак подані в Матеріалах... описи міст за 1796 р. свідчать, що такі довідки могли складатися в губернській казенній палаті з окремими уточненнями, отриманими від городничих.

* Таблиці складені В. О. Пірко.

[36] *Литвиненко М. А.* Джерела історії України.— С. 134. Цей факт зайвий раз підтверджує близькість описів 1785 і 1788 рр. та вказує, що при складанні опису 1787 р. були внесені корективи, що відбили зміни в населенні намісництва.

за винятком скорочень окремих місць в описі 1785 р., нариси про м. Харків [34]. Характерно, що в чорновому примірнику відомості про ріки вписані в текст іншим почерком, а це значить, що вони вносились пізніше, очевидно, намісницьким землеміром [35], в канцелярії якого, звичайно, зосереджувались найбільш достовірні відомості з гідрографії намісництва. Таким чином, в обох описах найбільш близькими за змістом є загальні відомості про намісництво та відомості про м. Харків. Відомості про повітові міста та повіти в описі І. Переверзєва зведені в єдину коротку довідку, в той час як в описі 1785 р. вони подаються окремо у вигляді відповідей на 17 (опис міста) та 20 (опис повіту) запитань. Порівняння кількісних показників описів (с. 191—192) * дозволяє припустити, що І. Переверзєв міг використати для підготовки своєї праці і чорновий варіант опису 1785 р. або ті ж самі довідки з місць, якими користувалися укладачі чорнового варіанту офіційного опису.

2. Оскільки опис І. Переверзєва не був підтриманий з боку представників місцевої влади, то автор, маючи тісні зв'язки з видавництвом, можливо, навіть через того ж М. Загоровського, постарався його як можна швидше опублікувати без свого прізвища. Текстові співпадіння описів 1788 і 1787 рр. дозволяють стверджувати, що вони мали спільний протограф, очевидно, початковий опис І. Переверзєва. Дещо меншу кількість чоловіків у останньому описі М. Литвиненко пояснює відтоком населення з Слобідської України в середині 80-х років XVIII ст. [36]

Викладене дозволяє зробити найбільш вірогідний висновок, що всі три нині відомі описи Харківського намісництва мають один спільний протограф — опис, складений І. Переверзєвим, тобто це три різних списки одного і того ж опису. У той же час кожний з них мав своє функціональне призначення, що вплинуло на їх структуру, а різниця в часі завершення роботи над ними позначилась на відомостях про кількість чоловіків, які в офіційних описах подані на рік їх складення, а в описі І. Переверзєва відомості про кількість чоловіків, як і про число жінок, подані згідно з даними ревізії 1782 р. В цілому, на нашу думку, кожен опис — це оригінальна пам'ятка писемності XVIII ст., в якій відомості про Харківське намісництво зібрані відповідно до функціонального призначення.

Якщо в описі І. Переверзєва 1788 р., який, на наш погляд, з самого початку був розрахований на широкого читача, наявна коротка історична довідка про територію, яка у 1780 р. стала намісництвом, то в описі 1785 р., що становив офіційну відповідь на запитання анкети, необхідності у такій передмові до основного викладу вже не було. Якщо у першому описі головну увагу зосереджено на матеріальній та духовній культурі народів, що населяли територію намісництва, то укладачі офіційного опису проходять мимохідь цих питань, їх більше цікавлять кількісні показники по намісництву в цілому, а також в масштабах міста і повіту. Переверзєв не тільки виніс ці показники у заключну частину опису, а й прагнув якомога менше обтяжувати ними читача взагалі. Він виступає не як безпристрастний свідок, а як патріот, громадянин, що є поборником нових форм господарювання, розвитку міст як осередків ремесла і торгівлі, хоча він проти розпаду великих сільських, патріархальних родин, котрі мають більше можливостей для раціонального ведення господарства в умовах низького їх технічного оснащення.

Що стосується опису 1787 р., то, скоріш за все, він був складений в намісницькій канцелярії як пояснювальна записка до атласу намісництва. І хоча за змістом він ближче до опису І. Переверзєва, а в окремих місцях тексти обох описів повністю співпадають, проте відсутність м'якого знака в слові «Харков» наводить на думку, що його укладачі та автори опису 1785 р. одні й ті ж люди. Більш глибокі висновки про кожну з пам'яток читач може зробити самостійно, ознайомившись з ними.

ВІД УПОРЯДНИКІВ

Описово-статистичні та картографічні матеріали збірника, що охоплюють період 70—90-х років XVIII ст., подаються переважно в хронологічній послідовності.

Відкриває збірку опис, складений І. Переверзєвим. Враховуючи те, що рукопис цього опису не виявлений, подається він згідно з публікацією 1888 р., звіреною з першим виданням[37]. При цьому зберігаються всі особливості тексту, за винятком усунення кількох друкарських помилок та упрощення (наближення до сучасної пунктуації) розділових знаків.

Далі вміщено опис Харківського намісництва 1785 р., який подається за біловим варіантом рукопису[38]. Становить він окрему книгу форматом в двійку, в якій, згідно з пагінацією, 162 аркуші, а фактично 167[39]. Папір книги нідерландського походження з водяним знаком «Pro patria», обкладинка виготовлена з картону, а ребро обтягнуте шкірою, підфарбованою у коричневий колір[40]. В зв'язку з тим, що з підготовкою опису поспішали і надсилали його П. Соймонову частинами[41], він переписувався, за винятком першої частини[42], кількома писарями, що видно з порівняння манери письма, написання однієї і тієї ж букви. Наприклад, буква «І» зустрічається в чотирьох варіантах (і, ї, j, и). Разом з тим вони дотримувалися єдиних правил розміщення тексту на аркуші, які були запроваджені у чорновому варіанті[43]. В цілому опис переписаний чітким канцелярським почерком кінця XVIII ст., хоча з певною різницею в написанні одних і тих же слів. Наприклад, слово «Харків» у першій частині написане без м'якого знака, а в другій і третій частинах — з м'яким знаком і без нього. В цілому в тексті порівняно мало скорочень та виносів букв над рядок, спільних написань рядкових і надрядкових букв.

Останній топографічний опис подається за списком, що зберігається як текстове пояснення до «Атласу Харківського намісництва»[44]. Написаний він красивим канцелярським почерком, розмір букв дещо більший звичайного, що надає тексту певної урочистості, характерної для пам'ятки в цілому, оскільки вона призначалася для Катерини II. Про причетність до підготовки цього опису офіційних осіб намісницької канцелярії, на нашу думку, свідчить той факт, що слово «Харков», як і в описі 1785 р., пишеться без м'якого знаку, хоча текст його в більшості місць співпадає з текстом опису І. Переверзєва, де це слово пишеться тільки з м'яким знаком.

Матеріали, що дають можливість ознайомитися з ходом підготовки описів, станом справ у намісництві за весь час його існування, вміщено у «Матеріалах до історії складання описів». До них входять:

I. Листи П. О. Соймонова В. О. Черткову.

II. «Планъ топографическому описанію».

III. Листи В. О. Черткова П. О. Соймонову.

IV. «Ведомость исъ какихъ именно городовъ и уѣздовъ Харьковское намѣстничество составлено и сколько было въ нихъ душъ на 1779 годъ».

V. «Описаніе города Ахтырки съ уѣздомъ».

[37] Перше видання було здійснене, як уже зазначалося, у 1788 р., друге — в 1865 р. як окремий додаток до газети «Харківські губернські відомості», третє — у 1888 р.

[38] *ЦДВІА СРСР*.— Ф. ВУА, спр. 19 134.— Арк. 1-в — 162.

[39] У книзі чотири перших (1, 1-а, 1-б, 1-в) та три — 127-х (127, 127-а, 127-б) аркуші.

[40] У верхній частині обкладинки, посередині, є маленька паперова наклейка у вигляді прямокутника, на якій почерком кінця XVIII ст. написана назва: «Топографическое описаніе Харьковского намѣстничества». Під нею розміщена друга ще менша паперова наклейка з емблемою Військово-топографічного депо та інвентарним номером (14 836) книги, який, очевидно, був присвоєний справі при формуванні фонду. В процесі підготовки до видання опису фонду справі був присвоєний новий номер (19 134), який витиснений друкарським шрифтом на паперовій прямокутній маленькій наклейці у лівому кутку обкладинки. У правому — знаходиться така ж наклейка з вказівкою на шкаф та полицю, на якій зберігалася справа.

[41] Про це свідчать не лише листи В. О. Черткова П. О. Соймонову, а й відмітки про отримання кожної частини, зроблені в канцелярії імператриці на першому з аркушів (див. с. 58). Більш докладно див.: *Пирко В. А.* Топографическое описание Харьковского наместничества 1785 г.// Проблемы исторической географии России. Сб. статей.— М. : Изд-во АН СССР, 1983.— Вып. 4.— С. 157—167.

[42] Перша частина написана одним досить чітким канцелярським почерком з незначним скороченням слів (переважно одиниць вимірів) та поодинокими надрядковими буквами.

[43] У чорновому і біловому варіантах описів на лівій, дещо меншій частині аркуша розміщені запитання з анкети, а на правій — відповіді на них. У описах міст та повітів, щоб уникнути повторень запитань, вони подавалися лише в описі першого міста, тобто міста Харкова та Харківського повіту, а в подальших описах міст і повітів лише проставлявся номер відповіді. Здебільшого це зроблено у такій формі: «На 1-е», «На 2-е» тощо, хоча зустрічаються подекуди лише цифрові позначення відповідей («1» або «1-е» тощо).

В цілому чорновий варіант опису свідчить про те, що він готувався не однією людиною. Спочатку, очевидно, на основі наявних джерел складалися відповіді на запитання, на котрі можна було відповісти без довідок з місць, а для відповідей на запитання, що потребували різного характеру довідок, зокрема про ріки, озера тощо, залишалося вільне місце, яке заповнювалося після отримання необхідних довідок. Заповнювалися ці пропуски уже іншим почерком. У кінцевому результаті опис вичитувався офіційними особами, редагувався. Найбільше редакційній правці піддавалась перша частина (див. с. 61, 71), хоча вона, особливо скорочення тексту, наявні і в другій частині. Порівняння варіантів написання окремих букв «скрепи» на листах білового варіанту опису з доповненнями та виправленнями в чорновику дозволяє стверджувати, що основна редакторська робота виконана секретарем намісницької канцелярії В. Антоновичем.

[44] Нині відомі два списки цієї як картографічної, так і писемної пам'ятки XVIII ст. (чорновий і біловий). Перший з них зберігається у фонді рідкісних книг Державного архіву Харківської області, другий в ЦДВІА СРСР (Ф. ВУА.— Спр. 21 023). В чорновому списку недостає одного аркуша — плану м. Сум.

Пам'ятку було доставлено до бібліотеки Харківського університету в 1870 р. учителем 3-ї Харківської гімназії А. С.Геєвським. За його словами, вона належала Є. Урюпіну, котрий на початку XIX ст. виконував обов'язки голови міської думи. З цього списку в 1878 р. Ю. Морозов опублікував вперше текст опису Харківського намісництва 1787 р. (Ведомости Харьковской губернии.— 1878.— № 15, 16). Текст опублікований без будь-якої археографічної обробки з великою кількістю синтаксичних та морфологічних помилок. Біловий варіант опису становить окрему книгу великого формату infolio, картонні обкладинки якої обтягнуті темно-зеленим плюшем. В книзі 41 аркуш, з яких лише неповних 8 прихо-

VI. Опис міст Харківського намісництва 1796 року.

VII. «Вѣдомости по Харьковскому намѣстничеству о нижеписанныхъ матеріяхъ».

VIII. Таблиці зведених кількісних показників описів.

Примітки та покажчики увійшли у «Додатки».

I. До збірника включено два листи П. О. Соймонова генерал-губернатору Воронезького і Харківського намісництв В. О. Черткову (від 31 січня 1784 р.[45] та від 24 лютого того ж року). Обидва вони становлять копії, зроблені одночасно у Воронезькій губернській канцелярії. Про це свідчить наявність на них «скрепи» секретаря цієї канцелярії С. Лінницького. З цього напрошується висновок, що оригінал листів залишився у Воронезькій губернській канцелярії[46], а копії відправили до Харкова, завдяки чому вони збереглися у фонді губернського управління[47]. Обидва листи, на наш погляд, переписані однією рукою, однак перший, який розміщений у кінці зворотної частини аркуша, через брак місця написаний значно меншими літерами, що ускладнює його читання. В цілому обидва листи написані досить чітким почерком. Друкуються вперше.

II. План топографічного опису, як і листи П. О. Соймонова, подається з копії, зробленої у тій самій канцелярії, тією ж рукою. Як і листи, в повному обсязі він друкується вперше[48]. Його публікація разом з листуванням П. О. Соймонова і В. О. Черткова дозволяє простежити не тільки хід, а й лабораторію підготовки опису 1785 р.

III. Листи В. О. Черткова П. О. Соймонову від 11 серпня, 30 вересня і 8 жовтня 1785 р.— це фактично супровідні пояснення до кожної з трьох частин опису, які в міру їх підготовки направлялися до канцелярії Катерини II. Вони дозволяють визначити час завершення роботи над кожною з частин опису, відправлення їх з канцелярії генерал-губернатора та отримання в канцелярії імператриці[49]. Листи написані чітким канцелярським письмом кінця XVIII ст., мають усі посвідчуючі атрибути, у тому числі підпис самого генерал-губернатора. Вони приєднані до опису як перші три листи книги[50]. Друкуються вперше.

IV. «Ведомость исъ какихъ именно городовъ и уѣздовъ Харьковское намѣстничество составлено и сколько было в нихъ душъ на 1779 год» становить адміністративну довідку про число населених пунктів та кількість жителів, що переходили до складу новостворюваних повітів. Разом з описами міст та повітів намісництва вона становить в чорновому варіанті окрему справу родинного фонду Донець-Захаржевських Центрального державного історичного архіву УРСР у м. Києві[51]. Внаслідок пошкодження окремих аркушів, зокрема верхніх країв, не всі слова вдалося відновити, через що в тексті наявні деякі пропуски слів. В цілому текст написаний чітким канцелярським почерком кінця XVIII ст. Друкується вперше.

V. «Описаніе города Ахтырки съ уѣздомъ» становить окрему книжечку маленького формату (водяний знак через два листи біля ребра книги) всього на 50 аркушів[52]. Водяний знак паперу «Pro patria». У випадках, коли текст супроводжується кількісними показниками, то він подається переважно у вигляді таблиць, текстова частина яких розміщена на лівій сторінці розгорнутої книги, а кількісні показники — на правій. В цілому почерк чіткий, хоча у тексті більше скорочень та виносних літер, ніж у попередніх документах. Час складення опису не вказано. Оскільки в тексті 1780 р. називається «нинішній», а 1779 — «минулий», є всі підстави вважати, що опис складений у 1780 р. Друкується вперше.

VI. Опис міст Харківського намісництва 1796 р. був складений на вимогу О. Б. Куракіна в зв'язку з реорганізацією намісництва в губернію. З листа О. Б. Куракіна Ф. І. Кішенському (харківському губернатору) від 9 грудня 1796 р. видно, що вказівка про збір відомостей про ті міста, які при формуванні намісництва з простих казенних поселень були перейменовані в міста, поступила від імператора Павла I. На підставі листа направили звернення до всіх городничих з вимогою надіслати дані про стан міст на кінець 1796 р. Одночасно в казенній палаті намісництва на підставі більш ранніх повідомлень складались описи міст, до яких потім додавались дані про зміни, що мали місце останнім часом (згідно з довідками з місць). Із супроводжуючого описи міст листа на ім'я О. Б. Куракіна від 26 грудня 1796 р. видно, що ці коротенькі довідки про міста Харківського намісництва були складені досить швидко. Це ще раз підтверджує той факт, що у відповідних намісницьких канцеляріях наприкінці XVIII ст. накопичився достатній матеріал, який дозволяв, у разі необхідності, підготувати такого характеру довідки, отримавши з місць лише відомості про останні зміни в кількісних показниках. Описи міст Харківського намісництва 1796 р. разом з матеріалами листування О. Б. Куракіна з Ф. І. Кішенським, останнього з городничими та додиться на текст, останні — на заставки та картографічні матеріали. Весь текст написаний одним почерком, темно-коричневим чорнилом, за винятком відомостей про кількість будинків у повітових містах та землі у Білопільському повіті. Ці відомості внесені пізніше більш світлим чорнилом. У 1902 р. атлас був опублікований В. В. Івановим (Атласъ Харьковскаго намѣстничества 1787 г. съ топографическимъ описаніемъ. Посвящается XII Археологическому съѣзду / Изд-е Харьковскаго губернскаго стат. комитета под ред. В. В. Иванова.— Харьков, 1902.— 7 с.+ 32 карты-схемы + 1 табл. гербов городов.

Оскільки в опублікованому «Атласі» плани міст дещо збільшено та додатково включені плани Змієва і Куп'янська, тому в книзі наводяться рукописний і опублікований варіанти планів.

[45] На копії цього листа замість 31 січня 1784 р. проставлено 31 січня 1785 р. Ця помилка, на нашу думку, вкралася при підготовці копії, бо дата його отримання канцелярією — 24 лютого 1784 р. (*ЦДІА УРСР.*— Ф. 1959, оп. 1, спр. 52.— Арк. 10).

[46] Під керівництвом С. Лінницького складався опис Воронезького намісництва (Описание Воронежского наместничества 1785 г.— Воронеж : Изд-во ВГУ, 1982.— С. 5).

[47] *ЦДІА УРСР.*— Ф. 1959, оп. 1, спр. 52.— Арк. 10.

[48] У вигляді запитань план опису намісництв друкувався неодноразово. Але, як свідчить співставлення запитань в описах та самому плані, укладачі не завжди знаходили матеріал для відповідей на запитання плану, а значить і вносили в описи запитання. Тому запитання в описах не завжди співпадають з запитаннями плану. Вперше спеціально план опису намісництва опублікував М. Л. Рубінштейн (*Рубинштейн Н. Л.* Указ. соч.— С. 53). Оскільки він запозичив його з опису Псковського намісництва, то не всі запитання співпадають з вміщеними у нашому виданні. Більша частина запитань даного плану була опублікована І. Л. Бутичем у статті,

відками з місць становлять окрему справу під назвою «Дѣло по высочайшему повеленію о доставленіи свѣденій о городахъ тѣх, которыя при учрежденіи Харковскаго намѣстничества изъ простыхъ казенныхъ селеній переименованы (1796)»[53].

VII. «Вѣдомости по Харьковскому намѣстничеству о нижеписанныхъ матеріяхъ» — це фактично звіт губернатора Є. Щербініна за 1781 р. Хоча в заголовку «Вѣдомости...» дата не вказується, проте вона є в заголовку сьомого розділу («О находящихся въ присутственныхъ мѣстахъ губернскаго города производимыхъ дѣлахъ съ показаніемъ какого онѣ рода, сколько съ открытія намѣстничества по 1-е декабря 1781 года рѣшено, и за тѣмъ осталось въ производствѣ»), а також у самому тексті цього розділу. У звіті містяться короткі відомості про соціальний склад і кількість населення у повітах та в намісництві в цілому (розділ I), грошові доходи (розділ II), в тому числі і громадського характеру (розділ III), загальну кількість у магазинах казенної солі (розділ IV), про підряди спиртного та його поставщиків (розділ V), про кількість хліба в громадських магазинах (розділ VI), про надходження та вирішення різних справ в намісницьких та повітових установах (розділ VII), про число колодників (розділ VIII). У кінці кожного розділу є особистий підпис губернатора і секретаря. Хоча цей звіт займає лише 6 звичайних канцелярських аркушів, проте тут зосереджено найважливіші відомості про намісництво в цілому та про окремі повіти. Написана відомість чітким канцелярським письмом з незначною кількістю скорочених слів (переважно одиниць вимірів) та винесених над рядком букв[54].

присвяченій описам Київського намісництва (*Бутич І. Л.* Географічні описи Київського намісництва // Історичні джерела та їх використання.— К. : Наук. думка, 1966.— Вип. 2.— С. 163—178).

[49] Листи надійшли до канцелярії відповідно: 3 вересня, 21 жовтня та 2 листопада.

[50] *ЦДВІА СРСР.*— Ф. ВУА, спр. 19 134.— Арк. 1,1-а, 1-б.

[51] *ЦДІА УРСР.*— Ф. 2025, оп. 1, спр. 47 «Экономико-географическое описание городов Харьковской губернии»). Згідно з старою пагінацією, оскільки спочатку йде опис міст і повітів намісництва, який становить продовження чорновика опису 1785 р., книга починається з 48 аркуша, а закінчується 165, за новою пагінацією — з 47 аркуша і закінчується 164. Однак при реставрації значна частина номерів аркушів пошкоджена, тому при передачі тексту вказана лише нова пагінація. Відомість розпочинається з 121 аркуша і закінчується 164. Правда, один аркуш відомості випадково при зшитті справи реставраторами віднесений до опису намісництва (арк 118-а).

[52] *ЦДВІА СРСР.*— Ф. ВУА, спр. 19 138.— Арк. 1—50. Обкладинка, зокрема ребро книги, досить пошкоджена. Крім сучасного номера справи, на ній ще наявний номер (43 976) Військово-топографічного депо.

[53] *ЦДІА УРСР.*— Ф. 1709, оп. 2.— Спр. 2908. У справі всього 42 аркуші, хоча на ній значиться 56 аркушів. Опис займає 5—14-й аркуші. Написаний досить чітким почерком, правда, з деякими виправленнями тексту та виносами букв.

[54] *ЦДВІА СРСР.*— Ф. ВУА, спр 19 135.— Арк. 1—6.

[55] Правила издания исторических документов в СССР.— М. : Изд-во ГАУ, 1969.— 111 с.; *Єдлінська У. Я., Страшко В. В.* Методичні рекомендації по передачі текстів документів XVI—XVIII ст.// Українська археографія: сучасний стан і перспективи розвитку / Матеріали до республіканської наради. Київ, листопад 1988 р.— Київ : Ін-т історії АН УРСР, 1988.— 34 с.

Від упорядників

Таким чином, вміщені у книзі пам'ятки відносяться до різних років. Наявна в них інформація стосується здебільшого економіко-географічного стану намісництва в цілому, його міст та повітів, розвитку матеріальної та духовної культури. Враховуючи умови створення та функціональне значення документів, є всі підстави говорити про досить високу їх достовірність.

* * *

Видання всіх включених до публікації пам'яток, за винятком опису, складеного І. О. Переверзевим, здійснюється згідно з існуючими правилами та методичними рекомендаціями передачі текстів XVI—XVIII ст.[55] Оскільки публікація є виданням наукового типу, то в ній застосований метод відтворення пам'яток засобами друкарського набору згідно з лексичними, фонетичними та морфологічними особливостями оригіналу, але з археографічним їх опрацюванням.

У виданні збережено всі літери алфавіту, які вживалися наприкінці XVIII ст. Різні варіанти їх написання, обумовлені різними школами, індивідуальними манерами писарів та іншими особливостями письма в основному не враховувались, за винятком окремих букв. Вони передані відповідними стандартними буквами. Твердий та м'який знаки збережені у всіх випадках, незважаючи на розходження в їх вживанні згідно з сучасними правилами правопису. Виносні літери внесені в рядок і передані курсивом (однодворцев). Наявні в оригіналі скорочені слова розшифровані у довіднику.

Тексти пам'яток передаються з усіма мовними особливостями та різними варіантами написання одного і того ж слова, за незначним винятком (здебільшого це стосується написання одним словом прийменника з займенником): «внемъ» — «в немъ». У таких випадках відсутність твердого знака при прийменнику «в» указує на те, що він відділений від займенника. Різниця у написанні одних і тих же слів навіть одним писарем зумовила наявність в тексті різних варіантів написання одного й того самого слова. Наприклад, Харьковъ-Харковъ, Хотмыжскъ-Хотмышскъ-Хотьмишскъ-Хатьмышскъ та ін.

Пошкоджені слова чи речення відновлені в найвірогіднішому значенні і взяті в квадратні дужки. Якщо їх відтворення було неможливе, то у квадратних дужках проставлено трикрапку.

Вжиті в російському тексті українські слова залишені із збереженням мовної специфіки джерела. Архаїзми подаються у словнику термінів та рідковживаних слів.

Великі й малі літери вжиті згідно з правилами сучасного правопису. Поділ тексту на слова, речення й абзаци здійснено згідно з цими самими правилами. Знаки пунктуації проставлені також за правилами сучасного правопису, правда, з прагненням не змінити зміст, стилістичні особливості та акценти тексту.

Закінчення аркуша документа позначено двома похилими рисками (//). Пагінація аркушів документів подана на полях в одному рядку із знаком закінчення аркуша, або в наступному рядку.

Від упорядників

У підрядкових примітках вказуються пошкодження тексту, наявні виправлення, плями та ін.

Іменний та географічний покажчики охоплюють усі назви, засвідчені в пам'ятках. Назви передаються українською мовою. Фонетичні варіанти зберігаються і подаються у дужках після усталеної назви.

До географічного покажчика внесені всі географічні назви, що зустрічаються в текстах, включаючи назви шляхів, урочищ та мікротопоніми й гідроніми. Категорія населених пунктів подається за її визначенням у джерелах.

Видання ілюстроване репродукціями титульних та окремих аркушів пам'яток, що публікуються, карт намісництва та повітів, планів міст, що ввійшли до «Атласу Харьковскаго намѣстничества 1787 года».

Підготовку текстів до друку (копіювання, звірка, археографічне опрацювання) здійснено В. О. Пірком. Текст опису 1785 р. з оригіналом звірений Г. Р. Якушкіним. Передмова написана В. О. Пірком та В. А. Смолієм, текст «Від упорядників» — В. О. Пірком. Коментарі складені упорядниками, іменний та географічний покажчики — О. І. Гуржієм, словник застарілих та рідковживаних слів і термінів — В. О. Пірком. Кольорові слайди виготував В. І. Криворучко.

Науково-допоміжну роботу здійснили С. Б. Калиниченко, В. М. Матях, І. В. Євсєєнко, В. М. Горобець.

Упорядники висловлюють глибоку подяку Я. Є. Водарському, Л. З. Гісцовій, Н. М. Яковенко, Л. Я. Саєт за консультації та практичну допомогу в роботі над виданням.

Описи ХАРКІВСЬКОГО намісництва

кінця XVIII ст.

Топографическое описаніе
Харьковскаго намѣстничества

съ историческимъ предувѣдомленіемъ о бывшихъ
въ сей странѣ съ древнихъ временъ перемѣнахъ,
взятымъ къ объясненію дѣяній и хронологіи
изъ Татарской исторіи Баядуръ-Хана-Абулгадзи,
Россійской исторіи князя Щербатова,
Начертанія европейской исторіи
Готтфрида Ахенвалла и Политической исторіи
Самуила Пуффендорфа

ТОПОГРАФІЧНИЙ ОПИС ХАРКІВСЬКОГО НАМІСНИЦТВА З ІСТОРИЧНОЮ ПЕРЕДМОВОЮ

ТОПОГРАФИЧЕСКОЕ ОПИСАНІЕ ХАРЬКОВСКАГО НАМѢСТНИЧЕСТВА СЪ ИСТОРИЧЕСКИМЪ ПРЕДУВѢДОМЛЕНІЕМЪ

1

Харьковское намѣстничество составлено большею частію изъ слободскихъ, прежде такъ называвшихся, полковъ.

Сія область въ прежнія времена простиралась къ востоку до рѣки Дона, къ югу — до Азовскаго моря и Днепра, къ западу — до рѣки Ворскла, къ сѣверу — до вершинъ рѣкъ Псла, Донца и Оскола; заключала древнія Россіи восточныя отъ половцовъ, а южныя — отъ козаръ и печенеговъ границы, и составляла нарочитой удѣлъ великаго княженія Кіевскаго [2].

Первое нашествіе изъ за Волги татаръ опустошаетъ прежде всѣхъ сію область

Города и прочія въ сей сторонѣ древнія селенія часто претерпѣвали отъ половецкихъ и печенежскихъ набѣговъ грабительства, удерживая на своихъ хребтахъ стремившіяся во внутреннюю Россію ихъ покушенія. Но въ XIII вѣкѣ пришествіе изъ великой Татаріи подъ предводительствомъ Туши-Хана, сына Чингисъ-Ханова [3], татаръ и мунгаловъ [1] всю сію страну еще ужаснѣе поколебало; и день 16 іюня 1223 году нещастного при рѣкѣ Калъкѣ * россіянъ съ татарами сраженія былъ началомъ пагубному разоренію и долговременному запустѣнію сея изобильнѣйшія въ Россіи стороны [4].

Жители, лишившіеся своихъ князей, военачальниковъ и правителей, оставивъ прародительскіе жилища, уклонялись больше къ западу, въ чаяніи спасти бѣгствомъ отчаянную жизнь; а побѣдоносные татары, пограбивъ города и опустошивъ землю, обратились отъ Днепра къ востоку, гдѣ также выгубивъ множество людей, приклонили мечемъ // страны, лежащіе вокругъ Дона и Донца, и, овладѣвъ Херсонисомъ Таврическимъ ** [5], возвратились къ Великому Чингисъ-Хану. 2

Во второе татаръ нашествіе покоряется ими великое княженіе Кіевское во владѣніе

Потомъ 1237 году князь Батый, внукъ Чингисъ-Хана, сынъ Туши-Хана, удѣльный ханъ кипчакскій, покоривъ болгаръ и разграбивъ съ ужаснымъ кровопролитіемъ первенствовавшее тогда въ Россіи великое княженіе Владимирское съ окрестными княжествами, обратилъ свои набѣги въ Южную Россію 1239 году, гдѣ по разореніи лучшихъ городовъ [6] покорень татарами и первопрестольный Кіевъ 6 декабря 1240 года, въ которомъ съ сего времени поставляемы были отъ татарскихъ *** хановъ намѣстники для управленія и для собиранія дани казначеи ****.

Россійскіе жъ князья съ 1240 году управляли великимъ княженіемъ Кіевскімъ съ принадлежавшими удѣльными

[1] *Так у тексті.*

* Кальміусъ *(зірочкою позначені всі примітки, наявні в тексті опису).*

** Крымской полуостровъ.

*** Завоеванныя татарами по правую сторону рѣки Волги западныя страны названы ими Даште-Кипчакъ. Кипчакскими ханами именовались великія князя татарскіе, основавшіе свою резиденцію въ городѣ Сараѣ или Саранчикѣ при рукавѣ Волги, рѣкѣ Ахтубѣ, до раздѣлу сего пространного владѣнія, а по раздѣлѣ всѣ три (Казанскій, Астраханскій и Крымскій) владѣтельные ханы сей титулъ за собою удержали. Послѣдній изъ нихъ ханъ Кримскій еще до нынѣ симъ титуломъ писался.

**** Баскакъ.

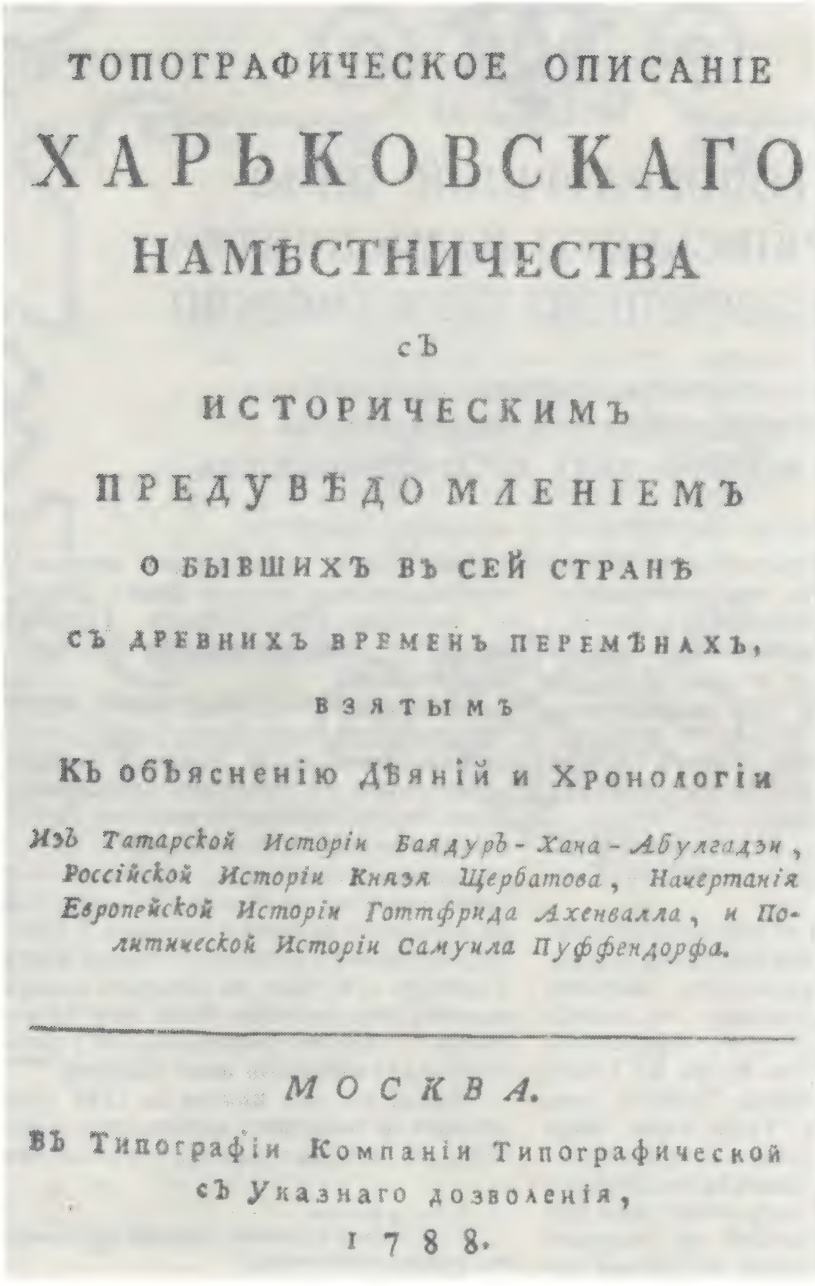

ТОПОГРАФИЧЕСКОЕ ОПИСАНІЕ

ХАРЬКОВСКАГО

НАМѢСТНИЧЕСТВА

СЪ

ИСТОРИЧЕСКИМЪ

ПРЕДУВѢДОМЛЕНІЕМЪ

О БЫВШИХЪ ВЪ СЕЙ СТРАНѢ

СЪ ДРЕВНИХЪ ВРЕМЕНЪ ПЕРЕМѢНАХЪ,

ВЗЯТЫМЪ

Къ объясненію Дѣяній и Хронологіи

Изъ Татарской Исторіи Баядуръ-Хана-Абулгазіи, Россійской Исторіи Князя Щербатова, Начертанія Европейской Исторіи Готтфрида Ахенвалла, и Политической Исторіи Самуила Пуффендорфа.

МОСКВА.

ВЪ Типографіи Компаніи Типографической

СЪ Указнаго дозволенія,

1788.

Титульний аркуш опису Харківського намісництва 1788 р.

княжествами подъ верховнымъ надзираніемъ и защищеніемъ татаръ чрезъ 80 лѣтъ, даже какъ Гединиъ великій князь Литовскій овладѣлъ прежде Волыніею и другими южными и западными княженія Кіевскаго удѣлами, а по побѣгѣ князя кіевскаго Станислава въ Рязань взятъ Гединиомъ Кіевъ 1320 года [7].

Литовцы преклоняютъ мечемъ всѣ княженія кіевскія даже до рѣки Донца въ подданство къ своему княженію

Страхъ оружія сего завоевателя предшествовалъ его воинствамъ къ скорому покоренію и сѣверо-восточныхъ княжествъ кіевскихъ.

Гединиъ, препоручивъ, правленіе надъ симъ завоеваннымъ пространствомъ племяннику своему князю Миндову, возвратился въ Литву, а Миндовъ управлялъ сими странами въ чинѣ намѣстника [8].

Состояніе тогдашней Россіи предлагаетъ причину, чего ради князь Станиславъ не употребилъ всѣхъ способовъ для защищенія, или возвращенія Кіевскаго княженія. Онъ едиными собственными вооруженіями [1]—(при слабой на
3 то время по дально // видному умыслу татарской помощи) —[1]не могъ противустоять сильнѣйшему непріятелю, а первенствовавшій великій князь Георгій [9], бывшій на Владимирскомъ, Московскомъ и Новгородскомъ княженіяхъ, равно какъ и прочіе князья удѣльные, больше помышляя объ утвержденіи на престолахъ самихъ себя, не дерзали располагать объ удержаніи другихъ странъ россійскихъ. Между тѣмъ же временемъ пришедшая кончина Станислава бездѣтна лишила прочихъ россійскихъ князей права и причинъ стараться отнять у литовцевъ похищенную ими отъ Россіи полуденную страну.

Южная Россія отъ великихъ княженій Владимирскаго и Новгородскаго отрывается невозвратно и достается во владѣніе иноплеменнымъ

И таким образомъ, все великое княженіе Кіевское отторжено отъ Россійскія державы, чѣмъ раздѣлено единство и прегражденo всякое общеніе единоплеменныхъ *[10]. А восточная княженія Кіевскаго страна, т. е. сія самая, на которой послѣ слободскіе полки поселились, пребыла около 400 лѣтъ необитаемою пустынею [11], гдѣ отъ востока и юга набѣги татарскіе однимъ только зверямъ, птицамъ и пресмыкающимся не могли воспятить обиталища. Между тѣмъ прежніе сей страны обитатели россіяне, уклонившіеся къ западу, находились подъ владѣніемъ князей литовскихъ по раздѣлу Гединиову между семью его сыновьями какъ областей въ Великой Литвѣ, такъ и завоеванной Россіи; княжество жъ Галицкое и Владимирское съ Червоною Россіею [12] зависѣли отъ короны Венгерской [13].

Южная Россія вся приходитъ во владѣніе полякамъ

Въ 1340 году король польскій Казиміръ Велікій, пользуясь неустройствами въ Южной Россіи возпослѣдовавшими, не умедлилъ объявить формально наслѣдственную на всѣ сіи русскія области претензію, покорилъ прежде Червоную Россію [14], а потомъ и всѣ великаго княженія Кіевскаго области у литовцевъ оружіемъ отнялъ [15]. Князья и народъ русскій, видя себя какъ внутренними раздорами // изнуренныхъ, такъ и сосѣдями притесненныхъ, къ Великому Казимиру на выгодныхъ договорахъ приклонились, и его своимъ государемъ дѣйствительно признали, ибо Великій Казиміръ націю русиновъ [16] соединилъ съ поляками въ одинъ корпусъ государства, сравнивъ обѣ націи ** во всѣхъ правах *** и преимуществахъ, такъ что русскому дворянству и прочимъ чинамъ при свободномъ исповѣданіи своей грекороссійской релігіи равное съ національнымъ и натурализованнымъ польскимъ шляхетствомъ предоставлено право ко всѣмъ государственнымъ, воинскимъ и гражданскимъ степенямъ и должностямъ, изъемля изъ сего права одно только королевское достоинство, которое по законамъ, въ основаніе сего государства положеннымъ, изключительно къ одной римско-католической вѣрѣ относиться долженствуетъ.
4

Россіяне, обитатели Южной Россіи, верстаны во всѣхъ правахъ наровнѣ съ поляками

На семъ основаніи россіяне, утвердясь, соучаствовали во всякихъ государственныхъ службахъ. По смерти Великаго Казимира, послѣдняго изъ мужескаго Піастова поколѣнія, при племянникѣ его (по сестрѣ Елисаветѣ) и преемникѣ польскаго престола королѣ венгерскомъ Людвигѣ 1370 году, кото-

[1—1] *Дужки в тексті.*

* Подъ именемъ бывшаго великаго княженія Кіевскаго, или Южныя Россіи, разумѣются области одного Славено-Россійскаго племени, нынѣ тремъ государствамъ принадлежащія, т. е. 1) Россіи — намѣстничество Кіевское, Черниговское, Новгородское-Сѣверское, Харьковское, Екатеринославское, часть Курскаго и часть Воронежскаго; 2) Польшѣ — Волынія, Подолія и Польская Украйна; и 3) Австрійскому дому, къ Венгріи 1772 году уступленныя въ Чермной, или Червоной Россіи два княжества, Галиція и Лодомирія.

** Поляки сихъ россіянъ назвали *русинами*.

*** Сей Казиміръ ввелъ въ Польшу Магдебургское право, которое въ Малой Россіи до нынѣ существовало.

рый пребываніе свое имѣлъ по большей части въ Польшѣ, гдѣ его венгерцы много своевольничали; но онъ польскому шляхетству пожаловалъ великія вольности, дабы утвердить наслѣдство польскаго престола въ своемъ домѣ.

Равенство правъ русинамъ въ Польшѣ подтверждается и продолжается

По смерти короля Людвига польскіе чины, короновавъ дщерь его, принцесу Гедвигу сочетали бракомъ съ великимъ герцогомъ литовскимъ Ягеллономъ *[17], который, принявъ съ подданными своими христіянкій законъ, возшелъ на польскій престолъ 1387 году [18], положивъ начало къ соединенію герцогства Литовскаго [19], а съ нимъ купно и Бѣлой Россіи съ королевствомъ Польскимъ, и поступилъ въ сравненіи сихъ народовъ однимъ правомъ такъ, какъ и Казимиръ Великій.

Преемникъ Ягеллона сынъ Владиславъ III 1434 году, бывший потомъ 1443 году королемъ венгерскимъ [20], равенство права помянутымъ въ ко // ролевствѣ Польскомъ тремъ націямъ возобновилъ и подтвердилъ торжественнѣйшимъ образомъ.

Послѣдній изъ Ягеллонова поколѣнія король Сигисмундъ II Августъ уничтожилъ всѣ раздоры, могущіе произходить между соединенными въ королевствѣ Польскомъ согражданами. Бывшаго тогда въ Вильнѣ 1563 года, іюня 16 дня, общаго Сейма договоры, согласно утвержденные (Pacta conventa), содержатся точно въ сихъ словахъ: «Щитая съ сего дня, не только благородные и вельможи съ ихъ потомками, принадлежащими къ Римской церкви, которых предки получили и грамматы на благородство въ Польскомъ королѣвствѣ, но и вообще всѣ, кто бы ни былъ изъ всадниковъ и шляхтичей какъ литовскихъ, такъ и русскихъ породою, только бы они были христіяне. И хотя бъ ихъ предки и не получили правъ шляхетства въ Польскомъ королевствѣ, должны пользоваться во всемъ пространствѣ королевства Польскаго всѣми преимуществами, вольностями и правами шляхетства, имъ данными, и пользоваться тѣмъ навсегда вообще... Также да будутъ допущены къ достоинству сенаторскому и королевскому, и ко всѣмъ чинамъ и честямъ не только принадлежащіе къ церкви римской, но и всѣ прочіе, кои находятся въ числѣ всадниковъ, только бъ они были христіане... Никто не должен быть изключенъ, только бъ былъ христіянинъ».

Сеймъ въ Гроднѣ, бывшій 1568 года, подтвердилъ торжественно сіи узаконенія, и чтобъ сдѣлать законъ еще полнѣе, прибавилъ сіи слова: «Какого бы сообщества или исповѣданія кто ни былъ...»

Напослѣдокъ на Сеймѣ соединительномъ, бывшемъ въ Люблинѣ 1569 году, возобновлено и подтверждено паки сіе узаконеніе, которое всѣхъ въ Польшѣ христіянъ совокупляло во едино братство въ одномъ и томъ же правѣ.

По смерти Сигизмунда II, безъ наслѣдія, вся Рѣчь Посполитая Польская, соединившись 1573 году на избраніе новаго государя, клялась признавать королемъ только того, кто присягнетъ содержать въ ненарушимости предписанные трактаты.

Генрикъ де-Валоа, первый въ избирательномъ Польскомъ королевствѣ государь не остановился // присягнуть предъ всемогущимъ богомъ соблюдать права диссидентовъ. *1573 года* **6**

Князь семиградскій Стефанъ Баторій вступилъ по немъ на польскій престолъ съ такою же клятвою. Сей король націею русиновъ населилъ Польскую Украйну и привелъ состоявшую изъ нихъ пѣхоту и конницу въ хорошее состояніе, отдавъ имъ при Днепрѣ городъ Техтемировъ [1], гдѣ былъ ихъ ружейной дворъ и жилище предводителей [21]. *1575 года*

Русины, щитая съ 1340 до 1650 года, Польшѣ съ пользою больше 300 лѣтъ служили, охраняя ее отъ набѣговъ татарскихъ, и содержали турецкія границы.

5

* Въ крещеніи Владиславъ II.

[1] Трахтемирів.

[2—2] *Дужки в тексті.*

** кіевскому.

*** Жители Южной Россіи, отлученные одни отъ другихъ разстояніемъ мѣстъ, инороднымъ владѣніемъ, различнымъ чиноправленіемъ, гражданскими обычаями, рѣчью, нѣкоторые и религіею (уніею), обращають на себя взоръ зрителя, не безъ знанія примѣчающаго. Когда они собираются для поклоненія въ Кіевъ съ востока, отъ Волги и Дону, съ запада, изъ Галиции и Лодомиріи и ближе къ Кіеву лежащихъ мѣстъ, взирають одинъ на дру- //гаго не такъ какъ на иноязычнаго, но будто однородца, однако много отчужденного въ словахъ и поступкахъ, что для обѣихъ сторонъ показывается страннымъ явленіемъ: но вообще всѣ сіи разсѣянные одноземцы и донынѣ сохраняютъ сыновное почтеніе къ матери древніхъ своихъ жилищъ, граду Кіеву.

**** Конституція.

***** Старой Койдакъ, что пониже Усть-Самары и Каменки.

[1—1] *Дужки в тексті.*

Сіе роковое отдѣленіе Южныя отъ Сѣверныя или Великія Россіи преобразило навсегда оныя жители такъ, что изъ того явилась какъ будто бы иноплеменная какая нація; отъ сего произошелъ малороссійскій, украинскій діалектъ, какъ удѣльный языкъ славенскаго племени.

Откуда произошелъ украинскій діалектъ и другія перемены, отличающія малороссіянъ отъ великороссіянъ

Владѣющій родъ пространное даетъ вліяніе въ образъ жизни преобладаемыхъ народовъ, образованіе цѣлой націи. Форма домоводства, перемѣна мысли и рѣчи и полный характеръ [2]–(или составъ отличительныхъ въ народѣ нравовъ)–[?] изъ его источника вытекаютъ. И такъ чрезъ сіе яснѣе можно взирать на перемѣны въ Южную Россію привнишедшія. Владѣли оною татары 80 лѣтъ, литовцы — 20 лѣтъ, поляки — 300 лѣтъ еще до 1650, а нѣсколько и венгерцы.

Въ таковыхъ превратныхъ обстоятельствахъ необходимо надобно было древнѣйшему и коренному жильцу ** россійскому перепестрить прародительскій свой языкъ, переодѣться въ иностранное одѣяніе, и всемъ житейскимъ возпріять подражательный видъ, а при сохраненіи остатковъ и родоначальныя собственности воспослѣдовало рожденіе разнообразной смѣси, какова и донынѣ въ жителяхъ Южныя Россіи *** видится.//

7 Всѣ таковыя перемѣны для россіянъ, въ Польшѣ утвердившихся, не казались тягостными; однако спокойство и дружба соединенныхъ въ королевствѣ племенъ не долго существовали.

Права россійской націи въ Польшѣ нарушаются польскимъ шляхетствомъ

Поляки скоро начали рыгать духомъ властолюбія и не возмогли въ томъ себя утвердить, чтобъ достохвальное и съ обѣихъ сторонъ утвержденное въ государствѣ постановленіе **** хранимо было во всѣхъ своихъ пунктахъ свято безъ нарушенія.

Первый вымыселъ польскаго духовенства дѣлать русскому дворянству разныя затрудненія въ произвожденіи въ чины, не испытавъ прежде всѣхъ способовъ къ склоненію кандидата въ римскую религію. Второй — подобной тому жъ: при вступленіи въ супружество наблюдать, чтобъ обѣ сочетающіяся стороны соединены были однимъ рымскимъ закономъ. Потомъ родились разныя претензіи о преимуществахъ, а за ними въ слѣдъ безчисленныя ябедническія приметки. Рѣдко проходила какая либо партикулярная ошибка, которая не была бы вмѣняема на щетъ цѣлой націи; а при такихъ случаяхъ вышеописанное государственное постановленіе всегда въ какомъ-нибудь пунктѣ страдать принуждено было, и тѣмъ самимъ часъ отъ часу приходило въ безсиліе; а ненависть и презорство польскаго шляхетства до того возросли, что полякъ съ русиномъ тогда только имѣли обхожденіе безъ показанія своего свирѣпаго господства, когда не имѣли ни случая, ни силы обидѣть.

Русской народъ чрезъ несколько лѣтъ не токмо во владѣніи недвижимыхъ своихъ имѣній разнообразныя подъ вымышленными предлогами претерпѣвалъ препятствія и притѣсненія, но и сіи озлобленія касались и совѣсти; свобода въ исповѣданіи вѣры непрестанно колеблема была.

Когда польскіе господа пріобрѣли себѣ въ Украйнѣ великія деревни и думали, что доходы ихъ знатно умножатся уменьшеніемъ вольности русиновъ, то совѣтовали они королю Владиславу IV 1637 году ограничить оныхъ привиллегіи [22] //

Чего ради польскимъ маршаломъ Конеспольскимъ заложена при р. Днепрѣ крѣпость Койдакъ ***** для содержанія русиновъ въ желаемомъ послушаніи [23]. Россійской націи чины, видя, что терпеніемъ ничего не успѣваютъ, поднялися къ Государственному трибуналу, представляя горестное свое состояніе и жалобы на поступки поляковъ. Въ то же время нѣкто старшина украинскихъ козаковъ Лука Гвоздичь, дворянинъ бѣлорусскій [2]–(просторѣчно Наливайко)–[2], протестовалъ республикѣ явственно, что естьли обиженные его единоплеменники не получатъ въ обидахъ своихъ справедливаго удовольствія, то онъ въ сей крайности намѣренъ отыскивать онаго вооруженною рукою. Симъ способомъ трибуналъ принужденъ былъ употребить все свое могущество и публиковать строгіе универсалы о пресѣченіи таковыхъ неустройствъ; а по жалобамъ для изслѣдованія учредить особую коммисію, чѣмъ польская дерзость нѣсколько утишилась. Но между тѣмъ Наливайко хитростію жидовъ обманутъ, поляками пойманъ, въ Варшаву отведенъ, и по долговременномъ содержаніи въ тюрьмѣ, однакожъ прежде окончанія Коммисіи, смертію казненъ [24].

8

Симъ неожидаемымъ рѣшеніемъ жестоко тронуты были сердца русиновъ; они тотчасъ сочли, что имъ по своимъ дѣламъ

никакого добра ожидать не слѣдуетъ, какъ то и въ самомъ дѣлѣ немедленно открылось. Поляки, не дожидаясь окончанія Коммисіи, которая по всему виду нарочно изъ году въ годъ подъ разными предлогами была продолжаема, зачали жалобщиковъ паки притеснять, упрекая ихъ возмутителями и противниками государству.

Поляки притѣсняютъ русиновъ различными озлобленіями

Предводитель козацкого войска Павлукъ и нѣкоторые знатнѣйшіе изъ русиновъ, поступившіе съ жалобами въ обидахъ, безъ всякого суда поляками безчестно казнены [25]. Сверхъ сего на государственномъ Сеймѣ опредѣлено было лишить русиновъ всей вольности, отобрать у нихъ крѣпость Техтемировъ и новое войско на мѣсто ихъ въ Украйнѣ учредить. Для произведенія сего намѣренія въ дѣйство отправлена была противъ ихъ польская армія и произошло съ обѣихъ сторонъ кровопролитіе. Потомъ дано русинами обѣщаніе пребыть Польшѣ // послушными, когда при прежнихъ вольностяхъ оставлены будутъ; въ чемъ и съ стороны польской обещаніе подтверждено, а самымъ дѣломъ не исполнено. Но еще худымъ образомъ поляки съ русинами поступали, ибо, кромѣ прочихъ притѣсненій, отняли поляки у русиновъ нѣсколько греческихъ церквей. Между тѣмъ начальник націи русиновъ гетман Сборовскій [26] скончался, а на мѣсто его всѣми чинами и войскомъ единогласно выбранъ дворянинъ Богдан (Ѳедоръ) Хмѣльницкій.

9

Онъ, получивъ отъ короля Владислава IV на сіе достоинство подтвержденіе, первымъ себѣ долгомъ почелъ представить королевскому величеству о всѣхъ претерпѣваемыхъ рускимъ народомъ отъ поляковъ озлобленіяхъ, которые нарушили всѣ прежніе союзы и трактаты, просилъ о возобновленіи и подтвержденіи оныхъ, также чтобъ нація русиновъ съ войскомъ принята была въ особливое королевское покровительство.

Король сіе представленіе принялъ за справедливое и съ обыкновенною королевскою милостію, но тѣмъ самимъ Хмѣльницкій возбудилъ на себя подозреніе и ненависть польскаго Сената и вельможъ, сочтенъ безпокойнымъ гражданиномъ и начинателемъ новыхъ въ Рѣчи Посполитой возмущеній. Въ скорости сосѣдъ Хмѣльницкаго, шляхта посредственной знати, именно Яринскій, но притомъ преисполненный польскимъ киченіемъ человѣкъ, началъ дѣлать великія обиды его людямъ; потомъ, сочинивъ на имѣніе ложную претензію, отнималъ то недвижимое у Хмѣльницкаго насильственнымъ образомъ. Хмѣльницкій, наблюдая законы, жаловался о томъ при Трибуналѣ формально, но вмѣсто рѣшенія питаемъ былъ холодными отзывами; чѣмъ обидчикъ его будучи ободренъ, наехалъ на вотчину, разграбилъ и выжегъ огнемъ мѣльницы и всякое въ вотчинѣ строеніе, а супругу гетманову, обругавъ, лишилъ купно съ сыномъ ея жизни [27].

Русины приносятъ въ обидахъ предъ правительствомъ жалобы безъ всякого успѣха

Въ самое то время, какъ Хмѣльницкій о сей наглой дерзости извѣстіе получилъ, случись у него быть изъ войска козацкаго новой атаманъ, да около 20 человѣкъ русской націи помѣщиковъ, которые собрались къ нему тайнымъ образомъ съ партикулярными жалобами и изъяснялись передъ нимъ съ убѣдительными доказательствами, что притѣсненія отъ польскаго шляхетства // превзошли всѣ мѣры терпѣнія, и не остается въ сердцѣ силы долѣе ихъ сносить; но и въ сихъ рѣдкихъ обидахъ никакого гетманъ удовольствія судомъ взыскать не могъ, кромѣ посмѣянія. Отъ сего возгорѣлось большее въ народѣ противъ поляковъ возчувствіе.

10

Русины принуждены искать возмездіе въ обидахъ сами собою. Право репрессалій

Козаки подъ предводительствомъ Хмѣльницкаго польскому шляхетству великой причиняли вредъ грабежемъ, убійствомъ, разореніемъ и жженіемъ ихъ домовъ. Хмѣльницкій писалъ къ королю съ подобающею преданностію, изъясняя всѣ тѣ причины, которыя принудили принять оружіе противъ польского дворянства: «Что Рѣчь Посполитая всѣ прежніе между ею и рускою націею и войскомъ свято установленные трактаты и союзы въ противность все народныхъ правъ нарушаетъ и выступивъ изъ предѣловъ людскости, ищетъ всеконечнаго древнихъ и вѣрныхъ своихъ союзниковъ и согражданъ разоренія. И что Рѣчь Посполитую отъ такой наглости отвратить, а согражданамъ твердую безопасность и тишину доставить, а прежнее состояніе во всемъ возстановить, инаго способа, кромѣ крайняго, т. е.

* Втораго Бѣла-Города. Старого города, что на лѣвомъ берегу р. Донца, а первой Бѣлъ-городъ, бывшій по правую сторону р. Донца на крутой Мѣловой горѣ называвшійся въ древности Саркелъ, опустошенъ татарами 1239 года и до основанія сожженъ войсками литовскаго князя Гедимина въ 1321 году.

** Нынѣшній, или третій **Бѣлъ-городъ.**

оружія, не осталось; понеже всѣ мѣры кротости и прозьбъ изтощены безъ всякаго плода». Однако при всемъ томъ должную къ собственному его королевскаго величества достоинству вѣрность и послушаніе Хмѣльницкій и весь народъ соблюдали безъ малѣйшаго нарушенія, но паче въ справедливой королевской протекціи всю свою полагали надежду. А какъ сенаторы стали просить возшедшаго тогда 1648 года на польскій престолъ короля Іоанна II Казимира [28], чтобъ за то на козаковъ пошелъ войною, то онъ имъ отвѣчалъ: «Вамъ не надобно было козаковъ притѣснять и Хмѣльницкаго мѣльницъ жечъ».

Русины просятъ защищенія у королевскаго величества

Польское дворянство отряжаетъ противъ русиновъ войско

За сей отвѣтъ вельможи и все шляхетство возъимѣли къ королю великую недовѣренность; и сами, не взирая на то, набрали 50000 человѣкъ войска, которое козаками побѣждено, а 10000 поляковъ порублено, причемъ козаками и Кіевъ взятъ. Дворяне вторично безъ соизволенія королевскаго брали седьмаго человѣка въ службу и пошли на козаковъ, которыми также побиты.

Когда Хмѣльницкій праздновалъ въ Кіевѣ день бракосочетанія сына своего съ дочерью волоцкаго князя Іоанна Воды [29], то поляки, учиня на Кіевъ не-//чаянное нападеніе [30], городъ разграбили и увели съ собою греческаго патріарха.

11

Предводитель русской націи гетманъ Хмѣльницкій отмщеваетъ Польшѣ мечемъ и огнемъ.

Хмѣльницкій и чины казацкіе послали къ королю съ докладомъ, по его ли повелѣнію сіе сдѣлано? И какъ король въ томъ отрекся, а всю вину приписалъ дворянамъ, то Хмѣльницкій и всѣ чины, соединясь съ татарами, 1649 года напали на Польшу и опустошили знатную часть государства [31].

Король польскій, побѣдивъ Хмѣльницкаго, принуждаетъ къ миру, а Хмѣльницкій приклоняется со всею націею къ Россіи

Король Казимиръ самолично вышелъ противъ ихъ съ арміею, и отразилъ, правда, сугубое нападеніе на его станъ августа 15 и 16, 1649 года; однакожъ принужденъ былъ по заключеніи мира въ Сборовѣ августа 17 дня удовольствовать татаръ подарками, Хмѣльницкаго земляки, а націю русиновъ подтвержденіемъ прежнихъ и пожалованіемъ нѣкоторыхъ новыхъ вольностей [32]. Но понеже польское дворянство на оной миръ не согласилось, то король вторично ополчился на Хмѣльницкаго, и, одержавъ надъ нимъ 1, 2 и 3 іюля 1650 году побѣду, принудилъ его къ мирнымъ условіямъ [33].

Начало поселенія Слободскихъ полковъ пришельцами русинами

Таковы польскія неустройства благовременный подали случай царю Алексѣю Михайловичу къ возвращенію своихъ единоплеменниковъ въ соотечество Россійское. Когда продолжались одинъ за другимъ въ Польшѣ (около 1650 году) кровопролитные сіи мятежи, то по согласію съ россійской стороны русины изъ Волыніи, Подоліи и польской Украйны, а въ началѣ жители города Черкасъ, Зембора, Корсуна и другихъ разоренныхъ мѣстъ начали устраняться съ фамиліями и со всемъ движимымъ изъ за Днепра къ востоку въ полуденныя Россійскаго государства границы, куда пришедши по Белгородской чертѣ поселились. Великая сія колонія, въ скорости разпространясь многолюдными селеніями, преградила крымскихъ и другихъ татаръ броды и перелазы для воздержанія ихъ въ Россію набѣговъ. Сіи переселенцы, добровольно возвратясь на опустѣвшее своихъ праотцевъ наслѣдіе составили новой въ Россійской державѣ гражданской и воинской корпусъ, а наименованы Слободскіе полки.

изъ-за Днепра съ 1650 году

Земли сіи пребыли, какъ выше сказано, со временъ нашествія татарского до поселенія Слободскихъ полковъ, по большей части пусты. Однако еще и прежде, т. е. при царѣ Иванѣ Василь//евичѣ, во время возобновленія Бѣлагорода *, построены здѣсь города Чугуевъ и Волуйки [34], а царемъ Борисомъ Ѳедоровичемъ Годуновымъ на границѣ основанъ городъ Царевъ Борисовъ въ близости устья р. Оскола, вливающагося въ Донецъ.

12

Что называется Бѣлгородская черта?

Потомъ царемъ Михаиломъ Ѳедоровичемъ проведена здѣсь такъ называемая Бѣлгородская черта [35]. Сей ровъ, начинаясь съ западу, отъ рубежа малороссійскаго, бывшей тамъ польской границы, простирается къ востоку, до р. Дону, на 300 верстъ слишкомъ. По сей линіи строены съ крѣпостями слѣдующіе города: 1) Вольное, 2) Хотьмышскъ, 3) Карповъ, 4) Бѣлгородъ **, 5) Нежегольскъ, 6) Короча, 7) Яблоновъ, 8) Новой Осколъ, 9) Верьхососенскъ, 10) Усердъ, 11) Ольшанскъ и 12) Коротоякъ надъ Дономъ. Главнѣйшія изъ сихъ крѣпостей были двѣ среднія, т. е. Бѣль-городъ при р. Донцѣ и Новой Осколъ при р. Осколѣ, въ которыхъ обѣихъ государь Михаилъ Ѳедоровичъ во время строенія всей линіи и заведенія поселеній имѣлъ свое пребываніе. Первые восемь городовъ принадлежали къ Бѣлгородской, а послѣдніе четыре — къ Воронежской губерніи. Нынѣ же два

первые и третій Нежегольскъ къ Харьковскому, пять средніе къ Курскому, а четыре послѣдніе по прежнему къ Воронежскому намѣстничеству расписаны и уѣздными городами дѣйствительно оставлены только сіи: Хотьмышскъ, Бѣлъгородъ, Короча, Новой Осколъ и Коротоякъ, а прочіе всѣ упразднены.

Слободскіе полки во время бунта въ Малороссіи сохраняютъ твердо свою верность

Прилежащими къ сей чертѣ землями удовольствованы какъ города во время построенія, такъ въ помѣстные оклады жалованы дворяне, дьяки, подьячіе и дѣти боярскіе; а сверьхъ того розданы тѣ земли въ дачи прежнихъ службъ служилымъ людямъ, оставшееся за раздачею пространство большею частію съ южной стороны линіи царь Алексѣй Михайловичъ указалъ отвесть и утвердилъ подъ селенія Слободскимъ полкамъ.

Гадячская конвенція

13

И хотя преемникъ Хмѣльницкаго гетман Иванъ Выговскій взволновалъ новоприклонившуюся къ Рос//сійскому скиптру Южную Россію, что вся она по ту сторону Днепра, пребывши въ подданствѣ россійскомъ только 5 лѣтъ, обратно Коронѣ Польской 1660 году на выгодныхъ договорахъ подвергнулась [36]; однако Слободскіе полки пребыли къ россійскому престолу въ вѣрности непоколебимы. Они тогда возмутителя Ивана Брюховецкаго * и Петра Дороска 1664 года не послушали [37] и вымышленнымъ ихъ публикаціямъ не повѣрили, за что доставлены симъ полкамъ новыя выгоды; 7176 (1668) году пожалованы похвальныя за ихъ вѣрныя службы отъ царя Алексѣя Михайловича грамматы, притомъ и въ награжденіе разоренія, во время мятежей ими претерпѣннаго, указалъ государь сложить съ нихъ оброки, которые слѣдовало взимать съ промысловъ съ шинковъ по Бѣлгородскому окладу, а промышлять въ городахъ тѣхъ полковъ всякими промыслы безоброчно и безпошлинно.

Привелегіи Слободскимъ полкамъ

Списокъ грамматы, какова жалована тремъ слободскимъ полкамъ — Сумскому, Харьковскому и Ахтырскому; въ ней изъявляется монаршее къ нимъ благоволеніе: «Великаго государя царя и великаго князя Алексѣя Михайловича всея Великія, Малыя и Бѣлыя Россіи самодержца сумскому полковнику Герасиму Кондратьеву и сотникамъ, и атаманамъ, и войтѣ съ старшины, и всѣмъ жителямъ, и всякаго чина и возраста. Во 176 году (1668), февраля 19 дня, вѣдомо великому государю учинилось, что Ивашко Брюховецкій съ единомышленники своими, съ полковники и сотники, великому государю измѣнили, и, призвавъ онъ измѣнникъ Ивашко Брюховецкій изъ Заднепрянскихъ городовъ и изъ запорожцовъ измѣнниковъ же черкасъ, чтобы малороссійскіе города съ сей стороны Днепра и въ нихъ всякихъ жителей выгубити; тѣ измѣнники заднепрянскіе и запорожскіе козаки, перешедъ на здѣшнюю сторону Днепра, въ городѣхъ жителей всякого чина людей взбунтовали, и на всякое злое дѣло ихъ привели; и онъ Ивашко въ Гадячѣ воеводу Евсигнея Огарева и великаго государя ратныхъ людей, которые посланы были ве//лѣлъ побити; а въ городѣхъ малороссійскихъ, въ Глуховѣ и въ Батуринѣ и въ Полтавѣ, по его же измѣнничью воровскому вымыслу и письму изменники жъ заднепрянскіе и запорожскіе, черкасы, воеводъ, изъ начальныхъ и разныхъ людей изъ малыхъ городкомъ [1] взяли за вѣрою обманомъ, а иныхъ приступомъ, и отдали за приставы, а ратныхъ людей побили безвинно жъ; и во всѣ малороссійскіе города жителямъ прелестные воровскіе листы отъ себя разослали, а въ нихъ написали, что де великій государь съ королемъ польскимъ и великимъ княземъ литовскимъ учинили перемиріе на урочные годы; а на посольствѣ будто великаго государя великіе и полномочные послы съ польскими и литовскими коммисары прошлаго года и присягли на томъ, что жителей украинскихъ мужеска полу и женска и малыхъ дѣтей выгубить, а Украйну на дикое поле обратить, а иныхъ женъ и дѣтей сослать въ Сибирь; да и имъ сумскимъ жителямъ помянутый измѣнникъ Ивашко Брюховецкій съ совѣтными своими, съ измѣнники, такіе же прелестные листы писали, и они тѣмъ ихъ прелестнымъ письмамъ не повѣрили и прелести ихъ не послушали; и за то его сумскаго полковника Герасима Кондратьева, и сотниковъ и атамановъ, и войта, и старшину, и всѣхъ жителей всякого чина и воз-

14

* Брюховецкій въ скорости послѣ Выговскаго [31] выбранъ въ достоинство гетманское за Днепромъ въ Украинѣ, а Дороско, или Дорошенко, признанъ гетманомъ въ Гадячѣ.

[1] *Так у тексті.*

[2] Посольскаго.

** Потомки въ мужскомъ отродіи полковника Григорья Донца въ Харьковскомъ намѣстничествѣ дворяне пишутся нынѣ Донцы-Захаржевскіе.

раста за их вѣрную и радѣтельную къ великому государю службу пожаловалъ, и милостиво похвалилъ; и имъ бы полковнику Герасиму Кондратьеву и сотникамъ, и атаманамъ, и всѣмъ тутошнимъ жителямъ старшимъ и меньшимъ всякого чина и возраста и впередь великаго государя службы потому жъ служить вѣрно безъ всякія хитрости и сомнительства; измѣнника Ивашку Брюховецкаго, его совѣтниковъ, такихъ же измѣнниковъ, и прелестныхъ ихъ писемъ ни въ чемъ не слушать, и тѣмъ ихъ прелестнымъ письмамъ ни въ чемъ не вѣрить. А великій государь по своему государственному милосердію ихъ держать великаго государя въ милостивомъ жалованьѣ и призрѣніемъ имъ выше прежняго, и служба ихъ забвенна не будетъ, и въ томъ быть имъ надежнымъ».

Списокъ грамматы, которою поселенцы слободскіе привиллегированы промышлятъ въ своих градахъ всякими промыслы безоброчно и безпошлинно, // 15 у розрядныхъ дѣлъ по справкѣ съ присланными изъ Польскаго [2] приказу въ разрядѣ столпами въ столпу 177 года за скрепою дьяка Любима Домнина написано: «Во 177 (1669) году, апрѣля въ 23 день, Великій Государь Царь и Великій Князь Алексѣй Михайловичъ всея Великія, Малыя и Бѣлыя Россіи Самодержець, слушавъ докладной выписки, пожаловалъ трехъ полковъ полковниковъ Сумскаго, Харьковскаго и Ахтырскаго и ихъ полковъ начальныхъ людей и все поспольство, которые писаны въ выпискѣ; и боярѣ приговорили за ихъ къ нему Великаго Государя прежнія и нынѣшнія службы и за разореніе, что имъ учинилось отъ измѣнниковъ черкасъ, отъ крымскихъ и нагайскихъ татаръ послѣ измѣны Ивашки Брюховецкаго за осадное сидѣніе, велѣть имъ вмѣсто своего государева годоваго жалованья отдати оброки, которые на нихъ довелись взяти съ промысловъ и съ шинковъ по Бѣлогородскому окладу; и впредъ для своей Великаго Государя полковой службы пожаловалъ Великій Государь велѣлъ имъ вмѣсто своего Великаго Государя годоваго жалованья такими промыслы въ городѣхъ тѣхъ трехъ полковъ промышлять безоброчно и безпошлинно, чтобъ имъ было съ чего его Великаго Государя полковыя службы служить, и о томъ дать свои Великаго Государя жалованныя грамматы.

А противъ челобитья вышеписанныхъ городовъ учинены статьи, и подъ тѣми статьями о всѣхъ дѣлахъ помѣчалъ и выписку закрѣпилъ думной дворянинъ и печатникъ Дементей Миничъ Башмаковъ, а въ то время былъ думнымъ дьякомъ. И по тому Великаго Государя указу тремъ помянутымъ полковникамъ даны его Великаго Государя жалованныя грамматы за отворчатыми печатьми на красномъ воску».

Острогожской полковникъ здѣсь не упоминается, а исходатайствовалъ онъ такову же граммату послѣ.

«Во 178 (1670) году, октября въ 11 день Великій Государь, Царь и Великій Князь Алексѣй Михайловичъ всея Великія, Малыя и Бѣлыя Россіи Самодержецъ пожаловалъ Острогожскаго полковника Ивана Зеньковскаго [38] и его полку начальныхъ людей и рядовыхъ за их службу вмѣсто // своего государева 16 годоваго денежнаго жалованья оброчными деньгами, которыя положены были на нихъ въ Бѣле-городѣ съ винныхъ и пивныхъ котловъ и съ шинковъ Острогожскаго полку въ городѣхъ въ Острогожскѣ и въ Землянскѣ; и впредь для его государевой полковой службы пожаловалъ Великій Государь велѣлъ имъ вмѣсто своего государева годоваго денежнаго жалованья такими промыслы въ городѣхъ Острагожскаго полку промышлять безоброчно, чтобъ было съ чего Великаго Государя полковыя службы служить».

Изюмской же полкъ тогда еще не населенъ былъ, а на построеніе Изюма прилагается слѣдующій списокъ грамматы: «7190 (1682) года, февраля 17 дня, Великаго Государя, Царя и Великаго Князя Ѳеодора Алексѣевича всея Великія, Малыя и Бѣлыя Россіи Самодержца, Харьковскому полковнику Григорью Донцу ** по указу Великаго Государя и по челобитью его велѣно ему полковнику жить въ новопостроенномъ городѣ Изюмѣ и писаться по прежнему Харьковскимъ полковникомъ, и въ тотъ городъ и въ урочищи, которыя къ тому городу смежны, въ Спѣваковку и на Пришибъ призывать на вѣчное житіе Бѣлагородскаго розряду изъ черкаскихъ Сумскаго, Харьковскаго и Ахтырскаго полковъ и городовъ неслужилыхъ черкасъ; а въ Спеваковкѣ и на Пришибѣ тѣмъ черкасомъ города строить и селиться въ тѣхъ городахъ собою, а пашенныя земли пахать

и всякими угодьи владѣть по отводу генерала и воеводы Григорья Косагова по ихъ козачьимъ обыкностямъ, а льготы имъ давать во всякихъ податяхъ по разсмотрѣнію лѣтъ на десять и на пятнадцать, смотря по имуществу людей; во льготные годы въ тѣхъ городахъ торговать имъ черкасомъ всякими товарами безпошлинно и держать шинки по своимъ прежнимъ обыкностямъ безоброчно, и дальнія полковыя службы въ тѣ годы не служить же, и податей и оброковъ никакихъ не платить, кромѣ того, что строить имъ тѣ города и селиться дворами, и пашенныя свои земли распахивать, и оберегать отъ крымскія и нагайскія
17 стороны // отъ приходу воинскихъ людей; а послѣ тѣхъ льготныхъ лѣтъ старшинѣ и которые козаки учнуть служить полковую службу, винокурни и шинки держать по прежнему безоброчно, и во всемъ пришлыхъ черкасъ обнадеживать».

Симъ подобными государскими привиллегіями въ послѣдующія времена Слободскіе полки жалованы по тому единственно, что они въ собственномъ воинскомъ одѣяніи, въ собственномъ вооруженіи, на собственныхъ коняхъ и на собственномъ провіянтѣ легкоконными козаками въ войскѣ служили.

Чиноправленіе въ Слободскихъ полкахъ и службы ихъ въ государствѣ

Съ начала поселенія сіи полки были въ непосредственномъ вѣденіи Посольскаго приказу *, потомъ зависѣли отъ Бѣлгородскаго розряду и отъ губерніи Бѣлогородской по гражданскимъ, а по воинскимъ дѣламъ отъ Военной Коллегіи. Съ 1732 году по именному императрицы Анны Іоанновны повелѣнію подчинены они во всякихъ дѣлахъ учрежденной въ Сумахъ Слободской коммисіи [39]. Тогда же изъ козаковъ навербованъ регулярной драгунскій полкъ на всемъ слободскомъ вооруженіи, обмундированіи и содержаніи, при каждомъ козачьемъ полку по 200 человѣкъ драгунъ.

А 1743 года указомъ императрицы Елисаветы Петровны тотъ Слободской драгунской полкъ отставленъ и разпредѣленъ по полкамъ въ выборные легкіе козаки въ пятитысячное ихъ число по прежнему; по гражданскимъ же дѣламъ велѣно вѣдать тѣ полки вторично Бѣлгородской губерніи. Въ 1757 году сверьхъ показанного числа козаковъ изъ ихъ же складокъ набранъ Слободской гусарской полкъ и снабдѣнь лошадьми и прочимъ изъ ихъ кошту, а на содержаніе онаго полку впредь собираема была съ козачьихъ подпомощиковъ и владѣльческихъ подданныхъ расположенная по дистриктамъ денежная сумма.

Слободскіе полки именовались по пяти полковымъ городамъ: Харьковъ, Сумы, Ахтырка, Острогожскъ и Изюмъ. Въ каждомъ полковомъ городѣ было главное цѣлаго поселеннаго полку правительство, т. е. полковая канцелярія, гдѣ вѣдомы были всѣ жителей того полку воинскія и гражданскія дѣла. Военачальники съ старшиною управляли дѣ//
18 лами обоего рода. Предсѣдательствовалъ полковникъ, по немъ слѣдовали полковой старшина, обозной судья, два есаула, полковой ротмистръ, два полковыя писаря и полковой хорунжій; изъ нихъ судья, одинъ есаулъ и оба полковые писари безотлучно находились при своихъ мѣстахъ въ засѣданіи, а прочіе долженствовали быть при полку въ походахъ и во всякихъ воинскихъ отрядахъ.

Въ сотенныхъ городкахъ правительствовали дѣлами также обоего рода сотники и сотенные писари и подпрапорные, а въ отсутствіе сихъ обоихъ, какъ воинскихъ чиновъ, командовали наказные сотники. По воинскимъ же дѣламъ всѣми пятью полками командовали бригадные командиры.

Вышепомянутые слободскіе всѣ чины по большей части происходили изъ дворянства или старшинскіе были дѣти, а изъ простолюдимовъ рѣдко; но и къ сему потребно было отлично достойныхъ качествъ и заслугъ.

Изъ Слободскихъ полковъ учреждается губернія и гусарскіе полки

Въ 1765 году премудрымъ устроеніемъ императрицы Великія Екатерины изъ слободскихъ полковъ учреждена Слободская Украинская губернія; губернскимъ городомъ опредѣленъ городъ Харьковъ; полковые города переименованы въ провинціальные; въ каждой провинціи установлено для гражданскаго управленія по шести коммисарствъ; козачьи полки переформированы въ гусарскіе, и наименованы по провинціальнымъ городамъ, а въ число сихъ же полковъ разпредѣленъ прежній Слободской гусарский полкъ. Всѣ дотолѣ бывшіе на снаряженіе и содержаніе сего гусарскаго и козачьихъ полковъ денежныя раскладки, равно и въ натурѣ сборы всемилостивѣйше отставлены, а вмѣсто того конформированъ ея императорскимъ величествомъ подушной окладъ съ казен-

* Коллегія иностранныхъ дѣлъ.

ныхъ войсковыхъ обывателей, пользующихся правомъ винокуренія, по 95 копѣекъ, а въ запрещенныхъ мѣстахъ — по 85, съ подданныхъ же владѣльческихъ черкасъ, состоящихъ какъ въ Слободской, такъ и в Бѣлгородской, Воронежской, Казанской и Астраханской губерніяхъ по 60 копѣекъ съ души. Изъ оныхъ же подданныхъ черкасъ 1776 года набранъ шестой гусарской подъ названіемъ Слободской Украинской полкъ.

Изъ Слободской губерніи учреждается Харьковское намѣстничество

Слободская Украинская губернія 1780 года переименована Харьков// скимъ намѣстничествомъ, которое сентября 29 дня открыто.

19

Смежныя ему намѣстничества: отъ сѣвера — Курское, отъ запада — Новгородское-Сѣверское и Черниговское, отъ юга — Екатеринославское, отъ востока — Воронежское.

Харьковское намѣстничество составляетъ пятнадцать округовъ: 1 — непосредственный Харьковскій, отъ котораго отстоятъ къ сѣверу: 2 — Золочевскій, 3 — Хотьмышскій; къ югу: 6 — Чугуевскій и 7 — Изюмскій; въ южно-западную сторону: 8 — Валковскій; къ западу: 9 — Богодуховскій, 10 — Краснокутскій и 11 — Ахтырскій; въ сѣверо-западную сторону: 12 — Лебединскій, 13 — Сумскій, 14 — Недригайловскій и 15 — Бѣлопольскій.

Сіи округи составлены изъ четырехъ бывшей Слободской губерніи провинцій: Харьковской, Сумской, Ахтырской и Изюмской, да изъ частей уѣздовъ бывшей Бѣлогородской губерніи: непосредственнаго Бѣлогородскаго, Короченскаго, Салтовскаго, Чугуевскаго, Вольновскаго, Хотьмышскаго, Суджанскаго и Путивльскаго. Изъ показанныхъ воеводскихъ городовъ при учрежденіи намѣстничества оставлены по неспособности безъ уѣздовъ два города: Вольной при р. Ворсклѣ и Салтовъ при р. Донцѣ.

Пространство губерніи

Простирается намѣстничество въ длину, въ географическомъ разумѣ, съ востока на западъ, отъ границы въ Волчанскомъ округѣ, съ Воронежскимъ намѣстничествомъ до границы жъ въ Недригайловскомъ округѣ съ Черниговскимъ намѣстничествомъ, на 290 верстъ; а въ ширину, въ общемъ же разумѣніи съ сѣвера на югъ, отъ границы въ Бѣлопольскомъ округѣ съ Курскимъ намѣстничествомъ до границы жъ въ Изюмскомъ уѣздѣ съ Екатеринославскимъ намѣстничествомъ, на 350 верстъ. Во всемъ Харьковскомъ намѣстничествѣ по справкѣ съ межевыми книгами полагается примѣрно удобной и неудобной земли 2 951 619 десятинъ, 186 саж. Изъ сего числа полагается примѣрно жъ неудобной земли, т. е. подъ рѣками, озерами, болотами, песками, большими и проселочными дорогами 143 293 десятины, 163 саж. За тѣмъ остается удобной земли 2 808 326 десятинъ, 23 сажени. //

20

Общее мѣстоположеніе

Мѣстоположеніе вообще въ цѣломъ намѣстничествѣ есть ровное, а отчасти гористо, и тѣ горы составляютъ только берега при рѣкахъ и оврагахъ; однако нѣтъ здѣсь такихъ возвышенныхъ горъ, кои бы отъ обыкновенныхъ высотою или образомъ сложенія отличались. Поверхность земли состоитъ большею частію изъ сухаго чернозему, мѣстами съ иломъ, находится же при рѣкахъ нѣсколько песчаныхъ, мѣловатыхъ и болотистыхъ мѣстъ.

Специальная орографія губерніи

Къ знатнѣйшимъ горнымъ хребтамъ причислить можно здѣсь средину хребта, который не имѣетъ возвышенной крутизны, ни лѣсовъ, но больше нагорную плоскость съ раздольями, многими источниками и богатыми полями. Сей хребетъ начало или вершину имѣетъ въ Курскомъ намѣстничествѣ и, простираясь отъ сѣвера къ югу чрезъ Харьковское и Екатеринославское, прикасается Азовскому морю. Лежащая по сему хребту старинная большая дорога, ведущая изъ полуострова Херсониса-Таврическаго, Крымскаго, чрезъ Тулу къ Москвѣ называется съ древнихъ временъ донынѣ Муравскій шляхъ [40].

Сіе средостѣніе отдѣляетъ страну земли, клонящуюся на западъ, къ р. Днепру, отъ другой стороны, клонящейся на востокъ, къ р. Дону. Вытекающія изъ отложистыхъ раздольевъ и отвершковъ при семъ хребтѣ рѣки, рѣчки и ручайные протоки уклоняются паденімъ своимъ однѣ къ южно-восточной сторонѣ ьъ Донъ, а другія къ южно-западной сторонѣ въ Днепръ.

Специальная гидрографія

Выходящія изъ вершинъ онаго хребта и протекающія въ Харьковскомъ намѣстничествѣ рѣки знатнѣйшими здѣсь почитаются слѣдующія:

1. Сѣверной Донецъ начало имѣетъ Курскаго намѣстничества въ Бѣлогородскомъ округѣ, протекаетъ внизъ отъ Бѣла-города по здѣшнему намѣстничеству чрезъ Волчанской, Чугуевской и Изюмской округи; потом чрезъ намѣст-

ничество Екатеринославское и чрезъ станицы донскія вливается въ Донъ.

2. Осколъ имѣетъ изходище Курскаго намѣстничества въ Тимскомъ уѣздѣ, и, проходя чрезъ разные уѣзды Курскаго и Воронежскаго намѣстничествъ, а здѣсь чрезъ Изюмской округъ, впадаетъ съ лѣвой стороны въ р. Донецъ ниже города Изюма въ 12 верстахъ. //

21 3. Ворскло имѣетъ вершину Курскаго намѣстничества въ Богатинскомъ округѣ, протекаетъ здѣсь чрезъ Хотьмышской, Богодуховской, Ахтырской и Краснокутской округи, потомъ чрезъ намѣстничество Екатеринославское, и впадаетъ въ Днепръ.

4. Псолъ выходитъ Курскаго жъ намѣстничества въ Обоянскомъ и, протекая по Харковскому намѣстничеству чрезъ Миропольской, Сумской и Лебединской округи, потомъ чрезъ Черниговское, Кіевское и Екатеринославское намѣстничества, впадаетъ въ Днепръ.

Между сихъ четырехъ первостепенныхъ здѣшнихъ рѣкъ, лежащіе хребты также изобилуютъ источниками и изходищами меньшихъ, или второй степени рѣкъ, которыя въ тѣ большія рѣки непосредственно втекаютъ. Изъ нихъ достойнѣе примѣчанія суть слѣдущія.

I. Впадающія въ р. Донецъ

1. Съ лѣвой стороны:

Хребетъ между р. Донца и р. Оскола

1. Р. Корень вытекаетъ Курскаго намѣстничества въ Коротчанскомъ уѣздѣ, а здѣсь проходитъ чрезъ Волчанской округъ, теченіе имѣетъ — Версты на 45
2. Волчья — въ Волчанском округѣ — на 40
3. Полная — на 20
4. Хотомля — въ Чугуевскомъ округѣ — на 35
5. Гнилица — на 20
6. Мокрой Бурлучекъ — на 40
7. Южная Гнилица — на 27
8. Средняя Балаклея — въ Изюмскомъ — на 26
9. Камянка — на 20
10. Мокрой Изюмецъ — на 30

2. Съ правой стороны:

Хребетъ между

1. Р. Бабка — въ Чугуевскомъ — на 35
2. Уды выходитъ Курскаго намѣстничества въ Бѣлгородскомъ, а здѣсь протекаетъ чрезъ Золочевской, Харьковской и Чугуевской округи — на 115
3. Можъ выходитъ въ Валковскомъ, протекает чрезъ Харьковской и Чугуевской округи — на 60

Донца и Ворскла

II. Впадаютъ въ р. Ворскло //

22

1. Съ лѣвой стороны:

Хребетъ между Донца и Ворскла

1. Р. Козачья — въ Хотьмышскомъ округѣ теченіе имѣетъ — на 20
2. Гайворонъ выходитъ въ Золочевскомъ, протекаетъ чрезъ Хотьмышской — на 24
3. Готня — въ Хотьм[ышскомъ] — на 20
4. Братеница выходитъ въ Золочевскомъ, протекаетъ между Хотьмышскимъ и Богодуховскимъ — на 25
5. Иваны — въ Богодух[овскомъ] — на 25
6. Рябина — на 33
7. Ахтырка — въ Ахтырскомъ — на 23
8. Хухра — на 21
9. Средняя Котельва — въ Краснокутскомъ — на 30
10. Мерло выходитъ въ Золочевскомъ и протекаетъ чрезъ Богодуховской и Краснокутской округи — на 95

2. Съ правой стороны:

Хребетъ между Ворскла и Псла

1. Р. Ворсклица выходитъ въ Хотьмышскомъ и протекаетъ чрезъ Богодуховской округъ — на 65
2. Боромля — въ Ахтырск[омъ] — на 50

III. Впадаютъ въ р. Псолъ

1. Съ лѣвой стороны:

1. Р. Сыроватка выходитъ въ Миропольскомъ и протекаетъ чрезъ Сумской округъ — на 50
2. Исторопъ — въ Лебединскомъ — на 26
3. Ольшана — на 28

2. Съ правой стороны:

1. Р. Олешня — въ Сумскомъ — на 27
2. Сума — на 25

Хребетъ между Псла и Сейма

IV. Рѣка Сеймъ частно протекаетъ между Харьковскимъ и Курскимъ намѣстничествами, и прикосновенно въ Бѣлопольскомъ округѣ составляетъ натуральную между обѣихъ намѣстничествъ границу. Въ р. Сеймъ впадаютъ здѣсь съ лѣвой стороны

1. Р. Вирь выходитъ въ Сумскомъ округѣ и протекаетъ чрезъ Бѣлопольской округъ — Версты на 52
2. Рутка — въ Бѣлопольск[омъ] — на 23
3. Мужица — на 25
4. Снагость — на 25
5. Раковка — на 27 //

23 А въ рѣчки сіи, что названы второй степени рѣчки, также впадаютъ рѣчки, которыя, такъ сказать, будутъ третьей степени. Изъ нихъ подостойнѣе примѣчанія:

I. Рѣчки, втекающія въ рѣчки второй степени, т. е. въ тѣ, которыя впали собственными устьями въ р. Донецъ

1. Съ лѣвой стороны Донца

1. Въ р. Корень съ лѣвой ея стороны:

1) Рѣчка Короча выходитъ въ Корочанскомъ округѣ и протекаетъ чрезъ Волчанской, теченіе имѣетъ — на 30
2) Нежеголь — въ Волчанскомъ — на 43

2. Въ рѣку Волчью съ лѣвой стороны:

1) Р. Плотва — въ Волчанскомъ — на 20

3. Въ р. Среднюю Балаклею:

1) Р. Балаклѣйка съ правой — Въ Изюмскомъ — на 18
2) Сухая Балаклейка — съ лѣвой — Въ Изюмскомъ — на 25

2. Съ правой стороны Донца:

1. Въ р. Уды съ лѣвой ея стороны:

1) Лопань — выходятъ въ Золочевскомъ. — на 65
2) Харьковъ — протекаютъ въ Харьков[скомъ] — на 55

Въ Лопань впадаетъ съ лѣвой стороны р. Лозовая — на 18

Въ р. Харьковъ с лѣвой же:

1) Р. Липчикъ — на 25
2) Муромъ — на 27
3) Немышля — на 18

Р. Рогань между Харьковск[имъ] и Чугуевск[имъ] — на 25

Въ р. Можь съ лѣвой стороны:

1) Р. Огульцы — въ Валковс[комъ] — на 15
2) Р. Мерефа — въ Харьковск[омъ] — на 25

II. Рѣчки впадающія въ рѣчки второй степени, которыя впали своими устьями в р. Ворскло

1. Съ лѣвой стороны Ворскла

Въ р. Рябину:

1) Р. Купѣваха выходитъ въ Краснокутскомъ, протекаетъ въ Богодухов[скомъ] — на 16

Въ Р. Среднюю Котельву:

1) Лопуховатая — на 20//

Въ Мерло съ лѣвой ея стороны: 24

1) Мокрой Мерчикъ выходитъ въ Валковскомъ, протекаетъ въ Краснокут[скомъ] — на 44
2) Р. Грузкая — на 20
3) Р. Калантаевъ — на 25

2. Съ правой стороны Ворскла:

1. Въ р. Ворсклицу съ правой стороны:

1) Р. Пожня — въ Богодуховскомъ — на 22
2) Дерновая — на 30

III. Кромѣ означенныхъ рѣкъ и рѣчекъ, вытекаютъ вершинами въ Харьковскомъ намѣстничествѣ рѣки и рѣчки и проходятъ внѣ границы въ другія губерніи

1. Рѣка Сула выходитъ въ Лебединскомъ округѣ и протекаетъ чрезъ Недригайловской округъ, потомъ чрезъ Черниговское и Кіевское намѣстничества, впадаетъ въ Днепръ.

Въ р. Сулу впадаетъ въ Недригайловскомъ уѣздѣ р. Тернъ — на 66

2. Рѣчка Груня выходитъ въ Лебединскомъ округѣ и впадаетъ въ Черниговскомъ намѣстничествѣ въ р. Псолъ подъ Гадячемъ.

3. Р. Коломакъ выходитъ въ Валковскомъ округѣ и протекаетъ въ Екатеринославскомъ намѣстничествѣ чрезъ Полтавской округъ, вливается въ р. Ворскло подъ Полтавою.

4. Р. Орчикъ
5. Борки

выходятъ въ Валковскомъ и протекаютъ въ намѣстнич[ество] Екатеринославское.

6. Бобровка
7. Ракитная

выходятъ въ Хотьмыш[скомъ], протекаютъ въ Курс[кое] намѣст[ничество] въ р. Псолъ.

8. Сухая Грунь
9. Тихая Грунька

выходятъ въ Ахтырскомъ, протекаютъ въ Черниговскомъ намѣстничест[вѣ] въ Псолъ.

10. Локня вытекаетъ въ Миропольскомъ округѣ и впадаетъ Курскаго намѣстничества въ Суджанскомъ уѣздѣ въ р. Сеймъ.

11. Хоролъ
12. Конотопъ

выходятъ въ Недригайловскомъ округѣ и протекаютъ въ Черниговское намѣстничество.

Прочія непріуроченныя въ семъ описаніи малыя рѣчки или ручаи суть многочисленны, но теченіемъ // своимъ отъ вершинъ до устьевъ короче тѣхъ рѣчекъ, о которыхъ поименно здѣсь упомянуто. 25

На всѣхъ здѣшнихъ большихъ и меньшихъ рѣчкахъ много имѣется мѣльничныхъ плотинъ, и потому нѣтъ ни одной рѣки судоходной. Хотя въ прежнія времена Псолъ, Ворскло, а наипаче Донецъ къ судоходству были способны; только мѣльницы строены всѣ для молотья и обталкиванія хлѣба, причемъ и сукновальни бываютъ, а пильныхъ мѣльницъ не имѣется. Въ целомъ намѣстничествѣ нынѣ водяныхъ мѣльницъ 1537, а вѣтряныхъ — 110.

Рѣки обыкновенно здѣсь замерзаютъ въ ноябрѣ, но случается въ октябрѣ или въ декабрѣ; а вскрываются обыкновенно въ мартѣ, однако рѣдко — въ февралѣ или въ апрѣлѣ.

Плотины и пруды

Во времена долговременнаго лѣтомъ бездождія часто оскудѣваютъ здѣсь источники, а рѣчки изсякаютъ такъ, что иногда съ іюня по ноябрь водяныя мѣльницы стоятъ безъ дѣла; тоже случается съ ними и во время усилившихся морозовъ. Находятся и такія мѣльницы, которыя совсѣмъ неисправны, и лѣтъ десять безъ всякой работы стоятъ; онѣ не только хозяевамъ не приносятъ ни малой пользы, но и целому обществу убыточны; понеже потопляютъ сѣнокосы, подмываютъ у сосѣдей дворы, гумны и огороды. И какъ здѣсь плотинъ ни каменныхъ, ни деревянныхъ въ употребленіи нѣтъ, а дѣлаются онѣ изъ хворосту, хряща и большей части навозу, сверьхъ того съ дворовъ на тѣ плотины всегда навозъ вывозятъ, то вода въ такихъ прудахъ по причинѣ множества вошедшихъ въ оную инородныхъ частицъ безъ движенія скоро гніетъ и заражаетъ атмосферу смрадными парами.

Мѣльничныя плотины большею частію высоко подняты, чемъ первобытное рѣкъ дно возвышается, а самой водотокъ или стремя засаривается навозомъ. Плотины часто срываемы или прорываемы бываютъ водополью, тогда весь грузъ гатей сплываетъ въ низлежащій прудъ, гдѣ осѣдаетъ на дно. Вода, выступя изъ засоренныхъ береговъ, покрываетъ вокругъ лежащіе луга и лѣса и превращаетъ въ гніючія болота. Распространившись же вода на поверхности естественныхъ береговъ въ широкій разливъ, подлежитъ большему количеству солнечныхъ лучей и обильнѣйшему испаренію, нежели когда она глубокимъ и узкимъ потокомъ между низкихъ береговъ // протекаетъ; кромѣ сего возвышенная на раздольяхъ выше береговъ вода въ большомъ количествѣ входитъ въ прикосновенныя ей горы. Мѣльничные пруды въ началѣ лѣта высыхаютъ, а хозяинъ такой плотины останавливаетъ теченіе, сберегая впредь для молотья послѣднюю загнивающую воду. Однако и такую воду принуждены употреблять жители въ питье и другія домашнія потребы, также для напоенія скота, а больше въ городахъ и прочихъ многолюдныхъ селеніяхъ, гдѣ свѣжей ключевой воды въ близости нѣтъ, или гдѣ проточныя рѣчки въ дальнемъ разстояніи. 26

Рыба здѣсь въ рѣкахъ и озерахъ вообще мѣлкая, т. е. щука, окунь, карпъ, линь, карась, плотица, налимъ, по-украински меніокъ, ершъ, вьюнъ, и пр., продается больше свѣжею, а солятъ ее и вялятъ въ нѣкоторыхъ домахъ только для себя. А для общаго продовольствія доставляютъ торговцы въ здѣшнія мѣста во многомъ количествѣ съ Волги и Дону рыбу коренную, свѣжепросольную и замороженную свѣжую, называемую колода, также множество всякихъ сортовъ икры.

Большею частію здѣшнія рѣки и рѣчки съ правой стороны имѣютъ гористые берега, покрытые лѣсами; а съ лѣвой стороны прилежатъ раздолья нѣсколько песчаныя, и вверхъ по отложистымъ косогорамъ къ хребтамъ пахатныя поля, а къ вершинамъ по обѣ стороны рѣкъ открытая степь для сѣнокосовъ и скотоводства: таковы суть Донецъ, Ворскло, Псолъ, Мерло, Ворсклица, Харьковъ, Нежеголь и проч. Находятся и такія рѣчки, которыя въ половину своего теченія съ обѣихъ сторонъ покрыты лѣсами, напр. р. Уды, Коренъ, Можъ, Лопань, Мерефа и др.

Нѣкотрыя рѣчки протекаютъ въ степныхъ мѣстахъ отъ вершинъ до устьевъ, обѣ стороны их безлѣсны, и больше способны къ скотоводству, нежели къ обселенію многолюдныхъ жилищъ, напр. р. Волчья, Мокрой Бурлучекъ, Южная Гнилица, Балаклея, Камянка, Мокрой Изюмецъ, Ахтырка и проч.

Озеръ здѣсь достойныхъ примѣчанія нѣтъ никакихъ [41].

О лѣсахъ Въ прилежащихъ къ рѣкамъ и рѣчкамъ лѣсахъ въ нагорной сторонѣ грунтъ земли состоитъ или изъ одного чернозему, или изъ чернозему съ гли//ною и пескомъ смѣшаннаго. На такихъ мѣстахъ больше растетъ чернолѣсье, т. е. дубъ, кленъ, ясень, липа, ильмъ, вязъ, осина, ива и нѣкоторые кустарники; изъ родючагожъ дерева — орѣшникъ лещиновой, яблони и груши въ великомъ изобиліи. Въ низовой же сторонѣ при рѣкахъ, а наипаче поближе къ устьямъ, поверхность земли болотиста и частію песчана. Въ такихъ мѣстахъ растетъ ольха, ракита, береза, осокоръ и сосна; изъ меньшихъ родючихъ деревъ находится черемуха, калина и бузина, а смородины и малины, кромѣ садовъ, очень мало; терновые жъ кустарники какъ при лѣсахъ, такъ и въ поляхъ довольно мѣстъ объемлютъ. 27

Лѣсъ по сему намѣстничеству разсѣялся тремя поростьми или полосами, которыя отъ береговъ рѣчныхъ вверьхъ къ хребтамъ простираются разстояніемъ отъ 5 до 10 верстъ, а отъ сихъ полосъ вверьхъ по берегам впадающихъ рѣчекъ также лѣсныя полосы мѣстами до 30 верстъ продолжаются.

I. Лѣсъ съ правой стороны р. Донца, начинаяся отъ границы съ Курскимъ намѣстничествомъ въ Бѣлгородскомъ округѣ, лежитъ одною грядою чрезъ Волчанской, Чугуевской и Изюмской округи до границыжъ съ Екатеринославскимъ намѣстничествомъ въ Славянскомъ уѣздѣ.

Отъ сей гряды вверьхъ на правую сторону впадающихъ въ Донецъ рѣчекъ Удъ, Мжи, Харькова, Лопани и Мерефы, берега и хребты, покрытые лѣсомъ, состоятъ въ Чугуевскомъ, Харьковскомъ, Валковскомъ и частію въ Золочевскомъ округахъ.

Съ лѣвой же стороны впадающихъ въ Донецъ рѣчекъ Кореня, Корочи и Нежеголи правые берега, поросшіе также лѣсомъ, состоятъ въ Волчанском округѣ.

II. Лѣсъ съ правой стороны р. Ворскла простирается полосою чрезъ Хотьмышской, Богодуховской, Ахтырской и Краснокутской уѣзды.

Отъ сей полосы съ правой стороны вверьхъ по берегамъ рѣчки Ворсклицы лежить лѣсная порость въ Хотьмышскомъ и Богодуховскомъ округахъ.

Съ лѣвой стороны Ворскла правой берегъ р. Мерла также покрытъ лѣсомъ въ Богодуховскомъ и Краснокутскомъ уѣздахъ.

III. Лѣсъ по берегамъ р. Псла съ лѣсными отвершками простирается чрезъ Миропольской, Сумской и Лебединской округи. // Въ Недригайловскомъ и Бѣлопольскомъ округахъ лѣсныя дачи состоятъ изъ буераковъ и рощей, а частію и по берегамъ рѣчекъ въ маломъ количествѣ. 28

Между всѣми сими лѣсами находится часть строеваго лѣсу, блюдомаго и отращиваемаго заповѣдью, который принадлежитъ: 1) казнѣ, или нѣкоторымъ городамъ, 2) или казеннымъ селеніямъ, 3) или частнымъ владѣльцамъ въ собственность помѣщикамъ, 4) или частнымъ владѣльцамъ въ собственность, 5) слободскимъ войсковымъ обывателямъ и однодворцамъ. Большая часть лѣсу дровянаго, который также принадлежитъ разнымъ селеніямъ и частнымъ обѣихъ степеней владѣльцамъ.

Не всѣ уѣзды, такъ какъ и не всѣ селенія равнымъ количествомъ лѣсныхъ дачъ удовольствованы. Однако въ общемъ разумѣніи все намѣстничество имѣетъ обоюдное равновѣсіе въ качествахъ выгодной земли. Селенія, удовольствованныя большимъ количествомъ лѣсныхъ угодій, сообщаютъ селеніямъ, среди пространныхъ полей лежащимъ, всѣ тѣ выгоды, какія къ житейскимъ

потребамъ лѣсная дача раждаетъ; а поля и степи взаимно содѣйствуютъ своими сокровищами къ дополненію надобности въ жилищахъ, между лѣсами расположенныхъ.

Употребленіе жителями лѣсовъ

Всеобщій украинскихъ обитателей обычай въ употребленіи дерева не совсѣмъ для лѣсовъ пагубенъ, изъемля изъ сего некоторыя злоупотребленія.

1. Сначала поселенія слободскихъ пришельцовъ пришло съ ними вмѣстѣ искусство пилить бревна и дѣлать для кровлей дубовой съ прорѣзнымъ краемъ гонтъ. Первые изъ сихъ древодѣльцовъ называются здѣсь тертичники, а другіе гонтари [1]—(Слободскіе жъ переселенцы ввели въ употребленіе, кромѣ здѣшнихъ мѣстъ, въ Бѣлгородской и Воронежской губерніяхъ водяныя и вѣтряныя мѣльницы, а дотолѣ мололи тамъ хлѣбъ въ жерновахъ руками)—[1]. О преимуществѣ жъ пильнаго дерева въ строеніи предъ облымъ всякъ знаетъ, что сіе есть правильное строеваго лѣсу употребленіе и растущаго сбереженіе: одно распиленное бревно приноситъ выгоды противъ трехъ облыхъ одинаковой мѣры.

2. Украинцы на построеніе жилыхъ покоевъ и всякаго хоромнаго строенія не много употребляютъ бревенъ, не дѣлаютъ они построекъ высоко въ // закатъ; цѣльное жъ строеніе изъ брусьевъ, или изъ пластиннику бываетъ только у дворянъ и другихъ достаточнѣйшихъ людей, а половина селеній выстроена изъ хворосту, утвержденнаго между деревянныхъ столбовъ и перекладинъ, набитого камнемъ съ глиною и обмазанного съ обѣихъ сторонъ мѣломъ, а вместо карнизовъ и наличниковъ желтою, или зеленою глиною; и понеже ни въ какихъ жилыхъ покояхъ во время топленія дыму не бываетъ, то дерево въ нихъ не прѣетъ, а покои долговременно невредимы стоятъ. 29

3. Сараи, повѣти, хижины, дворовую и всякаго званія городьбу какъ достаточные, такъ и скудные дѣлаютъ изъ хворосту, изъ пластиннику жъ очень рѣдко, а въ степныхъ мѣстахъ изъ тростнику.

4. К теплымъ банямъ украинцы еще не привыкли, кромѣ городовъ и дворянъ; все то дерево остается въ лѣсу, которое къ построенію и топленію бань на дворахъ великороссійскіе мужики рубятъ.

5. Къ освещенію избъ у здѣшнихъ простолюдимовъ не употребляется лучина изъ молодаго и самаго прямаго дерева, а горитъ въ черепкѣ съ свѣтильнею сало, или конопляное масло [1]—(называется каганецъ)—[1], или дѣлаемые изъ травы чернобыльнику и коровяку факелы, которые ясно и безъ дыму горятъ.

6. Къ топленію печей и къ стряпанію въ каминахъ пищи, кромѣ дровъ, употребляется тростникъ и солома.

7. Никто здѣсь не употребляетъ лычной обуви, а возрастающая въ цѣлости изобильно и скоро липа многія и великія въ домахъ выполняетъ нужды. Липовые покои по сту лѣтъ слишкомъ пребываютъ невредимы, чисты, светлы и здоровы. Изъ липы же и другія постройки съ достохвальною пользою дѣлаются. Старыя одупленѣвшія на корняхъ липы употребляются по вычисткѣ для домашней посуды и на ульи для пчелинаго заводу. Всѣ сіи выгоды отъемлются лычною обувью. По увѣренію великороссійскихъ простолюдимовъ одному человѣку для обуви на годъ потребно до 400 самыхъ лучшихъ и прямыхъ трилетнихъ липовыхъ стволовъ.

8. Украинцы при обселеніи жилищь не послѣднимъ долгомъ щитаютъ разводить сады родючаго дерева, и обсаживать дворы и огороды ракитами, тополями, или другими деревьями. // 30

Употребленіе лѣсовъ на винокуреніе есть особо достойный вниманія предметъ. При семъ случаѣ можно прозрѣть и заключеніе сдѣлать о людяхъ, кто имѣетъ прочливую прозорливость касательно до будущаго потомства, и кто умѣетъ вычитать прямыя свои выгоды.

Вопервыхъ помѣщики, имѣющіе подъ самоличнымъ надзираніемъ и управленіемъ винокурные заводы, часъ отъ часу подробнѣе входятъ въ разчетъ своихъ приходовъ и разходовъ отъ винокурни зависящихъ. Они дѣлаютъ въ лѣсахъ, за ними утвержденныхъ, повальный срубъ, обурочивъ на то избираемую ими лѣсной поросли часть; отдѣляютъ бревна, способныя къ строенію и другимъ домашнимъ надобностямъ; оставляютъ для себя, или назначаютъ въ продажу, а остающееся за тѣмъ дровяное дерево опредѣляютъ къ своему винокурному заводу, или по излишеству продаютъ сіи дрова другимъ разного званія заводчикамъ,

[1—1] *Дужки в тексті.*

собственныхъ лѣсовъ для виннаго заводу не имѣющимъ. Кромѣ сего, отдаютъ помѣщики стоящія за ними лѣсныя угодьи въ наемъ подъ винокурные заводы другимъ заводчикамъ на урочные годы съ ограниченіемъ при порубкѣ лѣса всѣхъ статей, къ своей пользѣ клонящихся. Иныежъ помѣщики выискиваютъ при винокуреніи и ту выгоду, чтобъ имъ производить сидку вина покупными дровами, а свои лѣса отращиваютъ бережливо, и отращенные продаютъ для строенія, а оставшіяся дрова опредѣляютъ на винокурные, или селитряные, или на кирпичные заводы.

Войсковые слободскіе обыватели, пользующіеся правомъ винокуренія, заводы свои содержатъ также какъ и дворяне въ собственныхъ блюдомыхъ, или въ наемныхъ лѣсахъ, или внутрь своихъ поселеній, употребляя къ тому дрова, остающіяся отъ порубки строеваго лѣсу, въ принадлежащихъ имъ въ собственность лѣсныхъ займищахъ или покупаютъ отъ своей собратіи привозимыя дрова.

Нынѣ и сіи малые частные владѣльцы изъ году въ годъ поглубже прозираютъ въ предслѣдующія выгоды; вычитаютъ цѣну лѣсовъ, ими отращиваемыхъ и подчищаемыхъ; одною такихъ займищъ подчисткою казенные поселяне половину домашнихъ надобностей выполняютъ, а выращенныя подъ такимъ блюденіемъ части продаютъ на срубъ для селитря-
31 ныхъ, // или кирпичныхъ заводовъ, или отвозятъ сами на вольную продажу въ города.

Сіе раздробленное въ собственныя частицы лѣсовъ владѣніе предлагаетъ надежду, что и впредь не возможетъ здѣсь послѣдовать какой либо въ нужномъ деревѣ недостатокъ, понеже нынѣ при множествѣ винокуренныхъ заводовъ блюдомыя лѣсовъ части, принадлежащія въ особенное владѣніе дворянамъ и казеннымъ обывателямъ, растутъ невредимы.

Нещастны тѣ лѣса, которые принадлежатъ цѣлымъ селеніямъ въ общественный въѣздъ; въ такихъ лѣсахъ, кромѣ суковатыхъ и горбатыхъ бревенъ, кромѣ дровъ и хворосту, не много попадается годныхъ къ строенію и другимъ надобностямъ растеній. Правда, и сіи лѣса предохраняются и отращиваются положенною на урочные годы заповѣдію. Однако рѣдкая на свѣтѣ рѣдкость такіе умы, которые къ общественному добру и частному въ собственности владѣнію имѣли бы равное разположеніе и одинакое вниманіе; сіе дѣло было бы странное, оно ни въ какихъ предшедшихъ тысячелѣтіяхъ неслыханное.

Несравненно большее нещастіе постигло тѣ лѣсныя угодьи, которыя достались въ руки владѣльческимъ подданнымъ. Отсутственныя боярскія отчины, подданными черкасами населенныя, прежде всѣхъ опустошили своими винокурнями лѣса какъ причитавшіеся ихъ помѣщикамъ, такъ принадлежавшіе по смежности частнымъ владѣльцамъ и казеннымъ селеніямъ. Сія всегубительная лѣсовъ язва пожирала въ одинъ годъ безцѣнный натуры даръ, плоды цѣлыхъ вѣковъ. Въ слободскихъ полкахъ не возмогли съ прежнихъ временъ отсутственные сіи бояре овладѣть землями и лѣсами во многомъ количествѣ для населенія винокуровъ своихъ подданныхъ; а у которыхъ помѣщиковъ и поселились здѣсь винокуры, и довольно опустошили лѣсовъ до прибытія генеральнаго межеванія, тѣ помѣщики, по утвержденіи за собою межеваніемъ лѣсныхъ дачъ, и, прозрѣвъ сами собою невозвратимый отъ подданническихъ винокуренъ убытокъ, отвращаютъ нынѣ сіе злоупотребленіе экономическими распоряженіями.

Слѣды подданническихъ винокуренъ чрезъ цѣлой вѣкъ едва ли могутъ загладится въ пространныхъ лѣсныхъ полосахъ, прилежащихъ къ р. Осколу, Донцу // и Ворсклу, гдѣ винокурни при 32
правленіи Бѣлгородской губерніи во многихъ отсутственныхъ слободахъ боярскихъ умножились, и ужасно выгубили пространнѣйшіе драгоцѣнные лѣса. Сіи слѣды и остатки винокуренъ видны тамъ такъ, какъ путь саранчи, пожирающей на поляхъ растенія. Въ изтребленныхъ сихъ лѣсахъ видно нынѣ множество дубовыхъ пней, имѣющихъ въ діаметрѣ до трехъ аршинъ.

Подданные винокуры, не предразполагающіе о своемъ потомствѣ, не утверждающіеся коренно на жилищѣ и имѣющіе главною цѣлью пропитанія и обогащенія винокуреніе, не имѣли нужды думать о формѣ отращенія и употребленія лѣсовъ: рубили самыя лучшія деревья на выборъ. Одинъ такой винокуръ сжигаетъ на винокурнѣ въ одинъ день два дорогіе дуба, изъ которыхъ слободской казенной обыватель получилъ бы

Изъ большаго хорошаго дуба вырѣзываютъ слободскіе обыватели гонту до 1500 и больше

нѣсколько хорошихъ брусьевъ и пильныхъ досокъ, или бы вырѣзалъ нѣсколько гонту.

Симъ созерцаніемъ оправдается право частнаго владѣнія въ вѣчной собственности преимущественно предъ правомъ общественнаго единовременнаго употребленія.

Посторонніе люди, охотники много говорить и скорое дѣлать заключеніе, приписуютъ слободскимъ жителямъ выгубленіе лѣсовъ по той иногда причинѣ, что здѣсь дрова не очень дешевы. Сія при частныхъ владѣніяхъ дороговизна, или, прямѣе сказать, умѣренная дровамъ цѣна, есть начало и причина формальнаго отращенія лѣсныхъ займищъ и убѣдительное побужденіе къ предохраненію лѣсовъ. Напротивъ того общественный въ лѣса въѣздъ и дешевизна дровъ дѣлаетъ то, что нынѣ въ пространныхъ лѣсахъ Курскаго намѣстничества при нѣкоторыхъ, а Воронежскаго при многихъ городахъ для строенія выгодныхъ бревенъ и досокъ за дорогую цѣну сыскать не можно.

А здѣсь при всей тѣсноте селеній и при умѣренной дороговизнѣ дровъ въ способномъ для строенія деревѣ за умѣренную жъ цѣну недостатку нѣтъ и впредь не ожидать; частные лѣсные удѣлы и несомненная надежда въ полученіи впредь соразмѣрной за отращиваемой лѣсъ цѣны отвратятъ всякое въ строевомъ лѣсу и дровахъ оскудѣніе.

Вообще по сему намѣстничеству деревья развиваются, а нѣкоторые и разцветаютъ въ послѣд//нихъ числахъ апреля или въ первыхъ мая, листья же съ деревъ опадаютъ въ октябрѣ.

33

Пчельные заводы

Въ лѣсахъ и между полей въ кустарникахъ содержатъ жители пчельные заводы. Форма пчеловодства есть не руская, но нѣмецкая, которую и всѣ великороссіяне, между слободскихъ черкасъ живущіе, начали употреблять. Ульи для пчелъ дѣлаются легкіе однодонные, вверьху поуже, а внизу попросторнѣе; съ лица не вдѣлываютъ въ нихъ выемныхъ колозней, но только одно летво, или очко. На зиму становятъ пчеляки пчелу въ деревянные погреба. Медомъ и воскомъ за продовольствіемъ сей губерніи промышляютъ торговцы внѣ сего намѣстничества во многія мѣста и за границу.

Хлѣбопашество въ губерніи

Земледѣліе сего намѣстничества можно раздѣлить въ два рода воздѣланія земли: къ первому относится земледѣліе хлѣбопашества, ко второму — земледѣліе древесное въ разведеніи садовъ. Количество хлѣбопашества соразмѣрно здѣсь количеству земли и количеству жителей, касательно до прокормленія ихъ домовнаго. Но понеже сверьхъ сего внутренняго употребленія потребно здѣсь всегда немалое число хлѣба для продовольствія войскъ, тожъ и для винокурныхъ заводовъ, то по сей причинѣ много выходитъ сюда озимаго хлѣба и грешневой крупы изъ Курскаго намѣстничества какъ оптовыми подрядами, такъ и въ мѣлочную частную продажу. Мѣсто или средоточеніе сей продажи почитается городъ Харьковъ, Сумы и Ахтырка, а время — осень и зима. Количество привозимаго отвнѣ на продажу по всему намѣстничеству хлѣба полагается примѣрно до 100 000 четвертей.

Украинскіе хлѣбопашцы больше насѣваютъ яроваго, нежели озимаго хлѣба, ибо случаются непогожія, мокрыя, или безснѣжныя зимы, въ которыя озимой посѣвъ часто выпрѣваетъ, потому и урожай сомнителенъ.

Качество земной почвы и образъ хлѣбопашества

Земли по большей части сухи, тверды и вязки, заростаютъ толстымъ быліемъ и крѣпкими кореньями; по сей винѣ для вспахиванія земли употребляютъ хлѣбопашцы большіе плуги, подъ которые впрягаютъ по четыре, по шести и по осьми воловъ, смотря по исправности орудія, по качеству грунта земли и по силѣ рабочего скота. Употребленіе плуговъ принято также великороссійскими помѣщиками и однодворцами, живущими между, или въ смеж//ности слободскихъ земледѣльцовъ, во всемъ сообразно. Употребляютъ здѣсь и обыкновенныя сохи о двухъ сошникахъ, еще одно орудіе, называемое рало. Сіе рало дѣлается на подобіе бороны съ однимъ рядомъ 5 или 6 большихъ деревянныхъ зубовъ, или клевцовъ, на которые накладываются желѣзныя зубья; но оба сіи орудія больше способны къ вспахиванію мягкихъ и песчаныхъ земель, также для вторичнаго перепахиванія подъ озимой хлѣбъ, а иногда по нуждѣ и въ недостаткѣ работаютъ вмѣсто большаго плуга. Для скорѣйшаго вешняго посѣву обыкновенно вспахиваютъ здѣсь земледѣльцы свои нивы плугами подъ зиму въ октябрѣ [1—(сія пашня называется

34

[1—1] *Дужки в тексті.*

Карта
Харківського
намісництва
(рукопис)

Карта Харківського повіту

Карта Чугуївського повіту

Карта Вовчанського повіту

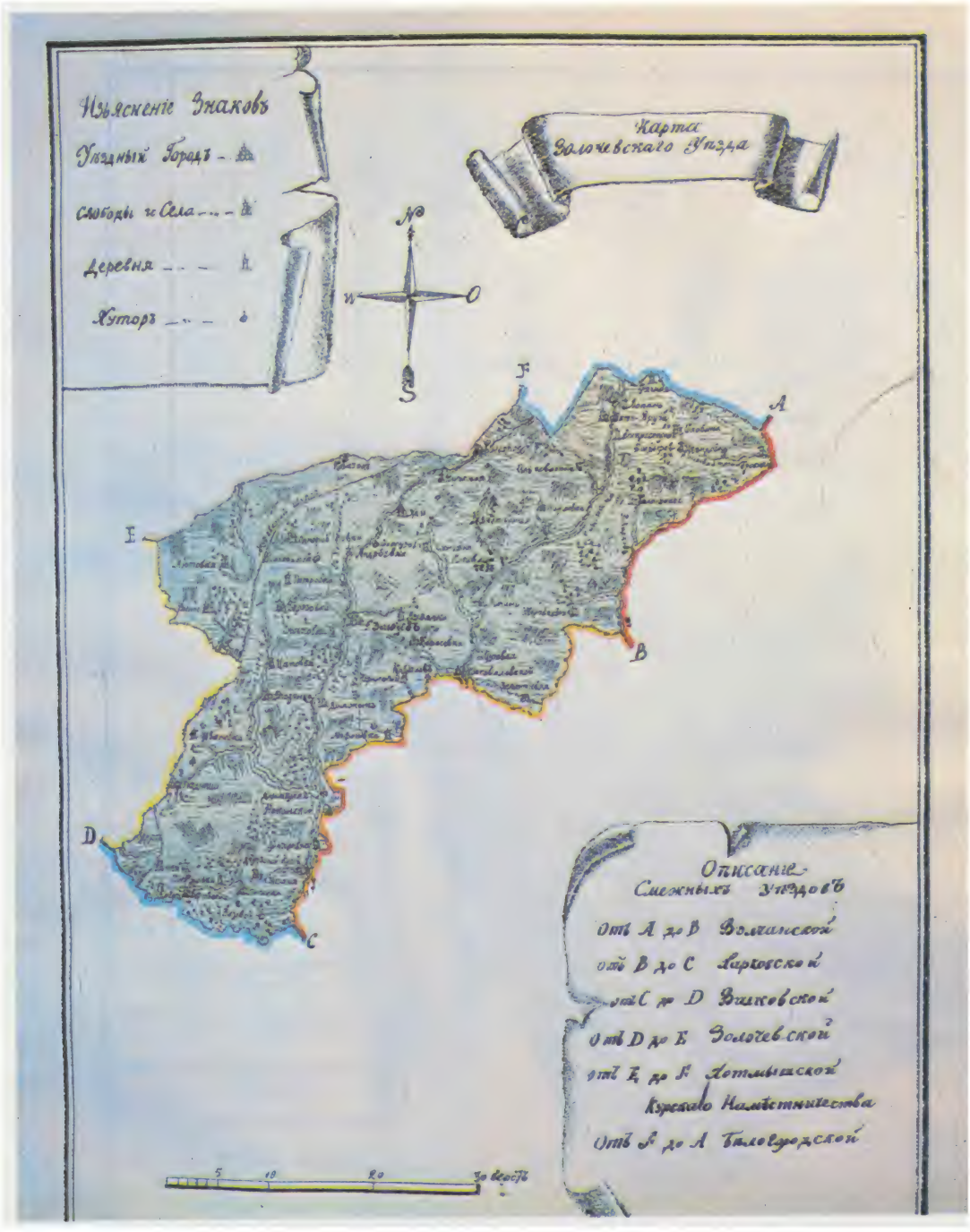

Карта Золочівського повіту

Карта Валківського повіту

Карта Охтирського повіту

Карта Краснокутського повіту

Карта Богодухівського повіту

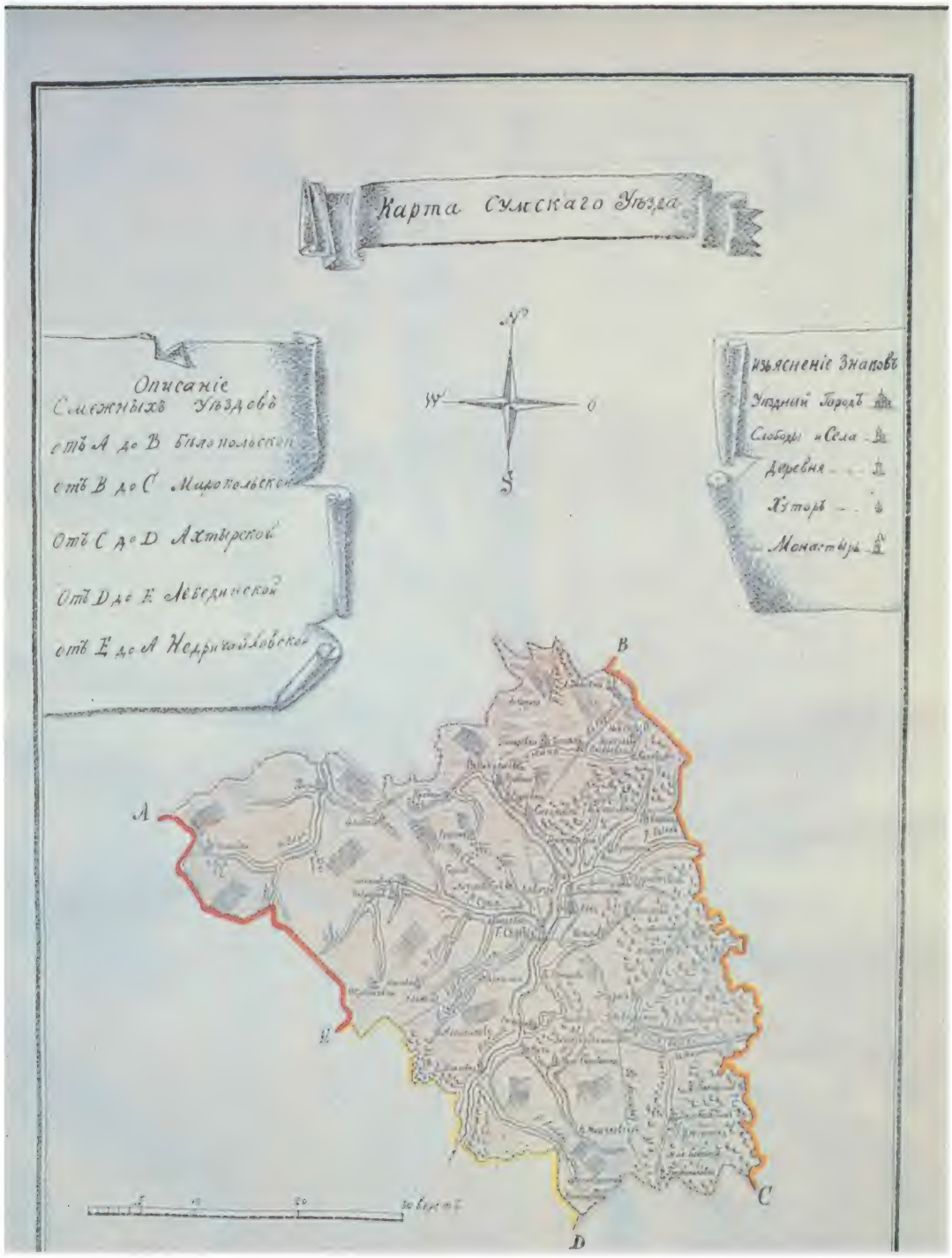

Карта Сумського повіту

Карта Миропільського повіту

Карта Білопільського повіту

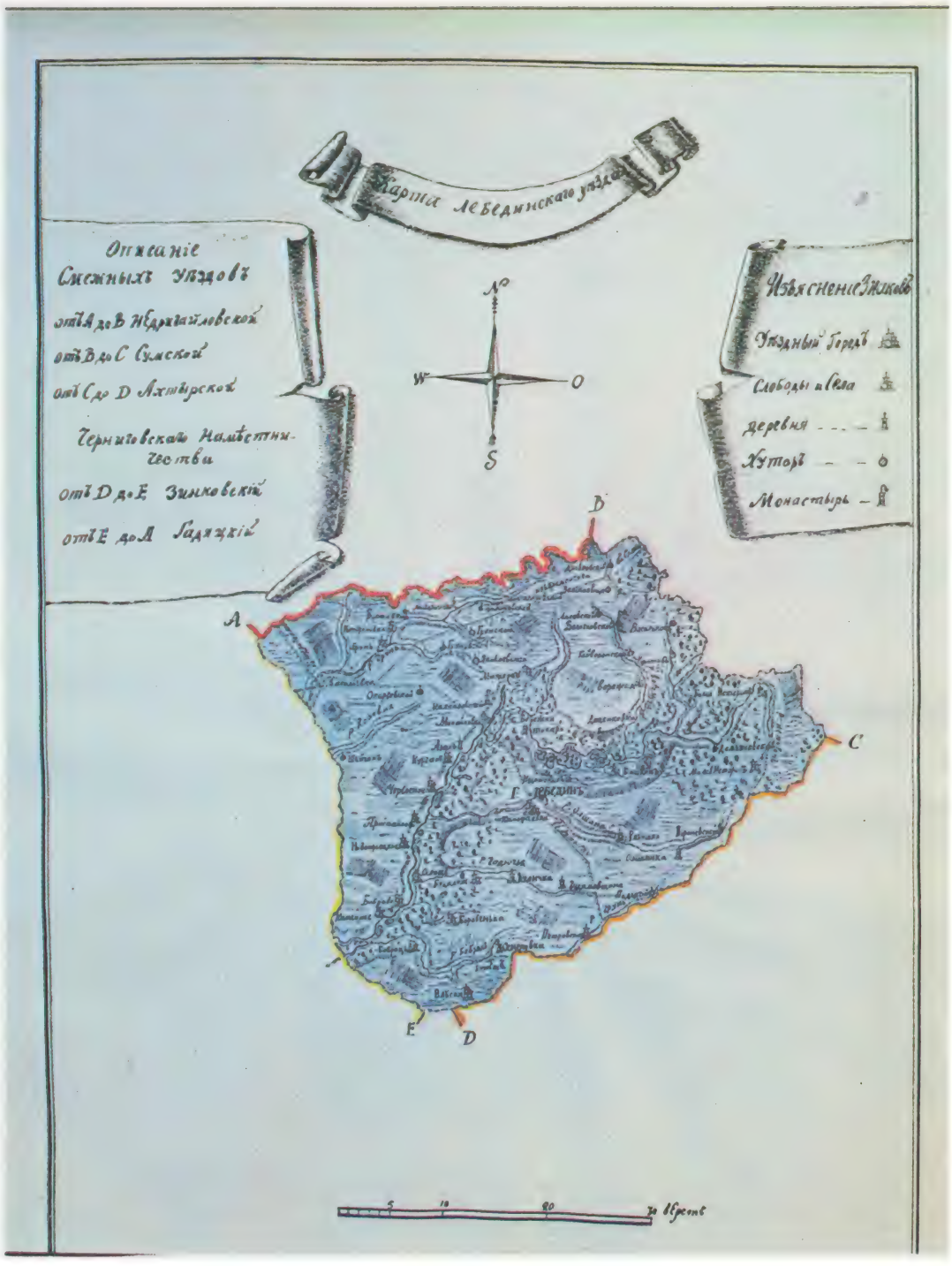

Карта Лебединського повіту

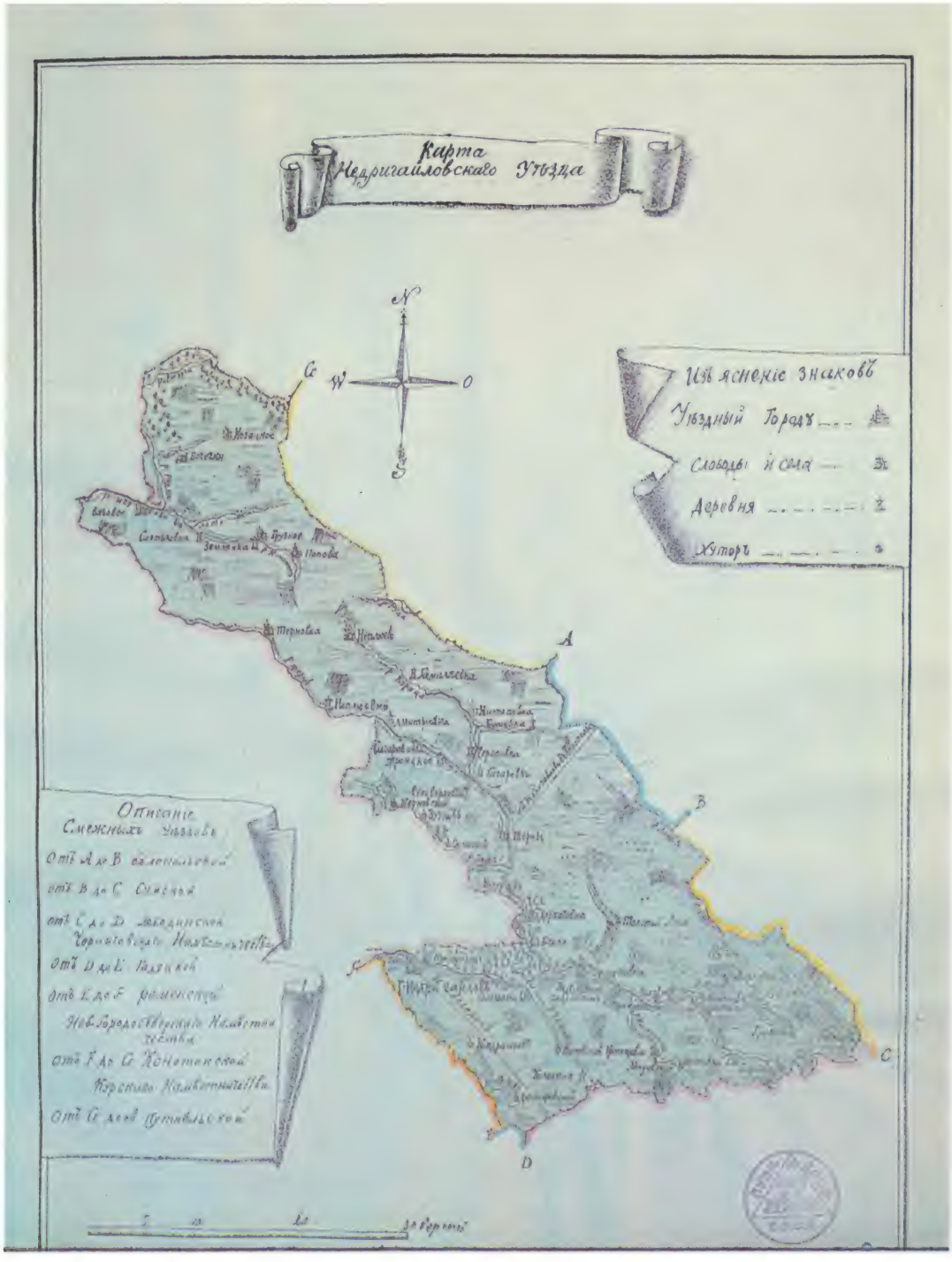

Карта Недригайлівського повіту

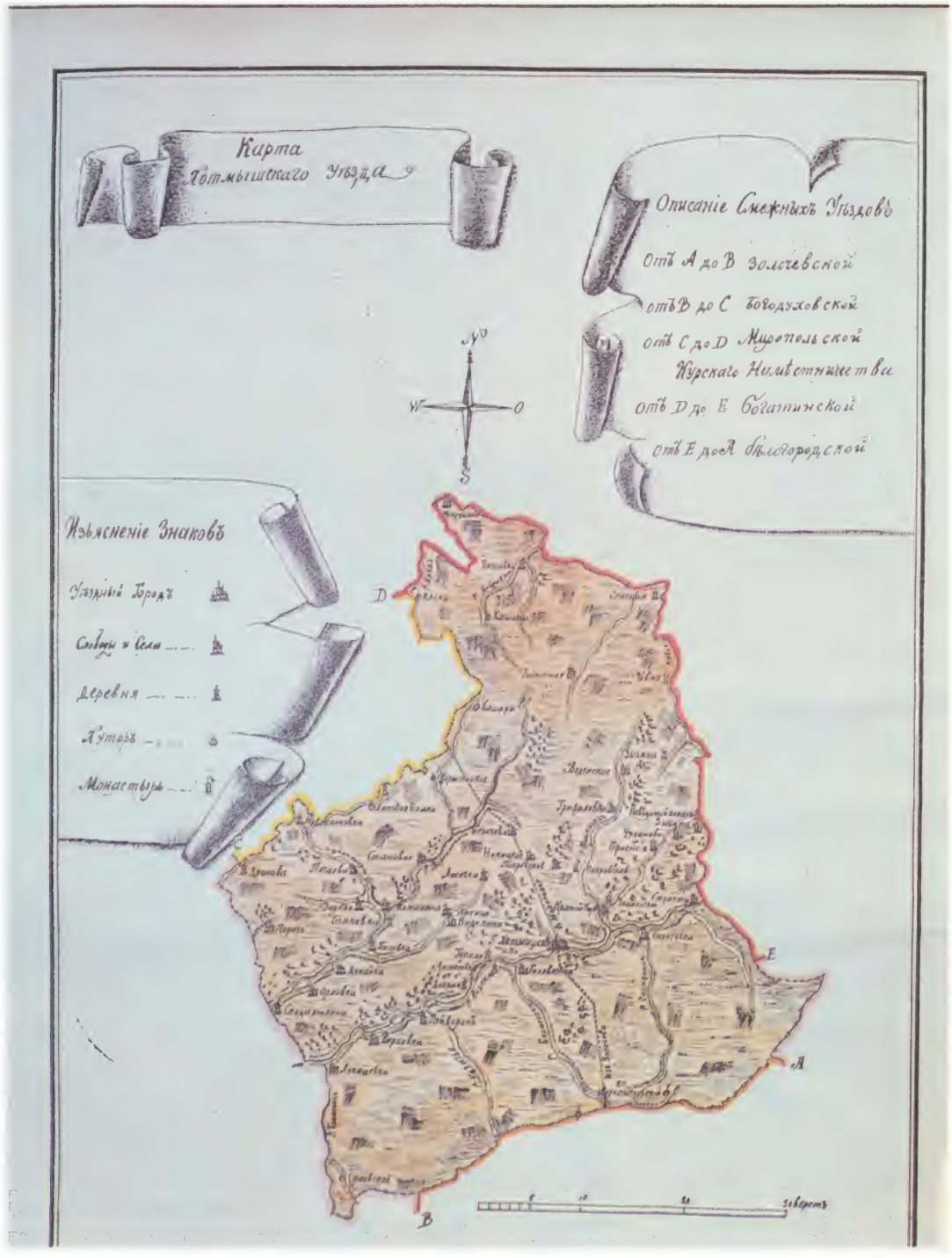

Карта Хотмизького повіту

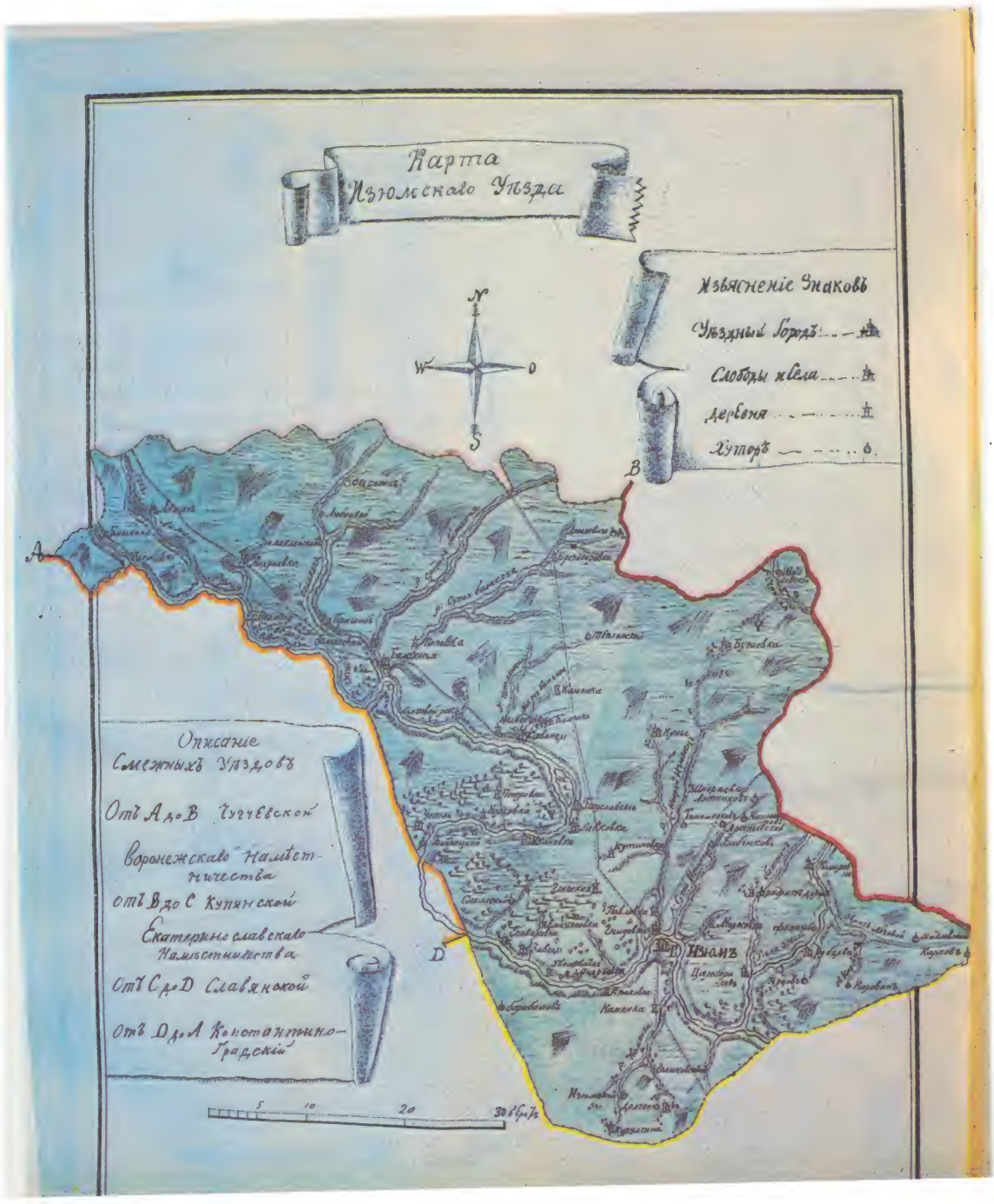

Карта Ізюмського повіту

зябь)—[1], а по открытіи земли въ мартѣ начинаютъ сѣять прежде макъ и анисъ, потомъ по ряду ячмень, пшеницу, овесъ, горохъ, сочевицу, просо, ленъ и коноплю, на легкихъ же и сухихъ земляхъ гречу. Въ безлѣсныхъ и малолюднѣе населенныхъ степяхъ ежегодно разпахиваютъ вновь плугами цѣльныя степи, или долговременно неоранные перелоги; на возвышенныхъ такихъ новяхъ сѣется въ первый посѣвъ анисъ съ надѣждою хорошаго урожая или просо, требующее также твердаго грунту; а на раздольныхъ и другихъ сочнѣйшихъ цѣлинахъ первый посѣвъ — ярая пшеница. Въ послѣдующій годъ засѣваются новоразпашные загоны также просомъ или пшеницею; въ третье лѣто засѣваютъ овсомъ, послѣ овса рожью, а по снятіи ржи оставляется сіе на нѣсколько лѣтъ въ перелогъ.

Симъ способомъ воздѣланная и удобренная дикая степь обращается въ лучшее пастбище: тут вмѣсто сухой всю степь изтощевающей ковылы, называемой на Украйнѣ тирса, и вмѣсто твердаго колючаго малорослаго кустарника, называемаго дереза, облекается запущенный перелог въ сладкія и питательныя травы. Послѣ ржи родится пріятный пырей и другія ядомыя растенія, а на сочнѣйшихъ раздольяхъ, кромѣ пырья, урожается горошекъ и дятлина, и на сихъ мѣстахъ бываетъ самой лучшій сѣнокосъ. Такимъ образомъ, изъ году въ годъ поднимаютъ плугами нѣсколько цѣльныхъ степей, или возобновляютъ запущенные облоги.

По сей-то причинѣ на украинскихъ поляхъ не бываетъ сплошнаго всѣхъ загоновъ засѣву, но на всѣхъ трехъ поля- 35
хъ видны между хлѣбами об//логовыя полосы, дабы получить хорошее сѣно и пастбище.

Снятой съ поля хлѣбъ отвозится внутръ селеній на гумны, или складывается на хуторахъ, или становится въ одоньи среди поля на нивахъ. Овиновъ для сушенія хлѣба украинцы не употребляютъ, а молотятъ, расставивъ снопы прежде на току вверьхъ колосомъ, чтобъ нѣсколько просохли. Достаточные хлѣбопашцы дѣлаютъ для молоченія хлѣба риги, по здѣшнему названію клуни.

При молотьбѣ есть расчетъ, чтобы, кромѣ вымолоченнаго зерна, получить и кормъ для скота; сыромолотная солома половинную часть против сѣна доставляетъ корму къ зимѣ для скотины.

Доброта и худоба урожая зависитъ вопервыхъ отъ качества весны и лѣта, потомъ отъ способности грунту, отъ времени или термина посѣва, отъ доброты сѣмянъ, наконец, отъ ума и трудовъ хозяина, сѣющаго сѣмя въ нѣдра земли.

Въ посредственный урожай вымолачивается изъ посѣянной одной четверти:

	Четверти
Озимой ржи	7
Озимой пшеницы	5
Вешняго посѣву	
ячменя	7
пшеницы	4
овса	9
гороху	4
проса	10
льну	3
конопли	5
гречи	7
анису	10
маку изъ одной доли четверика, или изъ одного гарнца	20

Вымолоченныя зерна очищаютъ хозяева отъ пыли, а нѣкоторыя смываютъ на водѣ, потомъ просушиваютъ на открытомъ воздухѣ подъ солнцемъ или на печахъ, и, очистивъ, отвозятъ для молотья, или обталкиванія на мельницы, гдѣ хозяину мѣльницы отдается въ заплату десятая доля хлѣба зерномъ, что здѣсь называется помолъ, а денежной за молотье хлѣба платы нѣтъ въ употребленіи. Поставленный на гуменникахъ хлѣбъ сохраняется въ предбудущіе годы въ одоньяхъ, или перемолоченой полагается зерномъ въ земляныя, называемыя па-//шенныя ямы, которыхъ внутреннія стѣны по высушеніи одѣты рядами прямой соломы; ямы тѣ сверьху закрываются также соломою, по соломѣ застилаются досками, или хворостомъ, а сверьхъ сего присыпаютъ ихъ землею. 36

Избытки всякаго рода житъ за продовольствіемъ хозяевъ продаются внутрь губерніи въ городахъ и другихъ торговыхъ селеніяхъ, а внѣ здѣшнихъ жилищъ, кромѣ чрезвычайнаго случая, не много выходитъ хлѣба, и то одного яроваго, т. е. обтолоченнаго проса, или пшена, овса, пшеницы, маку и анису.

Сравненіе хлѣбопашества со скотоводствомъ

Распространеніе хлѣбопашества въ здѣшней сторонѣ полезнѣе ли будетъ для жителей или нѣтъ, естьли все время, всѣ труды и всѣ угодья земли определить

единственно къ посѣву и собранію жить? О семъ повѣрнѣе могутъ разчетъ брать сами земледѣльцы, или тѣ, которымъ надзираніе домоводства ввѣрено бываетъ.

Ежели мастеровымъ людямъ, которыми здѣсь, кромѣ городовъ, многія уѣздныя селенія довольно снабдѣны, оставивъ существительные свои промыслы, претвориться въ хлѣбопащцевъ; ежели пастбища и сѣнокосы, ежели сады, овощныя бакчи и огороды передѣлать въ хлѣбопашенныя десятины, ежели скотоводство уменьшить, а скотопитателей къ сохѣ приставить, то безъ сомнѣнія хлѣбопашество прирастетъ вдвое, сравнительно съ количествомъ настоящаго. Положить, напр. такъ, что по нынѣшнему количеству хлѣбопашества въ посредственной урожай получено будетъ съ поля во всей гебурніи хлѣба для прокормленія туземцевъ на полтора года, а употребивъ всѣ мѣста земли, все время и труды всѣхъ жителей къ земледѣлію жить, можно снять въ одинъ годы хлѣба на три года къ продовольствію губерніи. Однако при изобиліи и дешевизнѣ хлѣба народъ будетъ въ скудости, и всѣ прочіе источники пропитанія изсякнутъ.

Скотоводство

Земледѣліе есть первый для человѣка трудъ, но и скотоводство будетъ вторая рука житейскихъ нуждъ. Скотоводство украинское не такое, какъ у калмыковъ и другихъ степныхъ народовъ, дикое или натуральное, но основывающееся на правилахъ ума и опытовъ при хлѣбопашествѣ.

Дѣланіе сараевъ и пригоновъ, приготовленіе сѣна и другаго корму, смотрѣніе и хожденіе за скотиною съ перваго
37 дня ея жизни, помощь въ бо-//лѣзненныхъ ея припадкахъ, ежедневный накормъ и напой — все сіе не праздная забава, но потреба ума, усердія, соболѣзнованія, очей и рукъ. Сей трудъ равную половину умовъ, силы, времени и мѣста упражняетъ въ сравненіи съ трудомъ хлѣбопашества; а богатая отрасль торговли и общественной пользы, отъ скотопитательства раждающейся, имѣетъ на Украинѣ безсомненный перевѣсъ въ сношеніи съ хлѣбнымъ торгомъ.

Неоспоримо то, что нѣкоторые здѣшніе жильцы меньше разводятъ хлѣбопашества, нежели бы можно было по количеству ихъ семейства и земли.

Частное небреженіе о хлѣбопашествѣ откуда происходитъ?

Сіе происходитъ отъ слѣдующихъ началъ: первое, что духъ спокойства, выходя изъ предѣловъ, перераживается въ духъ небреженія, и удаляетъ отъ сихъ людей многіе пути стяжаній, а общій ихъ характеръ, т. е. мысль, довольствующаяся малымъ, устраняясь от жаднаго любостяжанія, упущаетъ изъ глазъ и рукъ многія корысти, которыя достаются въ руки инымъ. И такъ сею испанскою довѣрчивостію съ неосторожнымъ и незавидливымъ окомъ отдаютъ иногда пришельцамъ достояніе свое. Второе, что ихъ честолюбіе превращается часто въ безвременное самовластіе, или своевольство не въ разсужденіи предержащихъ властей, но и относительно къ родоначальникамъ семействъ. Сынъ у отца выросши до 20 лѣтъ, а оженясь въ тотъ же, или на другой годъ, оставляетъ отца и матеръ, внемлетъ внушеніямъ своей супруги, которая ропщетъ, отвергаетъ его послушанія и старается выбыть изъ подъ повелѣній свекра и свекрови; отдѣляется тотчасъ сія двоица отъ семьи, и отходитъ на свое господарство. Бѣдное сіе господарство сопровождается скудостію, покуда дѣти подростутъ въ работники, а иногда до смерти. Правда, могутъ жить и живутъ безъ скудости нѣкоторые отдѣлившіеся отъ отцовъ молодые сыновья; но сіе разумѣется о пожиточныхъ и основательно въ хозяйствѣ обзаведенныхъ сыновьяхъ, которые и безъ своихъ домашнихъ наемными работниками все домоводство въ стройномъ чинѣ содержатъ, только такихъ сыновьевъ не много, большее число ихъ бѣдствуетъ; одною сохою, однимъ серпомъ, одною косою и однимъ цѣпомъ не много наработаешь, а случается, что такой одноручной, или безпомощной хозяинъ пролежитъ самое рабочее время въ болѣзни, то и остался // на годъ без хлѣба, 38
пошелъ со всею семью въ наемники, или по міру за милостынею. Сей пунктъ первоначально принадлежалъ частнымъ семьямъ, но сильно содѣйствуетъ недугамъ, изтощаніе цѣлаго общества раждающимъ. Сей порывъ къ независимости и покушеніе къ безвременному раздѣлу семей требуетъ сожалѣнія и внимательнаго назиранія.

Раздѣленіе жителей въ собенныя [1] семейство

Таковыя пожеланія не иначе, какъ подъ вѣденіемъ земскихъ начальниковъ могутъ быть ограничены наличнымъ имуществомъ, на часть отдѣляющагося достающимся и количествомъ рабочихъ

[1] *Так у тексті.*

душъ, къ семьѣ отдѣляемого причисляющимся. 1) Сынъ имущественнаго отца по желанію своему, по благоволительному согласію родителей, съ вѣдома поселянскаго начальства, самъ, будучи въ розторопномъ умѣ, отдѣляется отъ дому отца и составляетъ въ общежитіи новое семейство безъ всякаго опасенія скудости, хотя бы и не имѣлъ у себя дѣтей въ возрастѣ къ работамъ способномъ. 2) Также сынъ родителей посредственнаго пожитку можетъ отдѣляться отъ отца, или братьевъ, въ особливое семейство въ надеждѣ порядочнаго прокормленія, когда при его отцѣ, или при матери, или при томъ, кто былъ домоправитель, остается по крайней мѣрѣ два работника изъ ихъ домочадства, и когда у отдѣляющагося дѣти уже въ возрастѣ, могущемъ довольную подавать домашнимъ работамъ помощь; а безъ сихъ предположеній самовольно раздѣляющіеся семьи не станутъ, но всегда почти пустѣють. Кромѣ сего обостороннаго въ разрывающихся семьяхъ разоренія, надобенъ родителямъ и жезлъ старости ихъ. Но при всемъ томъ, такъ сказать, частномъ домоводства небреженіи грунтъ земли хотя оставленный неораннымъ не пребудетъ безполезенъ относительно къ общимъ пользамъ; такая земля дѣлаетъ хорошій сѣнокосъ или пастбище, а безъ употребленія ни одна сажень земли здѣсь не заляжетъ.

Находятся и такіе доможилы, которые живутъ семьянисто и большею частію при степяхъ, обзаведены разными домоводства родами; напр., живетъ родоначальникъ, при немъ три или четыре сына не въ раздѣлѣ, у сыновьевъ также довольно дѣтей, и всѣ подъ порядочнымъ управленіемъ въ согласіи. Въ такомъ благоучрежденномъ домѣ дворовое построеніе опрятностію, хлѣбопашества изобиліемъ, скотоводства многочисленностію, лѣса, садами и пчелою // усовершенствованы, законно веселятъ хозяйской духъ, и всякой человѣколюбивой, безъ зависти съ стороны взирающей, душѣ милое предлагаютъ зрѣлище.

39

Земли къ хлѣбопашеству и скотоводству неспособныя подаютъ пропитаніе иныхъ родовъ

Хлѣбопашество съ богатымъ скотоводствомъ обитаетъ здѣсь въ пространствѣ степей и полей, а земли, лѣсами поросшія, въ третью или половинную долю противъ открытаго поля и сѣнокосовъ, множествомъ источниковъ орошаются и большимъ числомъ жителей обселены. На такихъ земляхъ есть также хлѣбопашество съ скотоводствомъ по возможной мѣрѣ, но кромѣ того еще три предмета упражненій живущимъ на пролѣсныхъ земляхъ обывателямъ предлежатъ[1]:

1. Винокуреніе, при которомъ много утучняется рогатаго скота и свиней. Нынѣ во всемъ намѣстничествѣ винокурныхъ заводовъ — 976, которые принадлежатъ помѣщикамъ, мѣщанамъ и войсковымъ обывателямъ.

2. Разного званія рукодѣлія. Выше упомянуто, что здѣсь въ уѣздныхъ многолюдныхъ селеніяхъ много живетъ ремесленниковъ. На тѣсныхъ между лѣсами земляхъ обитаютъ тертичники, гонтари, колесники, бочары, столяры, гончары, корзинщики, кожевники, чеботари, сыромятники, скорняки, шерстобиты, ткачи, портные, сѣдельники и пр., которые или по тѣснотѣ земель никакого хлѣбопашества не имѣютъ, или содержатъ малое количество, а во время жатвы отлучаются зажинать хлѣба въ степныя мѣста.

3. Втораго роду земледѣліе, т. е. разведеніе садовъ и овощныхъ огородовъ. Здѣсь-то собираемы бываютъ въ лѣсахъ яблоки, груши и другіе древесные плоды, разными предохранительными способами къ употребленію предуготовляемые; здѣшнихъ рукъ труды услаждаютъ многихъ странъ вкусы садовыми яблоками, бергамотами, дулями, гливами, вишнями, сливами и черносливомъ; отсюда довольствуются околичныя и отдаленныя жилища огородными къ нужной пищѣ служащими растеніями, такожъ огурцами, арбузами, дынями и пр.

Скотоводство и овощныя разведенія раждаютъ пространную отрасль торговли

Пространство и тѣснота, степь и лѣсъ сопрягаются къ снисканію обоюднаго изобилія. Сіе сопряженіе за продовольствіемъ туземцевъ изливаетъ свои сокровища внѣ ихъ обиталищъ. Прежде сказано, что изъ селеній Курскаго намѣстничества до//вольно выходитъ сюда хлѣба въ продажу, сверхъ сего какъ національныхъ, такъ иностранныхъ рукодѣлій произведеніями, къ нуждѣ, пользѣ, великолѣпію и роскоши служащими, украинскія торжища наполнены; а отвѣтствуютъ въ замѣну сему количеству торговли скотоводство, винокуреніе, древесные плоды и всякой овощъ. Покрываемыя стадами поля и заготовляемымъ сѣномъ сѣнокосы награждаютъ труды своихъ хозяевъ скотомъ, какъ должною податью, а сіи скотопитатели обогащаютъ тѣмъ руки торговцевъ къ всеобщему въ отдаленности продовольствію. Лоша-

40

ди, коровы, овцы и свиньи, также кожи, шерсть и сало, коль много выполняютъ житейскихъ нуждъ и содѣлываютъ общественныхъ выгодъ! А сохраняемыя въ лѣсахъ родючія деревья и земли между лѣсовъ, усовершенствованы будучи для садовъ умомъ и рукою обитателей, такожъ огородныя овощныя бакчи * колико открываютъ путей къ народному пропитанію!

Все сіе содержитъ въ равновѣсіи приходящую торговлю, какъ-то: хлѣбъ, золотые, серебряные, шелковые, бумажные, шерстяные, холщевые и другіе многіе товары, которыхъ употребленіе простирается по количеству изходящихъ отсюда на продажу въ другія мѣста произведеній сея страны.

Сравненіе украинскихъ жителей съ великороссійскими въ образѣ жизни

Се есть характеръ, или начертаніе домоводства южныхъ россіянъ, отличающій ихъ отъ сѣверныхъ: напримѣръ, селеніе великороссійское въ выгодномъ положеніи, т. е. при рѣкѣ, и кромѣ сразмѣрнаго количества лѣсной дачи, удовольствовано пространнымъ полемъ; тутъ всѣ почти поля засѣяны, а гумны наполнены хлѣбомъ; дворовая и всякаго званія городьба, а паче хоромное строеніе дѣланы изъ строеваго выгоднаго лѣсу. Все сіе хорошо и похвально, однако малое количество въ таковомъ селеніи малорослаго и притомъ изнуреннаго скота убавляетъ цѣну хозяйственнаго ихъ прибытка; а склонность къ крѣпкому строенію и другія злоупотребленія выгубляютъ скоро лѣса и приближаютъ селеніе къ скудости. Съ перваго взору неубыточное кажется есть дѣло лычная обувь, но она много отнимаетъ у людей времени, а больше опустошаетъ лѣсовъ; означеніе и отвращеніе ежегоднаго сего
41 убытка тре//буетъ немалого вниманія. Построитъ мужикъ изъ самого хорошаго лѣсу избу, закоптитъ всю дымомъ, она потѣетъ, и скоро сгніетъ; клѣти, сараи и заборы тожъ изъ лучшаго дерева дѣлаетъ, въ чемъ могъ бы обойтись однимъ хворостомъ; а сады и овощные огороды поставлять въ число домашнихъ нуждъ и выгодъ не удобно увѣрится его мысль. Но сіе разумѣется только о такихъ жителяхъ, которые образу жизни южныхъ россіянъ ни мало не причастны; понеже нынѣ великороссіяне, живущіе въ сосѣдствѣ съ черкаскими селеніями, при сохраненіи пространнаго своего хлѣбопашества начали успѣшно подражать своимъ сосѣдямъ въ прочихъ родахъ домоводства признательно съ пользою.

Селеніе жъ украинское, на подобномъ мѣстоположеніи и при равныхъ земли выгодахъ состоящее, отмѣнной кажетъ видъ: здѣсь между пахатнымъ полемъ видно нѣсколько запущенныхъ и долговременно неоранныхъ облоговъ, въ самомъ селеніи на гумнахъ посредственное только количество хлѣба, притомъ хворостяныя повѣти, каморы и всякая городьба, малаго иждивенія стоящія ворота съ перваго взгляду влагаютъ намъ великороссіянамъ догадку о скудости селенія и о небреженіи жильцовъ; но съ другой стороны покрытыя сѣномъ луговыя сѣножати и облоги оправдаютъ предъ всякимъ родъ ихъ хозяйства, обремененныя пастбища великорослымъ и играющимъ скотомъ наращаютъ цѣну къ имуществу жилища; кладовыя каморы, скотинные сараи и городьба, дѣланные изъ хворосту, доказываютъ, что они строятся для защиты только отъ воздушныхъ перемѣнъ и звѣрей, а крѣпкая и дорогая городьба была бы въ семъ дѣлѣ для хозяевъ убыточная. Бѣлыя, чистыя и свѣтлыя избы, или хаты, возращенныя сады, разведенныя овощные огороды свидѣтельствуютъ о обрядѣ жизни, отличающемъ ихъ отъ другихъ инообразного поведенія людей. Въ семъ-то заключается симпатія, или сокревенная склонность, съ пріятностію ощущаемая и признаваемая проѣзжающими, или квартирующими въ сихъ селеніяхъ.

Всеобщій нравъ жителей украинскихъ

Духъ европейской людскости, отчужденный азіатской дикости, питаетъ внутреннія чувства какимъ-то услажденіемъ; духъ любочестія, превратясь въ наслѣдное качество жителей, предупреждаетъ рабскія низриновенія и поползно// венія; послушенъ гласу властей самопреклонно безъ рабства. Духъ общаго соревнованія препинаетъ стези деспотизма и монополіи. Третій, или нижній родъ жителей, возникаетъ подражательными умоначертаніями къ второму, или среднему роду, а сей къ первому, или вышшему. 42

Сіе статистическое равновѣсіе воздвигаетъ низлагаемыя чиносостоянія къ среднимъ, а среднія совокупляетъ съ первыми. Государственный поселянинъ уподобляется образомъ жизни, елико

* Бакчи или баштаны называется то мѣсто, гдѣ сѣютъ арбузы, дыни, тыкву, огурцы, пшеничку и пр.

можетъ, жителю городскому, не подлъ, не презрѣнъ и въ скудости; городской житель, священникъ приходской, приказный служитель и мѣщанинъ, не устраняясь отъ поселянина, прикосновенны другою рукою дворянину; уподобляются ему образованіемъ мыслей, воспитаніемъ, обхожденіемъ, пищею, одѣяніемъ, жилыми покоями и пр. Всѣ три степени один другому уподобляются, а не равняются. Въ существѣ равновѣсія существуетъ необуреваемая тишина въ разнообразіи и степеняхъ раждается житейская пріятность.

Украинское дворянство съ фамиліями имѣетъ дѣйствительную склонность къ экономическимъ разного званія упражненіямъ, а частію и къ торговымъ промысламъ. Торговый промыслъ вообще во всѣхъ украинцахъ примѣчается; но торговля ихъ хотя и второй руки, есть домовная, разполагаемая больше къ пристойному пропитанію, а не къ обогащенію. По склонности жителей къ мѣлочной торговлѣ довольно здѣсь селеній многолюдныхъ, въ которыхъ мѣлочной торговый оборотъ производится нужными къ пищѣ и домостроительству вещами, а изключительнаго единоторжія ни одинъ городъ и никакіе торговцы вѣ сихъ мѣстахъ не возмогли къ себѣ притязать.

Забавы жителей

Главная забава вообще всѣхъ родовъ жителей украинскихъ состоитъ въ игралищныхъ орудіяхъ. Самой скудной человѣкъ безъ скрипицъ свадьбы не играетъ. Украинцы наигрываютъ свои пѣсни и на другихъ разныхъ простолюдинскихъ инструментахъ.

Охоты

Дворянство и нижнихъ классовъ украинцы псовой охоты для забавы не содержатъ, а производятъ ловлю звѣрей больше тенетами и стрѣльбою. Многіе дворяне и низшія степени имѣютъ конскіе заводы, // и лошадьми торгуютъ во второй рукѣ, но къ бѣгунамъ на рыстаніяхъ охотниковъ очень мало.

43

Небывалые внѣ своихъ жилищъ простолюдимы удивляются съ недоверчивостію, когда имъ кто разсказываетъ, что въ великороссійскихъ городахъ почетные старики забавляются перепелами, голубями и битвою на поединкахъ гусаковъ. Украинскій отроческій возрастъ ни къ собакамъ, ни къ голубямъ, ни къ перепеламъ, ни къ гусакамъ страстной склонности не имѣетъ.

Празднованія и пиршества

Простой народъ употребляетъ горячее вино съ малолѣтства; но въ винѣ предполагается образъ дружескаго ихъ обхожденія и угощенія, а не единственное намѣреніе пьянства. Половину праздничнаго дня просидять пятеро человѣкъ, пьючи между тѣмъ полосьмухи вина: они пьють медленно и малыми мѣрками, больше разговаривають; однако и тогда, когда до пьяна напиваются, буянскаго шуму и вздорнаго крику мало между ними случается, а до драки въ то время рѣдко доходить.

Не только поселяне, но граждане и прочіе средняго класса люди долговременныхъ угощеній и церемонныхъ поклоновъ на пирахъ не употребляютъ и не терпятъ. Въ открытіе пиршествъ гости по однократному съ хозяйской стороны приглашенію немедленно собираются, а родственники, свойственники и ближайшіе знакомцы приходять сами, не ожидая позыватыхъ, по выходѣ отъ литургіи садятся за обѣденный столъ, и по окончаніи обѣда къ вечеру расходятся по домамъ. Бываютъ такія пиршества во время храмовыхъ праздниковъ и крестинъ, а именины по большей части въ забвеніи проходять.

Храмовыхъ праздниковъ украинцы больше одного дня не празднуютъ, однако празднуемыхъ ими иныхъ дней въ году много.

Празднества свадебныя много отъемлютъ у людей здоровья, имущества, времени и работъ; а къ нещастью у простолюдимовъ больше, нежели у гражданъ сопряжено съ свадьбами пустыхъ обрядовъ. Необходимыя на сіи лишности издержки какъ для сочетающихся лицъ, такъ и для ихъ родительскихъ домовъ весьма убыточны; но лучше по мнѣнію ихъ быть имъ въ убыткѣ, нежели нарушить преданіе обрядовъ. //

44

Климатъ сея страны есть умѣренный, положеніе между 49 и 52 град. шир. сѣв.

Положеніе неба въ губерніи

1) Главная наклонность или пологость земной полосы обращена къ югу; 2) грунтъ земли составляютъ большею частію мягкіе и удобно нагрѣваемые роды земель: черноземъ, глина, наглинокъ, мѣлъ, илъ и песокъ, а твердой каменистой пошвы почти здѣсь не находится, кромѣ малого количества мергеля; 3) селенія часты и многолюдны; 4) наземныхъ и воздушныхъ животныхъ немалое число; 5) Черное и Азовское моря не въ дальнемъ къ югу разстояніи. Все сіе содѣйствуетъ солнечнымъ лучамъ и теплымъ вѣтрамъ къ скорому нагрѣванію

атмосферы. Осенью и зимою часто приходятъ оттепели.

Вѣтры въ сихъ мѣстахъ: 1) Отъ Зюйда, съ Чернаго моря возходящій, разтворяетъ атмосферу влажною теплотою; 2) отъ Зюйдъ-Веста — теплъ и сухъ; 3) отъ Веста вѣетъ самый благоразтворенный; 4) отъ Нордъ-Веста наводитъ холодную влажность; 5) отъ Норда приноситъ снѣжныя тучи; 6) отъ Нордъ-Оста дуетъ сухой, но самой холодной и проницательной; 7) отъ Оста вѣющій все сушитъ и изтончаваетъ; 8) от Зюйдъ-Оста — умѣренно сухъ и прохладенъ.

Части года чрезъ нѣсколько лѣтъ случаются сами себѣ въ качествахъ не равны, или противны. Иногда чрезъ весь генварь и февраль продолжается дождливая погода, а тогожъ году въ апрѣлѣ и маѣ холодные вѣтры съ морозами и снѣжными заметьми умерщвляютъ молодой скотъ и нѣжные всходы растеній. 1768 году по самой апрѣль съ среднихъ чиселъ ноября лежала нерушимо постоянная зима въ довольномъ количествѣ снѣгу; также безъ оттепелей, съ долговременными при паденіи снѣгу бурями, была зима отъ декабря по апрѣль 1781 года. Въ семъ году претерпѣли великой убытокъ хозяева скотинныхъ заводовъ: скотина погибла въ мартѣ и въ апрѣлѣ от недостатку корму, а много скота задушено снѣжными наметами въ степныхъ хуторахъ. Среди зимы случающіяся оттепели повреждаютъ озимые посѣвы и сады. Въ генварѣ и февралѣ 1782 года продолжалась оттепель съ дождями, а между тѣмъ были и ясные дни безъ морозовъ; поверхность земли обнажилась, согрѣлась и оттаяла, коренья деревьевъ пустили изъ себя соки вверьхъ въ стволы
45 и вѣтки, которыя готовы уже // были къ развитію, какъ нечаянно послѣ теплой влаги повѣялъ сѣверо-восточной вѣтеръ и нѣжныя деревья уморилъ. Сія растеній простуда губительно дѣйствовала надъ бергамотами, дулями, гливами, лучшими грушами, сливами, черешнями и вышнями, а нѣсколько и надъ яблоньми. Пораженныя деревья до корней весною засохли и срублены.

Въ 1774 году въ послѣднія числа іюля продолжалась сряду четыре дня нарочито теплая погода; по термометру никто тогда въ Харьковѣ замѣчанія не дѣлалъ, однако пожилые старики не запомнятъ подобнаго зноя: вѣтръ сѣ полудня дулъ, словно какъ изъ горячей печи, травы въ степяхъ и жита на поляхъ вдругъ увяли и до корня засохли. Осень случается до ноября безъ дождей и суха; напротивъ того бываютъ съ первыхъ числъ сентября по генварь дожди без морозовъ. Иногда сначала сентября начинаются морозы, а ноябрь весь бываетъ въ дождяхъ, тожъ и декабръ безъ заморозей.

Состояніе селеній

Селенія здѣсь вообще здоровы, кромѣ такихъ, которыя на низменныхъ мѣстахъ при болотахъ поселены, а притомъ не имѣютъ свѣжей и здоровой воды; также и въ тѣхъ селеніяхъ не видно здороваго чистоплотнаго народу, которыхъ усадьба разположена на раздольяхъ и окружена со всѣхъ сторонъ горами или лѣсами такъ, что цѣлое селеніе закрыто отъ продувающихъ вѣтровъ.

По большей части весною приключаются лихорадочные припадки, которые однако жъ дальнею опасностію не угрожаютъ, кромѣ чрезвычайнаго случая.

Скотской падежъ

Количество рогатого скота и овецъ умаляется иногда повальнымъ прилипчивымъ падежемъ; а произхожденіе сихъ скотскихъ болѣзней еще никому обстоятельно не свѣдомо, такъ какъ и надежнѣйшій способъ къ предупрежденію или лѣченію оныхъ никѣмъ еще здѣсь не открытъ. По простымъ догадкамъ и опытнымъ примѣчаніямъ хозяевъ раждается сія язва въ продолженіи долговременнаго лѣтомъ бездождія и зноя. А предохраняютъ здоровой скотъ отъ прилипчиѳой сей болѣзни неотлагательнымъ прекращеніемъ общенія съ зараженнымъ скотомъ. Случается, что и симъ достигаютъ къ желаемому намѣренію.

Звѣри и птицы

Причиняютъ нѣсколько убытку хозяевамъ хищные звѣри и птицы. Медвѣди разоряютъ пчельные // заводы и убиваютъ всякой скотъ; но несравненно больше вредятъ волки въ пролѣсныхъ мѣстахъ около селеній зимою, а лѣтомъ въ поляхъ и степяхъ при стадахъ поживляются. Лисицы дворову птицу похищаютъ, а зайцы первые разорители садовъ: они обгрызаютъ зимою молодые и самые лучшіе нѣжнѣйшіе прививки; одинъ заецъ въ одну ночь повредитъ до 30 лѣтораслей. Орлы убиваютъ молодыхъ козлятъ, ягнятъ, поросятъ, гусей и утокъ, а совы, коршуны и ястебы куръ выгубляютъ. 46

Вредительный гадъ

Гадина разныхъ родовъ водится, однако зміями рѣдко угрызаемы бываютъ люди, и отъ угрызѣнія вылечиваются кислымъ молокомъ и другими жаръ

утоляющими вещами; чаще страждетъ и умираетъ отъ зміинаго угрызѣнія рогатый и мѣлкой скотъ.

Мошка

Множество маленькихъ мухъ или комаровъ, называемыхъ мошка, для рогатаго скота также губительно. Сія мошка безчисленною толпою набьется скотинѣ въ глаза, въ ноздри и въ ротъ, отъ чего скотина задыхается, и въ послѣднемъ издыханіи скоропостижно падаетъ. При болотистыхъ рѣкахъ, въ камышахъ и ольхахъ, сей мошки рожденіе и коренное жилище, а начало дѣйствія ея съ первыхъ дней весны. Подверженъ нападенію ея скотъ, который близъ такихъ мѣстъ бываетъ на пастбищахъ, или когда селеніе при сихъ болотахъ усадьбою разположено. Охраняютъ скотину отъ мошки отдаленіемъ на возвышенныя безлѣсныя мѣста, или окуривая дымомъ, къ чему зажигаютъ навозныя кучи; но овцы ни мало сего нападенія не опасаются, понеже мошка овечьяго духу терпѣть не можетъ. Проѣзжающіе въ такихъ мѣстахъ дорожные люди ищутъ обыкновеннаго ночлега при овечьихъ стадахъ; симъ сами хозяева и ихъ рабочій і дорожный скотъ избавляются отъ нападенія мошки.

Саранча

Саранча пожираетъ въ одно лѣто труды многихъ тысячъ рукъ. Иногда на одномъ мѣстѣ года два и больше водится. По памятямъ старожилыхъ людей приходитъ въ Украйну отъ юга саранча въ 30 лѣтъ и скорѣе. У простолюдимовъ годы нашествія саранчи почитаются эпохами. Была она здѣсь въ 1748 и 749, а нынѣ 779 и 780 годахъ. Такіе же сроки и въ предшедшихъ временахъ вычитаютъ.

Хрущъ

Является еще здѣсь одно насѣкомое, называемое хрущъ; ростомъ с шершня, только потолще, но очень слабое. Лѣтъ чрезъ пять прилетаютъ хрущи // цѣлыми стадами въ селенія изъ лѣсовъ въ послѣднихъ числахъ апрѣля, и объѣдаютъ на растеніяхъ развивающіеся листы, а дней чрезъ семъ и пропадаютъ, пожираютъ ихъ собаки, свиньи и другія животныя.

47

Старыя городища

Городищъ, или оставшихся развалинъ старыхъ городовъ по здѣшнимъ мѣстамъ довольно, по большей части земляные валы съ внутренними погребами; но о таковыхъ древностяхъ по преданіямъ никакихъ обстоятельныхъ извѣстій не дошло. Отъ Харькова въ 9 верстахъ при р. Удахъ есть городище, называемое Каганово; о немъ также ничего, кромѣ нѣкоторыхъ несбыточныхъ басней, обстоятельно не слышно.

Курганы или могилы въ степяхъ

Въ степныхъ мѣстахъ много находится насыпныхъ могилъ и кургановъ; на нѣкоторыхъ еще и до нынѣ стоятъ статуи, грубою работою изсѣченыя изъ самороднаго камня, по поясъ врыты въ землю, и изображаютъ обоего пола человѣческія лица больше въ исполинской величинѣ. Вѣроятнѣе всего, что сіи могилы суть погребенія волотовъ, или рыцарей древнихъ. Жадные охотники искать кладу, увидѣвъ случайно на могилахъ ночью блудящаго огня сіяніе, по простотѣ заключаютъ, что имъ кладъ является и, вооружась противъ объемлющаго ихъ мечтательнаго страху, разкапываютъ могилы; но въ нихъ, кромѣ воинскихъ орудій и согнившихъ костей, ничего не находятъ.

Достойны примѣчанія пролегающія изъ Малой Россіи чрезъ нѣкоторыя мѣста сего, тожъ Курскаго, Воронежскаго до Тульскаго или Рязанскаго намѣстничествъ, большія дороги, называемыя Сагандашной шляхъ [42], тѣмъ что на разстояніи болѣе тысячи верстъ не имѣетъ ни одной переправы чрезъ рѣки, вверьхъ проходя мимо ихъ вершинъ симъ шляхомъ торговые люди по выгодности кормовъ во множествѣ ѣздять съ товарами, и гоняютъ стада лошадей, коровъ и овецъ внутрь Россіи.

О ГОРОДАХЪ

Слободскихъ селеній внутренняя торговля можетъ почесться пространною въ общемъ разумѣніи, относительно къ цѣлому намѣстничеству; но единовременная купля и продажа в урочные года дни заведенная, останавливаетъ въ городахъ теченіе // всегдашней торговли. Въ прежнія времена полковыя или провинціальные города, казенныя мѣстечки и владѣльческія слободы одни предъ другими наперерывъ рысковали обратить къ себѣ урочныя случайные торжища, сзывали внутрь себя публичныя ярмонки и еженедѣльные торги; отъ сего произошло, что кромѣ городовъ по многимъ казеннымъ и владѣльческимъ селеніямъ, основаны частыя ярмонки,такъ что въ одномъ селеніи по шести и больше ярмонокъ въ годъ бываетъ, свѣрьхъ недельныхъ торговъ. А сія вольность торговцевъ, преселяющихъ куплю и продажу изъ городовъ

48

Ярмонки

въ слободы и въ монастыри, тягостно стѣсняетъ разпространеніе законной торговли, городамъ естественно подобающей. Сей подрывъ разрушаетъ существо городовъ, отьемля жребій у нарицающихся гражданами; а онъ достается въ руки тѣмъ, которымъ законная участь вручила воды, лѣса, степи и поля, и предписала въ жребій воздѣлывать землю, усовершенствовать скотоводство и довольствоваться сими оброками.

Множество ярмонокъ бесполезно

Многочисленныя на Украинѣ ярмонки изторгаютъ изъ городовъ существительную ихъ душу. Городъ безъ торговли есть неодушевленный истуканъ. Граждане принуждены питаться хлѣбопашествомъ и скотоводствомъ. Непрерывное же теченіе торговли въ одномъ только губернском городѣ существуетъ, но и то не въ такомъ количествѣ, каковаго бы ожидать надлежало по ограниченіи числа уѣздныхъ ярмонокъ и еженедѣльныхъ торговъ, а въ прочихъ городахъ ни купить, ни продать безъ урочной ярмонки.

Городскіе мѣщане, оставивъ коренныя свои жилища, разъѣзжаютъ по ярмонкамъ цѣлой годъ, а иные переселяются на житьe со всемъ семействомъ во владѣльческія или казенныя слободы, въ которыхъ побольше ярмонокъ и торговъ заведено, гдѣ вся управа во время торговыхъ дней съ полнымъ разбирательствомъ дѣлъ, по торговлѣ случающихся, зависить во всемъ отъ поселянскаго старосты или помѣщичьяго прикащика.

Раздѣленіе ярмонокъ

Ярмонки здѣшнія можно раздѣлить на три степени. Къ первой принадлежатъ собранія большія, на которыя пріѣзжаетъ довольно торговцевъ изъ разныхъ россійскихъ городовъ, также и изъ за границы; сіи торговцы большею частію
49 производятъ // куплю и продажу оптомъ, или мѣну товаровъ. Таковыхъ ярмонокъ въ Харьковскомъ намѣстничествѣ четыре [43]. Ко второй степени причитаются среднія ярмонки, на которыхъ больше производится мѣлочная торговля, при довольномъ однакожъ количествѣ всякаго званія товаровъ, какъ національныхъ, такъ и иностранныхъ произведеній; также множество скота, шерсти и другихъ отъ экономическихъ избытковъ надобностей сіи ярмонки увеличиваетъ. Къ третьей степени относятся прочія маловажныя торжища, которыхъ здѣсь очень много; тутъ продажа и купля бываетъ скоропостижная. Собирающіеся на такіе ярмонки поселяне вдругъ разъѣзжаются, а торговые люди также поспѣшаютъ на другія ярмонки. Сіи-то самыя торжища больше вредятъ, нежели содѣйствуютъ порядочной торговлѣ.

1. Губернской городъ ХАРЬКОВЪ, привилегированный, называется по рѣчкѣ Харькову [44], при которой онъ расположенъ. Географическая онаго широта — 49° 59′ 23″.

Длина и ширина города

Усадьба города съ запада, отъ подошвы такъ называемой Холодной горы до крайней улицы на восточной сторонѣ р. Харькова, щитая прямолинѣйно, простирается въ длину на 1700 трехарш. саж., а въ поперешникъ, съ сѣвера, отъ выгоннаго косогора внизъ до крайнихъ дворовъ и садовъ на лѣвой сторонѣ той же р., къ югу,— на 1100 саженей; по прожектированному же вновь плану выходитъ подъ городъ земли 637 десят. 20 саж., подъ городской выгонъ 1792 десят. 1177 саж.

Разстояніе отъ другихъ губернскихъ городовъ

Разстояніемъ городъ Харьковъ	Версты
отъ Москвы	706
— Екатеринослава	220
— Кіева	450
— Чернигова	420
— Нова-города Сѣверскаго	350
— Курска	220
— Воронежа	330

Построенъ въ царствованіе царя Алексѣя Михайловича 1653 года.

Разположенъ частію на возвышенномъ косогорѣ между рѣчками Лопанью и Харьковомъ, а частію на ровномъ мѣстѣ по обѣ стороны рѣчекъ; онѣ вытекаютъ въ Золочевскомъ округѣ, и проходя отъ сѣвера къ югу, сливаются въ одно теченіе при // семъ городѣ: а сіе 50
стеченіе отъ города внизъ въ 5 верстахъ подъ именемъ Лопани вливается въ р. Уды, которая впадаетъ въ р. Донецъ пониже 20 верстами.

Части города

Весь городъ натуральнымъ мѣстоположеніемъ раздѣляется на три части: 1) На возвышенномъ косогорѣ простирается до береговъ обѣихъ вышепомянутыхъ рѣчек, и сія часть называется преимущественно городомъ, который обведенъ двумя земляными, нынѣ обветшалыми рвами. Во внутренней крѣпости: 1) Соборная каменная во имя Успенія Пресвятыя Богородицы съ четырьмя предѣлами церковъ и стариннаго строенія каменная колокольня; 2) казенной новопостроенной съ надлежащими службами

* Сей хребетъ называется Холодная гора.

каменной домъ, въ немъ имѣетъ пребываніе императорскаго величества намѣстникъ; 3) казенной деревянной обложенной кирпичемъ домъ, въ немъ тронная зала; 4) присутственныя мѣста съ казенными погребами; 5) училищной монастырь, въ немъ каменная о двухъ этажахъ и престолахъ во имя Покрова Богородицы и Трехъ Святителей церковъ, каменныя о двухъ этажахъ школы, каменная на воротахъ библіотека и прочія пристройки; 6) каменная съ погребами и другими пристройками банковая контора: 7) каменной гостинной дворъ; 8) нѣсколько партикулярныхъ деревянныхъ домовъ, обдѣланныхъ снаружи глиною съ набивкою кирпичемъ, съ обѣлкою извѣстью или алебастромъ, вновь состроенные; 9) для полиціи и магистрата близъ собора каменной домъ; 10) два каменныхъ флигеля близъ залы и полиціи; 11) при въѣздѣ въ городъ вмѣсто воротъ каменныя съ обѣихъ сторонъ караульни, каковыя на Московской и Херсонской улицахъ въ предмѣстіяхъ построены; 12) около городскаго валу отъ воротъ начаты строеніемъ каменныя лавки съ погребами; 13) противъ собору фундаментъ сдѣланъ подъ огромное каменное для всѣхъ присутственныхъ мѣстъ строеніе въ линію съ генералъгубернаторскимъ домомъ.

Внѣ крѣпости, въ предмѣстіи: 1) вокругъ торговая площадь съ деревянными лавками; 2) каменная приходская во имя живоначальныя Троицы съ однимъ придѣломъ церковъ; 3) каменная приходская во имя Чудотворца Николая церковь; 4) казенный деревянный
51 домъ для жительства порутчику правителя; 5) губернской и // городовой магистраты и полиція; 6) деревянный училищный домъ, зависящій отъ губернскаго правленія; 7) каменный именуемый сиропитательный домъ, зависящій отъ училищной коллегіи; въ немь живутъ на казенномъ содержаніи сироты и неимущіе семинаристы; 8) деревянный домъ, принадлежащій Приказу общественнаго призрѣнія; 9) казенный соляной магазейнъ; 10) казенный и общественный хлѣбные магазейны и каменной запасной хлѣбной казенной магазейнъ; 11) новопостроенной деревянной о двухъ этажахъ для содержанія арестантовъ домъ; 12) каменная на кладбищѣ во имя Женъ Мироносицъ церковь; сіе кладбище опредѣлено для трехъ приходовъ первой части города, къ немужъ смежно и кладбище для погребанія иновѣрныхъ; 13) на рѣчкѣ Лопани каменной, а на р. Харьковъ — деревянной общественные мосты.

2. Часть города, отъ крѣпости къ западу по правую сторону р. Лопани, называемая Залопань, на ровномъ отъ части песчаномъ раздольѣ, простирающемся отъ рѣчки вскользь до горы Холодной къ западу на версту. Въ сей части: 1) каменная во имя Рождества Христова приходская церковь; 2) деревянная приходская во имя Благовѣщенія Богородицы; 3) приходскаяжъ деревянная во имя Великомученика Димитрія; 4) губернская каменная аптека съ лабораторіею; 5) на коммуникаціонной Кіевской и Екатеринославской дорогѣ торговая площадь съ вырытымъ прудомъ и каналомъ; 6) за городомъ для трехъ оныхъ приходовъ кладбище; 7) чрезъ рѣку Лопань каменной о трехъ сводахъ мостъ.

3. Часть города, отъ крѣпости къ востоку и югу, на лѣвой сторонѣ р. Харькова, на раздольѣ нѣсколько песчаномъ и частію возвышенномъ, называется Захарьковъ. Въ ней: 1) приходская деревянная во имя Воскресенія Христова церковъ; 2) приходская деревяннаяжъ во имя Вознесенія Христова; 3) приходская жъ каменная во имя Архистратига Михаила церковь; 4) каменной почтовой домъ; 5) общественный хлѣбный магазейнъ; 6) за городомъ для трехъ сихъ приходовъ кладбище.

Фигура города

Всѣ три части совокупно, разумѣя въ томъ числѣ и окружающіе городовую усадьбу по частямъ сады, составляютъ фигуру города подобіе ущерба луны, которой рога дѣлаетъ городовое поселеніе къ сѣверу вверхъ по обѣ стороны рѣ-//
52 чекъ, среди города протекающихъ; округлую выпуклость къ югу представляетъ построеніе дворовъ вокругъ стеченія рѣчекъ, а ущербъ являетъ ненаселенный съ сѣверной стороны выгонъ, простирающійся чрезъ хребетъ высокаго косогора отъ одной до другой рѣчки. Ландшафтъ, или окружный города видъ предлагаютъ разныя природы зданія, т. е. горы, воды, раздолья, поля, лѣса и пески. Простирающійся; 1) отъ сѣвера между рѣчекъ Лопани и Харькова горный хребетъ кончится внутрь самого города при стеченіи оныхъ рѣчекъ мысомъ; 2) отъ сѣверо-западной стороны лежащій между р. Удъ и Лопани горный хребетъ * пониже города кончится также

Окружный видъ

мысомъ, но пространнымъ и отложистымъ, котораго отложистые берега покрыты отчасти березовыми рощами, а больше сосновыми борами, гдѣ Лопань и Харьковъ въ Уды вливаются. Оба сіи между рѣчекъ возвышенія или хребты состоятъ изъ иловатой, больше же изъ черноземной и глинистой почвы, покрыты лѣсами, обыкновенныхъ здѣсь родовъ деревья возвращающими. Правая нагорная сторона р. Удъ, поросшая вся чернолѣсьемъ, дѣлаетъ видъ треугольника; отъ тупаго угла сего треугольника вверьхъ по рѣкѣ на 20, и внизъ на 20 же верстъ смотрящему съ возвышеннаго мѣста изъ города глазу предметъ; 3) къ югу и западу — непрерывный лѣсъ. На лѣвой, восточной, сторонѣ р. Удъ пространное раздолье; тутъ на песчаномъ грунтѣ сосновые боры, а на влажномъ ольховникъ, но поближе къ городу отъ запада и сѣвера нагорные лѣса, еще въ прежнія времена на нѣкоторое разстояніе срублены. Сіи поляны составляютъ нынѣ городской выгонъ и часть пахотнаго поля, такожъ и отъ береговъ при рѣчкахъ по отложистымъ косогорамъ сѣнокосы и пахатныя поля до полугорья; самой же городъ въ половину мѣры своей окружности обсаженъ со всѣхъ сторонъ садами; 4) съ восточной стороны города, по лѣвую сторону р. Харькова, на роздольѣ и вверьхъ на хребетъ по плосковатому косогору, верстъ на 30 открытое поле, чрезъ которое отъ востока протекаетъ въ р. Харьковъ повыше города малая рѣчка Немышля; берега ея суть некрутыя безлѣсныя, горы съ пастбищами и полями.

Отъ чего песокъ распространился?

53

Со всѣхъ сторонъ около города // нѣкоторыя равнины одѣты пескомъ, почти никакихъ растеній непитающимъ. По памятямъ и рѣчамъ старожилыхъ людей сего песку здѣсь на поверхности не бывало; они говорятъ, что раздолья, нынѣ подъ безплоднымъ пескомъ страждущія, награждали въ прежнія времена труды дѣлателей жатвою или сѣножатью; но когда начали песчаную пошву вспахивать подъ посѣвъ арбузовъ и другихъ овощей, то такія нивы скоро обнажились и превратились въ нагольный песокъ. Наружный дернъ состоялъ прежде изъ небольшаго количества чернозему, а сей черноземъ ежегодно оживлялся согнивающими внутрь его кореньями и стеблями растеній, отъ косы и серпа остающимися; противное сему произходитъ по обнаженіи дерну подъ овощныя бакчи; овощи разсаживаютъ одно зерно отъ другаго отдаленно, а лежащее между зернами пространство пропалываютъ въ лѣто трижды, выщарапываютъ железными кирками всякаго роду выникающія растенія съ корнемъ; и такимъ образомъ грунтъ земли, лишась въ жаркое время прохлады и влаги, выпускаетъ послѣдніе соки къ воспитанію овощей, которые, высосавъ всю жизненность, оставляютъ его мертвымъ и навсегда безплоднымъ; притомъ по снятіи овощей обнаженный тотъ грунтъ навозомъ прикрывать или рожью засѣвать возбраняло недоумѣніе или небреженіе хозяйское...

Городъ подверженъ частымъ вѣтрамъ

Объемлющія городъ горы съ нѣкоторыми оврагами и низлежащія между ихъ раздолья колеблютъ равновѣсіе атмосферы; нарушеніе равновѣсія въ упругости воздуха стѣсняемого и разширяющагося раждаетъ, или увеличиваетъ вѣтры, которые чаще, долговременнѣе и сильнѣе въ Харьковѣ дуютъ, нежели гдѣ на равныхъ мѣстахъ.

Большею частію дуютъ здѣсь вѣтры съ востока, какъ открытаго поля и плосковатаго косогора; понеже нижній въ атмосферѣ вѣтеръ, возпящаемъ будучи съ сѣвера, запада и юга обошедшими городъ горами и лѣсами, перемѣняетъ теченіе въ противную сторону.

Употребляемыя въ Харьковѣ воды

Въ городѣ сверьхъ объявленныхъ рѣчекъ находятся при берегахъ текучіе родники, а въ принадлежащемъ городу выгонѣ изобильные источники; копаныежъ колодцы неподвижно стоятъ, и большею частію суть муріатическаго свойства. Рѣчная вода до того времени ко всякимъ употребленіямъ выгод//на, покуда теченіе ея не возпящается. Четыре мѣльничныя въ Харьковѣ плотины, также какъ и въ другихъ мѣстахъ изъ навозу дѣланныя, останавливаютъ лѣтомъ теченіе воды, а пруды заражаютъ смрадною гнилостію.

54

Изъ города большія дороги

Главная изъ Харькова дорога, лежащая къ сѣверу чрезъ Бѣлъ-городъ и Курскъ, составляетъ коммуникацію къ обѣимъ столицамъ, называется 1) Московская, отъ которой въ 25 верстахъ отдѣляется въ сѣверовосточную сторону коммуникаціонная дорога чрезъ Волчанскъ и проч. въ Воронежъ, въ Тамбовъ, въ Пензу и въ Казань, называемая Воронежская. Къ западу лежащая дорога называется 2) Екатеринославская и Кіевская, которая въ 34 верстахъ въ слободѣ Мерчикѣ раздѣляется: первая, ук-

лонясь къ южно-западной сторонѣ, идетъ чрезъ Валки въ Полтаву, въ Кременчугъ и во всѣ мѣста по правую сторону Днепра; изъ Валокъ же, поворотя прямо къ югу, чрезъ Константиноградъ въ Екатеринославъ, въ Херсонъ; и въ Таврический Херсонисъ; а вторая — прямо къ западу чрезъ Богодуховъ, Ахтырку, Гадячъ, Лофицу и Прилуки въ Кіевъ. Въ сѣверозападную сторону дорога называется 3) Сумская, идетъ отъ Харькова чрезъ Золочевъ въ Сумы, а оттуда въ Глуховъ и въ Новгородъ Сѣверской. Въ Юговосточную сторону дорога называется 4) Донская или Черкасская, простирается чрезъ Чугуевъ и Изюмъ во всѣ мѣста внизъ по р. Донцу, по р. Дону и при Азовскомъ морѣ лежащія, также и на Моздоцкую линію [45], или въ намѣстничество Кавказское. На востокъ лежащая дорога называется 5) Волжская, ведетъ въ Саратовъ, въ Царицынъ и въ Астрахань. На всѣхъ вышеописанныхъ большихъ дорогахъ, кромѣ сей послѣдней, учреждены отъ Харькова почты.

Городская торговля

Внутренняя въ Харьковѣ торговля пространна и кромѣ ярмонокъ товарами галантерейными, шелковыми, шерстяными, бумажными, полотняными, фарфоровыми, мѣдными, желѣзными и прочими. Харьковской гостиной дворъ, кромѣ здѣшней, довольствуетъ и смежныя губерніи; также торгъ иностранными напитками, торгъ икрою и соленою разного рода рыбою далеко изъ Харькова простирается.

Бываетъ въ Харьковѣ четыре въ годъ ярмонки, двѣ изъ нихъ причислятся могутъ къ первой степени, т. е. оптовыя, о чемъ прежде упомянуто; а // двѣ
55 среднія или второй степени. Ярмонка 6 генваря называемая Крещенская и 15 августа — Успенская свойственно обѣ принадлежатъ къ первой степени. На сихъ торжищахъ, кромѣ иностранныхъ разного званія товаровъ, въ мѣлочную, а болѣе въ оптовую продажу назначаемыхъ, стекается много россійскихъ экономическихъ потребностей, какъ-то въ дѣлѣ и не въ дѣлѣ мѣди, желѣза и чугуна, хрустальной и стеклянной посуды, нарочитое количество волжской, донской и днепровской рыбы и икры, лошадей, рогатаго и мѣлкаго скота, соленаго и топленаго сала, выдѣланныхъ и сырыхъ лошадинныхъ и говяжьихъ кожъ, овчинъ и курпековъ или смушковъ заячьихъ и прочихъ звѣриныхъ кожъ, овчинныхъ шубъ какъ калмыцкаго, такъ и украинскаго шитья, сермяжной самодѣлки, суконныхъ кафтановъ, шерстяныхъ ковровъ, овечьей шерсти, воску, меду, деревянной всякаго званія утвари, льну, россійскихъ рукодѣлій, холста, рогожъ, коноплянаго масла, дегтю, бечевы, разного званія сушенаго овоща и проч.

Начинается площадная на ярмонкахъ торговля дней за шесть до урочнаго дня и продолжается въ рядахъ торговля дней шесть послѣ урочнаго дня. Среднія второстепенныя ярмонки суть въ день Пятидесятницы, называемая Троицкая, и октября 1 — Покровская. На сихъ также, кромѣ иностранныхъ товаровъ, бываетъ довольно россійскихъ рукодѣлій произведеній, а на площадяхъ тожъ пространенъ торгъ скотомъ, шерстью, кожами, деревянною посудою и другими нужными вещами. Понедѣльникъ и пятница суть торговые дни города Харькова въ каждой недѣлѣ.

Дни еженедѣльно торговые

Сіи еженедѣльные торги бываютъ не равны по обстоятельствамъ времени. Съ четвертой недѣли Великаго поста начинается на здѣшней площади торгъ рогатымъ скотомъ по торговымъ днямъ и продолжается до третьей недѣли по Пасхѣ.

Городскіе промыслы

Сверхъ торговли, отправляемой въ рядахъ, не видно здѣсь недостатку въ мѣлочныхъ по площадямъ промыслахъ, каковы торговымъ городамъ свойственны. Довольное количество харчевыхъ припасовъ, всякихъ плодовъ и овощей, продажа шитаго платья и обуви, наемъ мастеровыхъ рабочихъ поденно людей давно здѣсь въ употребленіи.

Окружающіе Харьковъ лѣса имѣютъ внутрь себя довольно открытыхъ полянъ, изходящихъ водъ // и часть сѣнокосовъ; 56
и сіе есть главное начало умноженію жителей и многолюдныхъ селеній въ близости города, гдѣ обитатели отчасти упражняются въ земледѣліи, въ разведеніи садовъ, въ скотоводствѣ и въ винокуреніи, а отчасти въ ремеслахъ и городскихъ промыслахъ.

Рукодѣлія города

Рукодѣлія Харьковскія состоятъ изъ материаловъ здѣшнихъ же продуктовъ.

1. Отъ царства животныхъ

Понеже во всѣхъ украинскихъ городахъ и уѣздныхъ селеніяхъ жители всѣ даже и самые нищіе, употребляютъ кожаную обувь, то сіе самое предполагаетъ основаніе къ заведенію кожевенныхъ заводовъ и къ расположенію рукодѣлія чеботарства.

Кожевники и сапожники

Кожевниковъ и сапожниковъ не только въ губернскомъ и уѣздныхъ городахъ, но и во всѣхъ селеніяхъ довольно. Кожи вычиняютъ конскія, говяжьи, козлиныя, овечьи и пр. просто. Между тѣмъ дѣлаютъ на подобіе сафьяновъ крашеныя кожи, большею частію для сапоговъ и черевиковъ женскому полу; сапоги шьютъ больше покроемъ черкасскимъ, а въ городахъ — нѣмецкимъ, къ чему покупаютъ выдѣланныя кожи, привозимыя изъ Москвы, Тулы, Курска и Болхова. Въ семъ городѣ, также въ уѣздныхъ городахъ въ торговые дни открывается сапожный рядъ, гдѣ продаются сапоги [1]—(здѣсь чоботы)—[1] и башмаки для обоего пола; причемъ на тужъ площадь собираются кузнецы съ готовыми подковами, гвоздями, инструментами, къ которымъ всякъ купившій какую либо обувъ приноситъ для подковки.

Сыромятники

Кожевенное сыромятное дѣло въ Харьковѣ также заведено. Кожевникъ сыромятникъ называется здѣсь римаръ. Харьковскіе римари развозятъ мездровой клей, кожи и ремни своей работы на ярмонки и торги всего Харьковскаго, а кромѣ того во всѣ малороссійскія и Екатеринославское намѣстничества; покупаютъ сей товаръ для упряжи и другихъ домашнихъ надобностей всякаго званія хозяева, а на обувъ земледѣльцы и пастухи.

Скорняки

Скорняки называются здѣсь кушнеры. Они вычиняютъ звѣриныя кожи и овчины, изъ большихъ овчинъ шьютъ шубы, а мелкошерстные и курчавые смушки употребляютъ на опушку шапокъ. Сихъ ремесленниковъ какъ въ Харьковѣ и въ прочихъ городахъ, такъ и во многихъ слободахъ очень довольно, ибо за удо-
57 вольствіемъ своихъ селеній // много кушнеры продаютъ шитыхъ шубъ купцамъ, которые отвозятъ шубы на продажу въ великоросійскія губерніи и нарочито много за границу въ разныя области.

Ковершицы

Рукодѣліе харьковскихъ жителей, къ шерсти относящееся, раздѣляется также на три упражненія. Работа женскаго пола въ дѣланіи ковровъ разной мѣры и цѣны. Ковры сіи называются коци, а мастерицы коцарки, которыя сами составляютъ изъ минераловъ и растеній, здесѣ же собираемыхъ, разныхъ цвѣтовъ краски, коими приготовленную шерстяную пряжу красять, и тогда ткутъ ковры, и пристригаютъ на подобіе трипу. Торгъ харьковскими коврами пространенъ; кромѣ употребленія внутрь всей Украйны, многія тысячи оныхъ вывозятъ торговцы въ великороссійскія селенія и за границу.

Свитники

Упражненіе мужеска пола въ шитьѣ сермяжныхъ кафтановъ или зупиновъ, здѣсь свитами называемыхъ, также въ Харьковѣ заведено пространно. Сіи свитники покупаютъ сермяжныя сукна половинками по большей части въ Валуйкахъ, а нѣсколько и въ другихъ мѣстахъ. Здѣшніе еженедѣльные торги и ярмонки наполнены шитыми сермяжными кафтанами пространнаго черкасскаго покрою, суконными, такожъ и тяжинными пространными штанами, шаравары называемыми. Сей товаръ вывозятъ харьковцы на продажу въ Кіевское, Черниговское и Екатеринославское намѣстничества на ярмонки.

Шаповалы

Шерстобиты, называемые по здѣшнему шаповалы, дѣлаютъ отличной доброты войлоки, полсти и большія епанчи; они никакой, кромѣ овечьей шерсти, въ свое дѣло не подмѣшиваютъ.

2. Отъ царства растеній

Растенія, къ разнороднымъ ремесламъ прилагаемыя, не много еще у здѣшнихъ жителей въ рукодѣліяхъ возъимѣли мѣста. Столярнаго мастерства мало, однакожъ стекляровъ, врѣзывающихъ въ окны стекла, довольно, какъ и во всѣхъ городахъ по той причинѣ, что здѣсь и поселяне окны имѣютъ стекольныя.

Разного званія древодѣлы

Колесниковъ и стельмаховъ въ Харьковѣ довольно, которые дѣлаютъ коляски, сани и всякія повозки.

Бочары называются здѣсь бондари; их число сразмѣрно количеству жителей. Бочекъ большихъ // и малыхъ довольно здѣсь опоражнивается привозимыхъ съ иностранными напитками, съ конопляным масломъ и дегтемъ; ихъ покупаютъ для домовъ хозяева. 58

Есть несколько ткачей, которые ткутъ приносимую женщинами пеньковую и льняную пряжу; но то больше для домашняго употребленія.

3. Отъ царства минераловъ. Мѣдники и кузнецы

Рукодѣлія, изъ металловъ производимаго, потребное количество.

Серебряники здѣсь большею частію иноземцы, а изъ туземцовъ мѣдники, слѣсари и кузнецы; сіи послѣдніе дѣлаютъ довольно вещей, вывозимыхъ ими на ярмонки въ продажу: орудія, къ плугу принадлежащія, т. е. большіе сошники, по здѣшнему лемеши, и отрѣзы или

[1—1] *Дужки в тексті.*

чересльі харьковской работы во всей Украйнѣ съ похвалою покупаютъ.

Гончары

Гончары или горшешники дѣлаютъ глиняную посуду и для печей кафли. Посуда дѣлается здѣсь простая и помуравленная [46]; большею же частію помуравливаютъ ремесленники кувшины и блюды. Кафли дѣлаются двухъ видовъ: первая — съ лица гладкія и обыкновенно зеленою краскою помуравленыя; а вторыя — какими либо рѣзными фигурами отпечатанныя, и сіи почти всегда бываютъ бѣлыя. Сихъ ремесленниковъ какъ въ Харьковѣ и въ другихъ городахъ, такъ и во всякихъ многолюдныхъ селеніяхъ довольно по числу жителей. Не только въ слободскихъ городахъ, но и въ селахъ и хуторахъ не хотятъ жильцы терпѣть черныхъ и сажею окоптѣлыхъ избъ, а стараются посильно, и привыкли съ воспитаніемъ содержать внутренность и наружность жилыхъ избъ бѣло; почему жилые покои въ городахъ и въ лучшихъ сельскихъ домахъ по большей части липовые моютъ, а другіе за неимѣніемъ такого къ строенію дерева бѣлять стѣны и потолокъ мѣломъ, сваривъ толченой съ молокомъ, или съ мездровымъ клеемъ, или съ мукою. Въ лучшихъ и достаточнѣйшихъ домахъ печи кладутъ изъ кафлей зеленыхъ, а въ прочихъ изъ бѣлыхъ, изъ которыхъ также дѣлаютъ выгодные камины въ жилыхъ избахъ и поварняхъ.

Цѣхи ремесленниковъ

Всякаго званія ремесленные люди имѣютъ здѣсь съ начала поселенія разпредѣленные цѣхи, которыхъ существо, кромѣ городовъ и въ многолюдныхъ селеніяхъ, сохраняется. Въ цѣховыхъ правленіяхъ вѣдомы бываютъ записанныхъ въ цѣхъ ремесленни-//ковъ и челядинцовъ касающіяся до того мастерства дѣла и разправы.

59

Число жителей

Въ Харьковѣ щитается нынѣ партикулярныхъ домовъ 1532. Въ нихъ жителей разного званія, т. е. духовенства, купцовъ, мѣщанъ, цѣховыхъ, отставныхъ нижнихъ чиновъ, иностранцовъ, войсковыхъ казенныхъ обывателей, однодворцовъ, помѣщичьихъ подданныхъ черкасъ, помѣщичьихъ крестьянъ, цыганъ и нищихъ мужеска полу — 5338, женска — 5405 душъ.

Посторонніе въ городѣ пребываютъ

Кромѣ урожденных харьковскихъ жителей, проживаютъ въ семъ городѣ находящіеся въ воинской и статской службахъ чины, такожъ иностранные и иныхъ городовъ россійскіе торговцы въ довольномъ количествѣ, равно какъ и мастеровые, приходящіе изъ разныхъ мѣстъ столяры, плотники, каменьщики, кирпичники, харчевники: и наемные работники умножаютъ число народа; состоящіе при обѣихъ харьковскихъ училищахъ учителя и ученики съ служителями ихъ составляютъ количество до 1000 человѣкъ.

Послѣ состоявшагося въ 1721 году духовнаго регламента [47], бѣлогородскій епископъ Епифаній Тихорскій основалъ 1722 году епархіальную семинарію въ Бѣлѣ-городѣ, откуда 1727 году перевелъ оный же епископъ училище въ Харьковъ, гдѣ быть училищу способнѣе разсудилъ [48]. Къ сему главною помощію и основанімъ было патріотическое усердіе покойнаго генерала-фельдмаршала князя Михайла Михайловича Голицына, бывшаго тогда главнокомандующимъ на Украйнѣ [49]. Стараніемъ помянутаго епископа князь Михайло Михайловичъ избралъ подъ училище недокончанный въ постройкѣ каменной домъ покойнаго генералъ-маіора Ѳедора Володимировича Шидловскаго, который домъ довершилъ, и всякими надобными къ училищному дому пристройками дополнилъ епископъ Епифаній, приписавъ къ нему бывшую приходскую каменную о двухъ престолахъ церковь, потомъ училищной домъ наименованъ Харьковскимъ Покровскимъ училищнымъ монастыремъ. На содержаніежъ училищнаго монастыря учителей и учениковъ, кромѣ бывшей съ монастырей 20, а съ приходскихъ въ епархіяхъ церквей 30 доли, вопервыхъ князь Михаилъ Михайловичъ пожаловалъ доставшееся ему во владѣніе отъ Харькова въ 50 верстахъ подданническое село Пе-//сочки съ хуторами въ уѣздѣ Валковскомъ и прочее недвижемое разного званія имѣніе покупалъ за собственныя деньги пресвященный Епифаній, что все за училищнымъ монастыремъ утвердилъ <...> по удовольствіи училища имѣніемъ и доходами изходатайствовалъ имянную высочайшую граммату:

60

«Божіею поспѣшествующею милостію мы Анна, императрица и самодержица Всероссійская: Московская, Кіевская, Владимирская, Новогородская, царица Казанская, царица Астраханская, царица Сибирская, государыня Псковская и великая княгиня Смоленская, княгиня Эстляндская, Лифляндская, Корельская, Тверская, Югорская, Пермская, Вят-

ская, Болгарская и иныхъ государыня, и великая княгиня Новагорода, Низовскія земли, Черниговская, Рязанская, Ростовская, Ярославская, Бѣлозерская, Удорская, Обдорская, Кондійская и всея сѣверныя страны повелительница и государыня Иверскія земли, карталинскихъ и грузинскихъ царей и Кабардинскія земли, черкасскихъ и горскихъ князей и иныхъ наслѣдная государыня и обладательница, наше императорское величество чрезъ сіе объявляемъ: понеже дядя нашъ Петръ Великій императоръ и самодержецъ Всероссійскій какое особливое попеченіе имѣлъ о размноженіи училищъ и школъ какъ духовныхъ для прославленія имени Божія и защищенія россійскія церкви, такъ и для свѣтскихъ разныхъ наукъ, о томъ всѣмъ извѣстно, и собственно въ регламентѣ духовномъ, выданномъ въ 721 году, объявлено, чтобы каждый архіерей въ своихъ епархіяхъ имѣлъ школы и семинаріи, о чемъ також де и другими указами подтверждено было. А нынѣ нашему императорскому величеству богомолецъ нашъ преосвященный Епифаній, епископъ Бѣлоградскій и Обоянскій всеподданнѣйше билъ челомъ, что онъ преосвященный епископъ въ своей епархіи въ городѣ Харьковѣ къ надеждѣ лучшаго священства и къ защищенію россійскія церкви основалъ училищной Покровской монастырь и въ немъ Славено-греко-латинскія школы, каменныя, и учредилъ тогожъ игумена надъ школами и учителями ректоромъ для лучшаго управленія и смотренія какъ учителей, такъ и учениковъ, да еще префекта и учителей, а именно всѣхъ семъ человѣкъ; отъ чего де не токмо священству, но и отечеству
61 Рос//сійскому по милости Божіей немалой плодъ происходитъ; и чтобъ на подкреплѣніе тѣхъ школъ и свободнаго въ нихъ ученія, дабы и впредь было отъ его сукцессоровъ содержаны ненарушимо, дать нашу жалованную граммату. И мы всепресвѣтлѣйшая, державнѣйшая, великая государыня Анна Іоанновна, наше императорское величество, слушавъ онаго богомольца нашего преосвященнаго Епифанія, епископа Бѣлоградскаго и Обоянскаго челобитья, и усмотря его архіерейское въ томъ особливое попеченіе и тщаніе, ревную вышеупомянутому дяди нашего Петра Великаго намѣренію и опредѣленію, всемилостивѣйше пожаловали указали тому Харьковскому училищному Покровскому монастырю и въ немъ славено-греко-латинскимъ школамъ, игумену и ректору, також де учителямъ бытѣ вѣчно и ненарушимо, и оной содержать по нашимъ императорскимъ указамъ и по духовному регламенту непремѣнно; а въ томъ монастырѣ игумену и ректору и всѣмъ учителямъ довольствоваться тѣми доходами, чѣмъ они нынѣ по разсмотрѣнію Епифанія, епископа Бѣлоградскаго и Обоянскаго, яко перваго строителя того монастыря и училища, удовольствованы; и учить всякаго народа и званія дѣтей православныхъ не только піитикѣ, риторикѣ, но и философіи и богословіи, славено-греческимъ и латинскимъ языки; також де стараться, чтобъ такія науки вводить на собственномъ россійскомъ языкѣ, и преподавать ученіе съ усерднымъ тщаніемъ, ревностію и радѣніемъ, отнюдь не отлучаясь ни въ чемъ святыя восточныя церкви исповѣданія; а неспокойныхъ и вражды творящихъ учителей и учениковъ унимать и смирять, и ни до какого своевольства не допускать. Чего ради сею нашею императорскаго величества жалованною грамматою тотъ Харьковскій училищный Покровскій монастырь и въ немъ школы и въ нихъ свободное ученіе утверждаемъ; и притомъ повелѣваемъ всѣмъ нашимъ подданнымъ какъ военнымъ, такъ и всякаго званія и чина людямъ тому училищному монастырю и въ немъ ректору, учителямъ и ученикамъ, въ школахъ обрѣтающимся, также внѣ монастыря живущимъ подданнымъ и слугамъ монастырскимъ отнюдь обидъ и утѣсненія никакого не чинить; а ежели кто тому монастырю, также ректору, учителямъ школьнымъ и внѣ
мона//стыря и въ школахъ обрѣтающимся нынѣ и впредь будущимъ учнетъ 62
чинить какія обиды или утѣсненія, въ томъ защищать и по нашимъ правамъ и указамъ оборонять, и для вящаго утвержденія реченному богомольцу нашему преосвященному Епифанію, епископу Бѣлоградскому и Обоянскому, и по немъ будущимъ сію нашу императорскаго величества жалованную граммату за подписаніемъ нашея монаршескія руки и печатью государствеенною утвердить повелѣли. Дана въ Москвѣ марта 16 дня, 1731, государствованія нашего втораго году».

Въ подлинной: *АННА.*

Графъ Головкинъ.

Печать на красномъ воску

Сеяжъ государыни императрицы имяннымъ повелѣніемъ всѣ книги покойнаго митрополита Муромскаго и Рязанскаго Стефана Яворскаго на основаніе библіотеки Харьковскому училищу пожалованы, кромѣ того дополнена сія библіотека какъ первымъ основателемъ епископомъ Епифаніемъ, такъ и преемниками его бѣлоградскими архіереями и прочими разнаго званія особами снабдѣна. Въ ней книгъ разныхъ языковъ болѣе 2500, но рукописей достопамятныхъ не имѣется, а только хранится собственноручная лѣтопись С. Димитрія Ростовскаго; здѣсь же хранятся фамильныя бронзовыя медали, присланныя изъ Вѣны отъ его сіятельства господина дѣйствительнаго тайнаго совѣтника, чрезвычайнаго и полномочнаго посла, князя Димитрія Михайловича Голицына, для памяти, что покойный его родитель князь Михаилъ Михайловичъ тому училищу основатель. Потомъ Бѣлоградскій архіепископъ Петръ Смѣличъ, прилагая труды о разпространеніи наукъ, дополнилъ Харьковское училище классами французскаго и нѣмецкаго языковъ, математики, геометріи, архитектуры, исторіи и географіи, на что вызвалъ изъ европейскихъ училищъ учителей, выписавъ потребныя къ тѣмъ наукамъ книги и математическіе инструменты; но по отлученіи его 1741 года отъ Бѣлоградской епархіи классъ французского языка, исторіи и математическихъ наукъ оставлены, а отъ инструментовъ только нѣкоторые поврежденные остатки до сихъ временъ дошли. //

63 Сіе оскудѣніе продолжалось до временъ Великія Екатерины. Въ 1765 году, іюля 6 дня въ данной за подписаніемъ Правительствующаго Сената Слободской губерніи губернатору съ губернскою и провинціальными канцеляріями инструкціи собственною ея императорскаго величества рукою написана 20 статья.

«Къ преподаваемымъ нынѣ въ Харьковскомъ коллегіумѣ наукамъ прибавить классъ французскаго и нѣмецкаго языковъ, математики и геометріи и рисованія, а особливо инженерства, артиллеріи и геодезіи, на что и сумма до трехъ тысячъ рублевъ изъ неокладныхъ доходовъ опредѣляется; и у кого тотъ коллегіумъ въ вѣдомствѣ состоитъ, съ тѣмъ губернской канцеляріи о лучшемъ возстановленіи и разпространеніи наукъ, учиня сношеніе употребить общее стараніе».

Сіи наукъ классы 1768 года, февраля 2 дня, при училищномъ коллегіумѣ дѣйствительно открыты и разположены такъ, что прибавленнымъ классамъ быть единственно въ вѣденіи губернскаго правленія, а желающимъ коллегіумскимъ ученикамъ обучаться въ нихъ безъ всякаго платежа; прочіе же ученики въ томъ нынѣ отдѣленномъ училищѣ взносятъ ежегодно умѣренную плату, но неимущіе содержатся и обучаются на всемъ казенномъ содержаніи. Въ 1773 году прибавленъ классъ вокальной и инструментальной музыки, на что въ годъ по 1000 рублевъ опредѣлено.

Нынѣ въ Харьковскомъ коллегіумѣ преподаются науки россійскаго, латинскаго и греческаго языковъ, исторіи и географіи, поэзіи, ораторіи, философіи, богословіи. Ученики вступаютъ въ училище: дѣти дворянскія, священно и церковно-служительскія, такъ и разного званія. Сироты и неимущіе обучаются на казенномъ содержаніи и живутъ въ каменномъ принадлежащемъ къ училищу домѣ, называемомъ сиропитательной домъ.

Въ училищѣ, отъ губернскаго правленія зависящемъ, обучаютъ французскому и нѣмецкому языкамъ, геометріи, геодезіи, фортификаціи, артиллеріи, рисованію, исторіи, географіи, музыкѣ и танцованію.

Въ Харьковѣ всегдашнее почти имѣли пребываніе главнокомандующіе на Украйнѣ генера-//лы съ 1680 году, а воинскія команды безсмѣнныя квартиры. 64

Гербъ города Старой гербъ города Харькова: въ зеленомъ полѣ положенные крестообразно рогъ изобилія съ находящимися въ немъ плодами и цветами и кадуцея, или меркуріевъ жезлъ, изъявляютъ какъ изобиліе окружныхъ сего города странъ, такъ и торговлю, производимую на здѣшнихъ ярмонкахъ. Сіе внесено и во всѣ вновь сочиненные гербы въ верхней части щита въ означеніе того, что тѣ города принадлежать Харьковскому намѣстничеству.

Въ уѣздѣ земли Въ Харьковскомъ непосредственномъ округѣ удобной земли, т. е.

	Десятинъ
пахотной	89 595
сѣнокосу	17 338
лѣсу строев[аго] и дровян[аго] подъ поселеніемъ, огородами, гуменниками и конопляниками	54 950
	3174

Жителей Уѣздныхъ селеній, т. е. слободъ, селъ, деревень и хуторовъ — 85. Въ нихъ жителей разнаго званія мужеска полу — 25 612, женска — 24 417 душъ. А въ городѣ и въ округѣ обоего пола — 60 772 души.

Торговля Въ нѣкоторыхъ Харьковскаго округа слободахъ собираются ярмонки и еженедѣльные торги.

Упражненіе Главный уѣздныхъ жителей промыслъ состоитъ по части въ мѣлочной торговлѣ, въ земледѣліи, разведеніи садовъ и овощныхъ огородовъ, такожъ въ винокуреніи; а скотоводство сразмѣрно количеству полей, пространнаго скотоводства по тѣсноте земли развесть не можно, а наипаче казеннымъ поселянамъ.

УѢЗДНЫЕ ГОРОДА

2. ЧУГУЕВЪ — непривиллегированный, разстояніемъ отъ Харькова въ 34 верстахъ въ восточно-южную сторону. По прожектированному вновь плану выходитъ

	Десятинъ	Саженъ
подъ городъ земли	207	7135 [1]
подъ городской выгонъ	969	2385

Мѣсто положеніе Построенъ при царѣ Іоаннѣ Васильевичѣ [50] и древностію предъ всѣми Харьковскаго намѣстничества городами первенствуетъ. Разположенъ по правую сторону р. Донца, на горѣ, а слободы пригородныя по обѣимъ сторонамъ Донцажъ и рѣчки Чуговки. До поселенія слободскихъ полковъ почитался онъ крайнею защитою внутреннихъ россійскихъ жилищъ отъ татарскихъ набѣговъ. Принадлежалъ Бѣлгородской губерніи съ уѣздомъ до открытія Харьковскаго намѣстничества, и была въ немъ воеводская канцелярія. Вѣ // древнія времена
65 проложены чрезъ Чугуевъ двѣ коммуникаціонныя дороги: 1) называемая по старымъ выписямъ Царегородская [51], ведущая изъ Москвы на бывшую границу въ городокъ Царевъ-Борисовъ, при устьѣ рѣки Оскола, вливающейся въ р. Донецъ, и за рубежъ; 2) изъ Кіева и всей Малой Россіи проходитъ чрезъ Харьковъ, а потомъ чрезъ Чугуевъ въ Изюмъ и проч., о чемъ въ описаніи Харькова упомянуто. Въ Чугуевѣ есть старой земляной валъ со рвомъ; пребываютъ всѣ судебныя правительства и чиновники, кромѣ нижней разправы, учрежденной по способности въ упраздненномъ городѣ Салтовѣ. Казачій Чугуевской полкъ издревлѣ имѣетъ въ семъ городѣ свое поселеніе.

Городскіе промыслы и ремесла Бываетъ одна въ годъ малоторжная ярмонка и еженедѣльно собирается два торга. Главное Чугуева рукодѣліе есть выдѣлка овечьихъ кожъ. Здѣшніе скорняки всѣхъ по Украйнѣ одноремесленниковъ превозходятъ, почему шубы ихъ вычинки дороже покупщики платятъ; шубы шьютъ мужчины и женщины калмыцкимъ рубцемъ. Также тканье гарусныхъ поясовъ, дѣланье сѣделъ и подпругъ Чугуеву относится.

Количество жителей Въ городѣ церквей деревянныхъ — 7, торговыхъ лавокъ — 31, обывательскихъ домовъ — 1726, въ нихъ жителей разнаго чиносостоянія мужеска полу — 4210, женска — 4975 душъ.

Гербъ города Старой Чугуева гербъ: щитъ, раздѣленный на три части, изъ которыхъ въ первой двѣ сабли, положенныя крестообразно въ золотомъ полѣ, во второй въ красномъ полѣ три серебряныя рогатыя луны, а въ третьей — въ серебряномъ полѣ на листѣ [2] висящая виноградная съ листами кисть.

Виноградныя и другіе сады При городѣ есть казенный и нѣсколько обывательскихъ виноградныхъ садовъ. Разведенными садами яблочными и грушевыми какъ городъ, такъ и уѣздъ изобиленъ.

Въ уѣздѣ земли

Въ уѣздѣ удобной земли, т. е.	Десятинъ
пахотной	132 215
сѣнокосу	83 200
строеваго и дровянаго лѣсу	51 100
подъ поселеніемъ, огородами, гуменниками и конопляниками	5941.//

Жителей Уѣздныхъ селеній, т. е. слободъ, селъ, деревень и хуторовъ — 84, жителей разнаго званія мужеска — 28 652, женска — 28 379 душъ; а въ городѣ и уѣздѣ обоего полу — 66 216 душъ. Въ уѣздныхъ многолюдныхъ слободахъ много ярмонокъ и недѣльныхъ торговъ. **66**

3. ВОЛЧАНСКЪ — привиллегированный, разстояніемъ отъ Харькова въ 59 верстахъ въ сѣверо-восточную сторону. По прожектированному вновь плану выходитъ

	Десят.	Сажен.
подъ городъ земли	205	1040
подъ городской выгонъ	1004	2055.

[1] Слід читати 1135, як в описі 1785 р.
[2] на шестѣ

Построенъ 1688 года [52]. Разположен по обѣ стороны рѣчки Волчьей на ровномъ песчаномъ мѣстѣ. Съ начала поселенія назывался онъ Волчьи Воды, и былъ сотенное мѣстечко Харьковской провинціи, а при учрежденіи намѣстничества переименованъ городомъ. Въ немъ 2 деревянныя церкви, присудственныя мѣста, кромѣ нижней разправы, которая въ Салтовѣжъ, торговыхъ деревянныхъ лавокъ — 4. Въ разныя времена года собирается 11 малыхъ ярманокъ и еженедѣльныхъ 2 торга.

Жителей в городѣ

Партикулярныхъ дворовъ — 404, жителей разнаго званія муж.— 1328 душъ, женска — 1327. Жители почти всѣ хлѣбопашцы и скотопитатели.

Гербъ

Гербъ Волчанска: въ голубомъ полѣ бѣгущій волкъ означаетъ имя города.

Въ уѣздѣ земли

Въ уѣздѣ удобной земли, т. е.

	Десятинъ
пахотной	149 902
сѣнокосу	76 820
строеваго и дровянаго лѣсу	49 300
подъ поселеніемъ, огородами, гуменниками и конопляниками	5241.

Жителей

Уѣздныхъ селеній, т. е. слободъ, селъ, деревень и хуторовъ — 111; въ нихъ жителей разного званія мужеска — 32 081, женска — 31 600 душъ; въ городѣ и округѣ обоего пола — 66 336.

Упражненіе

Главный промыслъ уѣздныхъ жителей есть хлѣбопашество и скотоводство. Въ многолюдныхъ уѣздныхъ селеніяхъ собираются ярмонки и еженедѣльные торги.

4. ЗОЛОЧЕВЪ — привиллегированный, разстояніемъ отъ губернскаго города къ сѣверу въ 38 верстахъ. По прожектированному вновь плану подлежитъ

	Десятинъ	Саженъ
подъ усадьбу города земли	278	2022
подъ городской выгонъ	923	2018.

Построенъ 1677 года, расположенъ по обѣ стороны рѣчки Удъ. Въ учрежденіе намѣстничества // переименованъ городомъ изъ мѣстечка.

Въ городѣ жителей

Есть тутъ старой земляной валъ со рвомъ, церквей въ немъ деревянныхъ — 4, уѣздныя судебныя мѣста, партикулярныхъ дворовъ — 996; въ нихъ жителей разного званія муж.— 2474, жен.— 2268 душъ. Бываетъ въ годъ 6 малыхъ ярмонокъ и еженедѣльныхъ по два торга.

Жители большею частію хлѣбопашцы и скотопитатели.

Гербъ

Гербъ Золочева: двѣ дули въ зеленомъ полѣ означаютъ изобиліе оныхъ въ окружныхъ мѣстахъ Золочева.

Въ уѣздѣ земли

Въ уѣздѣ удобной земли, т. е.

	Десятинъ	Саженъ
пахотной	115 389	2314
сѣнокосу	12 500	
строеваго и дровянаго лѣсу	9300	
подъ поселеніемъ, огородами, гуменниками и конопляниками	3522.	

Жителей

Уѣздныхъ селеній, т. е. слободъ, селъ, деревень и хуторовъ всего 66; въ нихъ разнаго званія жителей мужска — 17 576, женска — 17 175 душъ; въ городѣ и уѣздѣ обоего пола — 39 493. Въ уѣздныхъ слободахъ бываютъ также ярмонки и торги въ недѣлѣ.

Упражненіе

Главный поселянскій промыслъ — хлѣбопашество, скотоводство и почасти разведеніе садовъ.

5. ВАЛКИ — привиллегированный, разстояніе отъ губернскаго города въ 48 верстахъ.

По прожектированному вновь плану подлежитъ

	Десят.	Саженъ
подъ усадьбу города земли	209	1500
подъ городской выгонъ	1542	1182.

Построенъ 1694 года [53], разположенъ по обѣ стороны рѣки Мжи. Былъ онъ преждѣ сотеннымъ мѣстечкомъ Харьковскаго полку; съ 1765 года по учрежденіи Слободской Украинской губерніи было въ немъ правленіе коммисарское, а 1780 года переименованъ городомъ. Есть тутъ старой земляной валъ со рвомъ, церквей каменныхъ — 2, деревянныхъ — 3, торговыхъ лавокъ — 6, пребываютъ здѣсъ всѣ уѣздныя правительства.

Городскихъ жителей

Партикулярныхъ домовъ — 1457, въ нихъ жителей разнаго званія муж.— 4609, жен.— 4677 душъ. Бываетъ въ годъ небольшія 4 ярмонки и въ недѣлѣ 2 торга.

Промыслъ и упражненіе

Городскіе жители почасти упражняются въ торговлѣ, а больше, такъ какъ и уѣздные, въ хлѣбопашествѣ, скотоводствѣ и винокуреніи; а разведенными яблочными и грушевыми садами сей уѣздъ предъ всѣми имѣетъ преимущество. //

Сады

Гербъ

68

Гербъ Валокъ: три сливы въ голубомъ полѣ, которыми означается изобиліе древесныхъ плодовъ.

Въ уѣздѣ земли

Въ уѣздѣ удобной земли, т. е.

	Десятинъ	Саженъ
пахотной	120 493	58
сѣнокосу	9829	—
строе[ваго] и дров[яна-го] лѣсу	54 500	—
подъ поселеніемъ, гу-менниками, огородами и коноплян[иками]	6500	—

Людей

Уѣздныхъ селеній, т. е. слободъ, селъ, деревень и хуторовъ — 71; въ нихъ жителей муж.— 21 511, жен.— 20 927 душ; въ городѣ и округѣ обоего пола — 51 724.

6. АХТЫРКА — привиллегированный, разстояніемъ отъ губернскаго города во 105 верстъ.

По прожектированному вновъ плану подлежитъ

	Десят.	Саженъ
подъ поселеніе города земли	643	2050
подъ городской выгонъ	1985	1933.

Точнаго времени построенія сего города не отыскано, но изъ жалованной 1669 года царемъ Алексѣемъ Михайловичемъ грамматы явствуетъ, что онъ построенъ и полкъ населенъ въ то же время, когда и Харьковъ, т. е. около 1653 года [54], ибо въ оной грамматѣ Ахтырскаго полку полковникъ съ старшиною и всѣми людьми, равно какъ и харьковской, за вѣрную службу похвалены и привилегированы.

Мѣстоположеніе

Городъ разположенъ по обѣ стороны рѣчекъ Ахтырки и Гусинца, въ близкомъ разстояніи отъ рѣки Ворскла, на ровномъ, частію болотистомъ мѣстѣ. Есть тутъ старой земляной валъ со рвомъ. Церквей каменныхъ — 2, первая — Соборная, отличной предъ всѣми на Украйнѣ церковными зданіями работы; вторая — приходская Покровская, въ которую много стекается богомольцевъ для поклоненія предъ иконою Богоматери. Въ сей церквѣ иконостасъ и новопостроенная при ней отдѣленно каменная колокольня суть также достопамятная на всей Украйнѣ въ своемъ родѣ рѣдкость.

Деревянныхъ же церквей — 6. Всѣ уѣздныя судебныя мѣста, торговыхъ лавокъ — 64, партикулярныхъ домовъ — 1138, въ нихъ жителей разнаго званія муж.— 6230, жен.— 6558.

Градскихъ жителей

Рукодѣліе

Бываетъ въ годъ четырѣ ярмонки посредственныя, и по два еженедѣльныхъ торга. Главное въ городѣ рукодѣліе состоитъ въ дѣланіи разноцвѣтной гарусной каразеи для исподняго женскаго платья, употребляемаго сельскими малороссіянами вмѣсто юбокъ, которое у нихъ называется плахта. Прясть // шерсть, и, окрасивъ составленными изъ доморослыхъ растеній красками, ткать оную каразею, есть тутъ упражненіе женскаго пола. Ахтырскія плахты развозятся на продажу по всей Украйнѣ.

69

Сады

Ахтырка какъ многолюднѣе, такъ и строеніемъ получше прочихъ здѣшнихъ городовъ. Городъ и уѣздъ изобиленъ вишенными и сливными садами.

Гербъ

Гербъ Ахтырки: въ голубомъ полѣ златый крестъ съ сіяніемъ сверьху, изображающій знаменитость сего города по великому числу приходящихъ богомольцевъ.

Въ уѣздѣ земли

Въ уѣздѣ удобной земли, т. е.

	Десятинъ	Саженъ
пахатной	80 974	532
сѣнокосу	15 000	—
строев[аго] и дров[яна-го] лѣсу	57 600	—
подъ поселеніемъ, гу-менниками, огородами и конопляниками	4650	—

Жителей

Уездныхъ селеній, слободъ, селъ, деревень и хуторовъ — 76, въ нихъ жителей разнаго званія муж.— 23 520, жен.— 23 231 душа; въ городѣ и округѣ обоего полу — 59 539.

7. КРАСНОКУТСКЪ — привиллегированный, разстояніемъ отъ Харькова къ западу въ 89 верстахъ. По прожектированному вновь плану причитается

	Десятинъ	Саженъ
подъ усадьбу города земли	157	1354
подъ городской выгонъ	1022	646.

Построенъ 1666 году [55], разположенъ на косогорѣ правой стороны р. Мерла. Съ начала поселенія былъ онъ сотенное мѣстечко Ахтырскаго полку, потомъ съ 1765 года было въ немъ комиссарское правленіе, въ 1780 году переименованъ городомъ.

Въ городѣ жителей

Есть въ немъ старой земляной валъ со рвомъ, деревянныхъ 5 церквей, судебныя

мѣста, торговыхъ лавокъ — 22, деревянныхъ обывательскихъ домовъ — 801, въ нихъ жителей разного званія муж.— 2472, жен. — 2384 души. Бываетъ ежегодно 4 маловажныя ярмонки и по два въ недѣлѣ торговъ.

Гербъ Гербъ Краснокутска: семъ черешень въ серебряномъ полѣ означаютъ изобиліе сего плода.

Въ уѣздѣ земли Въ уѣздѣ удобной земли, т. е.

	Десятинъ	Саженъ
пахотной	103 335	1907
сѣнокосу	9011	—
строев[аго] и дров[яна-го] лѣсу	26 000	—
подъ поселеніемъ, гуменниками, огородами и коноплян[иками]	3544	— //

70

Жителей Уѣздныхъ селеній: слободъ, селъ, деревень и хуторовъ — 34; въ нихъ разнаго званія жителей муж.— 19376, жен.— 19 290 душъ; въ городѣ и округѣ обоего пола — 43 522.

Промыслъ и упражненіе Въ Краснокутскѣ и уѣздѣ довольно овощныхъ садовъ, а рогатой скотъ здѣсь родится и выростаетъ самой крупной.

8. БОГОДУХОВЪ — привиллегированный, разстояніемъ отъ губернскаго города къ западу въ 56 верстахъ. По прожектированному вновь плану подлежитъ

	Десятинъ	Саженъ
подъ усадьбу города земли	201	190
подъ городской выгонъ	1390	308.

Построенъ 1666 году [56] на правомъ берегу р. Мерла. Съ начала поселенія былъ сотенной городокъ Ахтырскаго полку, потомъ съ 1765 году было въ немъ правленіе коммисарское, 1780 году переименованъ городомъ. Въ немъ земляной валъ со рвомъ, 4 деревянныя церкви,

Городскихъ жителей уѣздныя судебныя мѣста, 26 торговыхъ лавокъ, 1048 партикулярныхъ домовъ, въ нихъ разного званія жителей муж.— 3449, жен.— 3300 душъ. Бываетъ въ годъ 6 малыхъ ярмонокъ и по два еженедѣльныхъ торга. Главное упражненіе жителей есть дѣло кожевенное. Кожевниковъ и чеботарей ни въ одномъ цѣлаго намѣстничества городѣ столько не находится, сколько въ семъ.

Гербъ Гербъ Богодухова: терновое дерево съ плодами въ серебряномъ полѣ означаетъ изобиліе тернослива.

Сады и скотъ Городъ и уѣздъ изобиленъ садами. Рогатый скотъ здѣсь родится хорошій и крупный.

Въ уездѣ земли	Десятинъ	*Въ округѣ земли*
пахотной	118 390	
сѣнокосу	12 000	
строев[аго] и дров[янаго] лѣсу	10 000	
подъ поселеніемъ, огородами гуменниками и коноплян[иками]	7500	

Жителей Уѣздныхъ селеній: слободь, селъ, деревень и хуторовъ — 61; въ нихъ разнаго званія жителей муж.— 20 697, жен.— 20 223 души; въ городѣ и округѣ обоего пола — 47 669.

9. СУМЫ — привиллегированный, разстояніемъ отъ Харькова въ западосѣверную сторону во 175 верстахъ. По прожектированному вновь плану подлежитъ

	Десятинъ	Саженъ
подъ усадьбу города земли	747	763
подъ городской выгонъ	747	1938.

Точнаго времени построенію сего города не // отыскано; но изъ жалованныхъ грамматъ видно, что онъ построенъ въ началѣ поселенія слободскихъ полковъ, т. е. около 1653 году [57]. **71**

Мѣстоположеніе Разположенъ по правую сторону р. Псла и по обоимъ берегамъ рѣчекъ Сумы и Сумки. Съ начала поселенія имѣлъ первенство предъ всѣми слободскими городами, въ старинныхъ грамматахъ какъ городъ Сумы, такъ полковникъ и весь полкъ Сумской предполагаемы были Харьковскому и прочимъ слободскимъ полкамъ и полковникамъ. Учрежденное 1732 года главное слободскихъ полковъ въ воинскихъ и гражданскихъ дѣлахъ правительство подъ названіемъ Слободской коммисіи, имѣло пребывание въ Сумахъ по 1743 годъ.

Въ городѣ земляной валъ со рвомъ, и внутрь его такая же небольшая цитадель, церквей каменныхъ — 2, деревянныхъ — 6, уѣздныя судебныя мѣста и домъ принадлежащій Сумскому легкоконному полку, торговыхъ лавокъ — 40, партикулярныхъ домовъ каменныхъ — 2, деревянныхъ — 1237; они выстроены, также какъ и ахтырскіе, получше другихъ городовъ.

Число жителей Жителей разного званія муж.— 5302, жен.— 5193 души. Ежегодно бываетъ 4 ярмонки и въ недѣлѣ по два торга.

Въ городѣ торговля

Двѣ Сумскія ярмонки: 1) называемая Сборная — на первыхъ недѣляхъ Великаго поста и 2) Введенская — въ постъ Филиповъ, свойственно принадлежатъ къ первой степени ярманокъ. Онѣ изобильны торговлею оптовою; а различествуютъ отъ харьковскихъ въ томъ, что въ Сумахъ больше бываетъ товаровъ иностранныхъ, а въ Харьковѣ превосходнѣе число собственно россійскихъ произведеній.

Обѣ сіи сумскія ярмонки заведены въ самое невыгодное время, весь мартъ и ноябрь въ здѣшнихъ мѣстахъ всегда продолжается грязь и распутица; но привычка, нужда и заведенной торговый оборотъ противоборствуютъ всѣмъ срѣтающимся неудобствамъ и привлекаютъ по бездорожью и въ самую водополь торговцевъ и другихъ людей на сіи торжища. Отъ упомянутыхъ двухъ ярмонокъ всѣ окрестные города принуждены терпѣть стѣсненіе и разстройку внутреннихъ своихъ торговыхъ промысловъ; онѣ упраздняютъ относительный между городами балансъ, поглощая въ два срока года большую часть текущей торговли, которая въ самое лучшее для мелочной
72 по городамъ продажи // торговое время, т. е. чрезъ Великой и Филиповъ посты могла бы продолжаться въ каждомъ городѣ по пропорціи, и въ самыхъ Сумахъ безъ ярмонки, равно какъ и въ другихъ городахъ, городовая торговля совсѣмъ останавливается.

Гербъ города

Старой гербъ города Сумъ: въ серебряномъ полѣ три черныя сумы съ ихъ перевязьми и золотыми пуговицами показываютъ именованіе сего города.

Упражненіе

Городскіе и уѣздные жители упражняются въ хлѣбопашествѣ и винокуреніи.

Въ округѣ земли

Въ уѣздѣ удобной земли

	Десятинъ
пахотной	88 466
сѣнокосу	10 875
строев[аго] и дров[янаго] лѣсу	42 500
подъ поселеніемъ, гуменниками, огородами и конопляниками	10 900.

Жителей

Уѣздныхъ селеній: слободъ, селъ, деревень и хуторовъ — 109. Въ нихъ разнаго званія жителей муж.— 21 491, жен.— 21 325; въ городѣ и уѣздѣ обоего пола — 53 311.

10. МИРОПОЛЬЕ — непривиллегированный, разстояніемъ отъ Харькова во 137 верст въ западо-сѣверную сторону. По прожектированному вновъ плану подлежитъ

	Десятинъ	Саженъ
подъ усадьбу города земли	459	1818
подъ городской выгонъ	522	294.

Точнаго времени построенію его не отыскано [58]. Разположенъ по обѣ стороны р. Псла и рѣчекъ Студенка и Куданы. До 1780 года было въ немъ два рода правительствъ, т. е. воеводская канцелярія съ подсуднымъ уѣздомъ, зависима отъ Бѣлогородской губерніи, а вмѣстѣ сотенное и послѣ сего коммисарское правленіе, зависѣвшее отъ Сумской провинціи, бывшей Слободской Украинской губерніи.

Въ городѣ жильцовъ

Есть тутъ земляной валъ со рвомъ, церквей деревянныхъ — 7, уѣздныя судебныя мѣста, партикулярныхъ домовъ — 837, въ нихъ разного званія жителей муж.— 3225, жен.— 3008 душъ.

Бываетъ ежегодно по три ярмонки и въ недѣлѣ по два торга. Городъ построеніемъ и характеромъ жителей подобенъ прочимъ слободскимъ городамъ.

Гербъ города

Гербъ Мирополья: часть засѣяннаго житомъ поля и положенныя крестообразно двѣ масличныя вѣтви въ серебряномъ полѣ изображаютъ имя сего города.

Упражненіе

Главный промыслъ города и уѣзда хлѣбопашество. //
73

Въ уѣздѣ земли

Въ уѣздѣ удобной земли

	Десятинъ
пахатной	131 490
сѣнокосу	9828
строев[аго] и дров[янаго] лѣсу	21 122
подъ поселеніемъ, огородами, гуменниками и конопляниками	7825.

Людей

Уѣздныхъ селеній: слободъ селъ, деревень и хуторовъ — 95; въ нихъ разного званія жителей муж.— 24 481, жен.— 23 931, душа; въ городѣ и уѣздѣ обоего пола — 54 645.

11. БѢЛОПОЛЬЕ — привиллегированный, разстояніемъ отъ Харькова въ 215 верст. въ западо-сѣверную сторону. По прожектированному вновъ плану

	Десят.	Сажен.
подъ городомъ земли	294	60
подъ городской выгонъ	1232	858.

Построенъ 1672 года [59]. Разположенъ при рѣчкахъ Вирѣ и Крыгѣ. Прежде

былъ сотеннымъ мѣстечкомъ Сумскаго полку, потомъ съ 1765 года было въ немъ комиссарское правленіе до переименованія въ городъ въ 1780 году.

Въ городѣ жителей Есть тутъ земляной валъ со рвомъ, церквей деревянныхъ — 8, торговыхъ лавокъ — 46, партикулярныхъ домовъ — 755. Въ нихъ разнаго званія жителей муж.— 4551, жен.— 4499 душъ.

Бываетъ въ годъ три ярмонки и еженедѣльно два торжка.

Гербъ Гербъ Бѣлополья: три водяныя мѣльницы въ золотомъ полѣ, ибо мѣльницъ въ городѣ и въ окрестности его довольно.

Упражненіе Городскіе и уѣздные жители суть земледѣльцы и винокуренные заводчики.

Въ уѣздѣ земли Въ уѣздѣ удобной земли

	Десятинъ
пахотной	117 212
сѣнокосу	19 821
строев[аго] и дров[янаго] лѣсу	2780
подъ поселеніемъ, огородами, гуменниками и конопляниками	7025.

Число жителей Уѣздныхъ селеній: слободъ, селъ, деревень и хуторовъ, всего — 60; въ нихъ жителей муж.— 21 797, жен.— 21 405 душъ; въ городѣ и уѣздѣ обоего пола — 52 252.

12. ЛЕБЕДИНЪ — привиллегированный, разстояніемъ отъ Харькова 143 верст. въ сѣверо-западную сторону. По прожектированному вновь плану

	Десятинъ	Саженъ
подъ городъ земли	467	80
подъ городской выгонъ	996	1673.

Городскихъ жителей Построенъ послѣ 1653 года, точнаго же времени не отыскано [60]. Разположенъ по обѣ стороны рѣчки // Ольшаны. Прежде было въ немъ сотенное, потомъ съ 1765 году коммисарское правленіе Сумской провінціи; въ 780 году переименованъ городомъ. Въ немъ старой земляной валъ со рвомъ, церквей деревянныхъ — 13, уѣздныя судебныя мѣста, партикулярныхъ домовъ — 1207; въ нихъ жителей муж.— 4433, жен.— 4538 душъ. Бываетъ въ годъ три ярмонки и еженедѣльно по два торжка.

74

Гербъ Гербъ Лебедина: лебедь въ золотомъ полѣ, означающій имя города.

Упражненіе людей Упражненіе городскихъ и уѣздныхъ жителей — земледѣліе, скотоводство и винокуреніе.

Въ уѣздѣ земли Въ уѣздѣ удобной земли

	Десятинъ	Саженъ
пахатной	73 284	1542
сѣнокосу	21 333	—
строев[аго] и дров[янаго] лѣсу	34 583	—
подъ поселеніемъ, огородами, гуменниками и конопляниками	8922	—

Людей Уѣздныхъ селеній: слободъ, селъ, деревень и хуторовъ, всего — 91; въ нихъ жител[ей] муж.— 18 384, жен.— 17 991 душа; а всего въ городѣ и уѣздѣ обоего пола — 45346.

13. НЕДРИГАЙЛОВЪ — привиллегированный, разстояніемъ отъ Харькова во 190 верст, въ сѣверо-западную сторону.

По прожектированному вновь плану подлежитъ

	Десятинъ	Саженъ
подъ городъ земли	265	540
подъ городской выгонъ	1041	2273.

Построенъ тожъ послѣ 1653 года [61], но точно когда, не извѣстно. Разположенъ на лѣвомъ берегу рѣки Сулы и по обѣимъ сторонамъ рѣчекъ Тванки и Недригайловки. Прежде былъ войсковымъ сотеннымъ мѣстечкомъ, въ 780 году переименованъ городомъ.

Город[скихъ] жителей Въ немъ 2 деревянныя церкви, присутственныя мѣста, партикулярныхъ домовъ — 494, въ нихъ разнаго званія жителей муж.— 1932, жен.— 1882 души. Ярмонки не заведено здѣсь ни одной, а бываетъ еженедѣльно по два торга.

Гербъ Гербъ Недригайлова: восемъ черныхъ сливъ въ золотомъ полѣ означаютъ ихъ изобиліе.

Разведеніе табаку Упражненіе жителей городскихъ и уѣздныхъ состоитъ въ хлѣбопашествѣ и скотоводствѣ, а кромѣ сего разведена въ семь уѣздѣ въ довольномъ количествѣ плантація табаку, которымъ отправляется торговля въ разныя мѣста и за границу. //

75

Въ уѣздѣ земли Въ уѣздѣ удобной земли

	Десятинъ
пахатной	130 245
сѣнокосу	20 020
строев[аго] и дров[янаго] лѣсу	3250
подъ поселеніемъ, огородами, гуменниками и конопляниками	7525.

Людей Уѣздныхъ селеній: слободъ, селъ, деревень и хуторовъ — 63. Въ нихъ жителей муж.— 25 793, жен.— 25 039 душъ. Въ городѣ и округѣ обоего пола — 54 646.

14. ХОТЬМЫШСКЪ — непривиллегированный, разстояніемъ отъ Харькова въ 73 верст. въ сѣверную сторону.

По прожектированному вновь плану подлежитъ

	Десят.	Сажен.
подъ усадьбу города земли	244	1856
подъ городской выгонъ	591	782.

Построенъ при царѣ Михаилѣ Ѳеодоровичѣ во время построенія крѣпостей и городовъ по Бѣлгородской чертѣ около 1630 года [62]. Разположенъ на крутомъ косогорѣ по правую сторону рѣки Ворскла, между рѣчекъ Рогозянки и Мѣловатого Колодезя. Со времени построенія была въ немъ воеводская канцелярія, которая съ бывшимъ Хотьмышскимъ уѣздомъ состояла въ непосредственномъ вѣдѣніи Бѣлогородской губерніи до 1780 года. Есть тутъ старой земляной валъ со рвомъ, 3 деревянныя церкви, уѣздныя судебныя мѣста, партикулярныхъ домовъ 260, въ нихъ жителей разнаго званія муж.— 840, жен.— 838 душъ.

Изъ старыхъ книгъ въ архивѣ явствуетъ, что Хотьмышскъ былъ многолюденъ, было въ немъ довольно торговыхъ лавокъ, окладныхъ оброками, но со времени поселенія въ уѣздѣ его многолюдныхъ подданическихъ слободъ, всѣ торги и промыслы перемѣщены изъ города въ оныя слободы заведеніемъ ярмонокъ и еженедѣльныхъ торговъ; а городскіе жители отъ притѣсняющей скудости и другихъ причинъ, оставивъ городъ, разошлись въ разныя деревни на хлѣбопашество. Городъ понынѣ представляетъ запустѣлое урочище въ остаткахъ жилыхъ усадебъ, поростшихъ крапивою и другими оставленнымъ жилищамъ свойственными растеніями.

Упражненіе людей Городскіе жители, равно какъ и уѣздные, упражняются въ хлѣбопашествѣ и пчеловодствѣ. Собирается еще и нынѣ въ Хотьмышскѣ три малыя ярмонки, но текущей торговли нѣтъ никакой; въ подсудныхъ ему слободахъ вся торговля цѣлаго уѣзда. //

76 *Гербъ города* Гербъ Хотьмышска: золотой плугъ въ черномъ полѣ, означающій изобильныя въ окрестностяхъ его поля.

Въ уѣздѣ удобной земли, т. е.

	Десятинъ	Саженъ
пахатной	169 219	1961
сѣнокосу	6715	1600
строев[аго] и дров[яна-го] лѣсу	13 983	800
подъ поселеніемъ, огородами, гуменниками и конопляниками	7470	2000.

Уѣздныхъ селеній: слободъ, селъ, деревень и хуторовъ — 92. Въ нихъ жителей разного званія муж.— 29 291, жен.— 27 567 душъ. Въ городѣ и округѣ обоего пола — 58 536.

15. ИЗЮМЪ — привиллегированный, разстояніемъ отъ Харькова во 111 верст. въ восточно-южную сторону.

По прожектированному вновь плану

	Десятин.	Сажен.
подъ усадьбу города земли	72	854
подъ городской выгонъ	2360	205.

Построенъ въ царствованіе царя Ѳеодора Алексѣевича харьковскимъ полковникомъ Григоріемъ Донцемъ 1681 года [63]. Разположенъ по обѣ стороны Сѣверскаго Донца и рѣчки Мокраго Изюмца.

Почитался сей городъ главною преградою, защищавшею слободскіе полки отъ татарскихъ набѣговъ. Въ немъ на горѣ земляная крѣпость съ сухимъ рвомъ, при ней комендантъ съ прикомандированнымъ изъ Кіева пѣхотнымъ и артиллерійскимъ отрядами; цитадель снабдѣна артиллерійскими орудіями и припасами съ нужнымъ для содержанія ихъ деревяннымъ строеніемъ; пребываютъ здѣсь уѣздныя судебныя мѣста, кромѣ нижней разправы, учрежденной въ мѣстечкѣ Балаклеѣ. Соборная каменная церковь, построенная повелѣніемъ государя императора Петра I. Приходскихъ церквей деревянныхъ — 3, торговыхъ лавокъ — 24, партикулярныхъ домовъ — 718, жителей разного званія муж.— 2177, жен.— 2071 душа. Городъ въ сношеніи съ другими городами выстроенъ правильнѣе и получше. Въ прежнія времена былъ онъ самой многолюдной изъ слободскихъ городовъ. Уменьшеніе жильцовъ возпослѣдовало отъ моровой заразы [64], а кромѣ того и другія причины принуждали жителей, оставивъ //

[1] сілезьких

Изюмъ, переселиться въ иныя мѣста. Изъ Изюма прежде по рѣкѣ Донцу было способное судоходство. Во время продолжавшейся отъ 1736 до 1739 года съ Оттоманскою Портою войны [65] отсюда на байдарахъ люди, провіантъ и другія надобности на устьѣ р. Дона поставляемы были. Прежде же Изюма имѣли суда водяной ходъ по Донцу изъ мѣстечка Зміева, разстояніемъ отъ Харькова въ 40 верстахъ, а до того изъ самого Бѣлагорода и пониже онаго изъ Масловой пристани; но нынѣ выше и ниже Изюма на р. Донцѣ построенныя мѣльничныя плотины возвысили и засорили дно рѣки, а берега покрыли водою, и потому судоходству быть не способно

Упражненіе людей Главное упражненіе городскихъ и уѣздныхъ жителей скотоводство съ пропорціею хлѣбопашества; заводами лошадей, рогатого скота и наипаче овецъ Изюмскій уѣздъ предъ всѣми первенствуетъ. Здѣсь заведены заводы шилезских [1] овецъ.

Гербъ города Гербъ Изюма: въ золотомъ полѣ три виноградныя лозы съ плодомъ показуютъ именованіе города, и что плодъ сей въ окрестностяхъ его родится.

Въ уѣздѣ удобной земли

	Десятинъ
пахотной	204 679
сѣнокосу	74 500
строеваго и дровянаго лѣсу	37 500
подъ поселеніемъ, огородами, гумениками и конопляниками	3421.

Уѣздныхъ селеній: слободъ, селъ, деревень и хуторовъ — 79. Въ нихъ жителей муж.— 19 602, жен.— 18 951 душа. Въ городѣ и округѣ обоего пола — 42 801.

Во многихъ изъ сихъ уѣздовъ немало есть слободъ, какъ-то: Краснополье, Мижиричь, Боромля, Змѣевъ, Печенѣги, Салтовъ и проч., могущихъ въ разсужденіи изряднаго строенія, многолюдства, обширности ярмонокъ, торговъ съ городами многими равняться.

Во всемъ намѣстничествѣ удобной земли:

	Десятинъ	Саженъ
1. Подъ усадьбу пятнадцати городовъ	5091	882
2. Подъ выгоны ихъ	17 123	527
3. Подъ уѣздными поселеніями, огородами, гумениками и коноплян	93 160	2000 //
4. Пахатнаго поля	1 674 988	1414
5. Сѣнокосу	549 493	1600
6. Строеваго и дровянаго лѣсу, собственно казнѣ, городамъ, казеннымъ селеніямъ и частнымъ владѣльцамъ принадлежащаго	468 468	800
Итого	2 808 326	23
Неудобной земли	143 293	163
Всего удобной и неудобной	2 951 619	186

Въ пятнадцати цѣлаго намѣстничества уѣздахъ большихъ и меньшихъ селеній, т. е. слободъ селъ, деревень и хуторовъ — всего 1117.

Во всѣхъ городахъ и уѣздныхъ селеніяхъ жителей:

	Муж.	Жен.
1. Духовенства	5489	5523
2. Купечества	462	293
3. Мѣщанства	3277	3182
4. Цѣховыхъ	4883	4944
5. Отставныхъ нижнихъ чиновъ	2274	2501
6. Легкоконныхъ козаковъ	2549	3276
7. Однодворцевъ	37 821	38 498
8. Войсковыхъ казенныхъ обывателей	136 440	135 312
9. Иностранцевъ	258	151
10. Экономическихъ подданныхъ черкасъ	6392	6176
11. Дворцовыхъ черкасъ	1338	1307
12. Выморочныхъ черкасъ	761	674
13. Приписныхъ къ суконной фабрикѣ	8735	8697
14. Помѣщичьихъ подданныхъ черкасъ	177 217	170 621
15. Экономическихъ крестьянъ	1313	1265
16. Выморочныхъ крестьянъ	2	—
17. Приписныхъ къ фабрикѣ суконной	239	246
18. Помѣщичьихъ крестьянъ	10 319	10 491
19. Цыганъ	451	368
20. Нищихъ	2213	849
Итого	402 434	394 374 //

Не собрано вѣдомостей о количествѣ:

1. Служащихъ и неслужащихъ дворянъ и ихъ дѣтей.
2. Прежнихъ службъ старшинъ и ихъ дѣтей.
3. Безпомѣстныхъ чиновных и ихъ дѣтей.
4. Чиновных, выслужившихся изъ подушнаго окладу и ихъ дѣтей, рожденныхъ со времени вступленія въ оберъ — офицерскіе чины.
5. Приказныхъ служителей и ихъ дѣтей.
6. Служащихъ въ городовыхъ воинскихъ командахъ и ихъ дѣтей.

Сіе невыполненіе послѣдовало за неокончаніемъ дворянскою коммисіею разсмотрѣнія по доказательствамъ о дворянахъ и ихъ дѣтяхъ.

ТАБЛИЦА

ХАРЬКОВСКАГО НАМѢСТНИЧЕСТВА

РАЗСТОЯНІЕ УѢЗДНЫХЪ ГОРОДОВЪ МЕЖДУ СОБОЮ, СКОЛЬКО ОТЪ КАЖДОГО И ДО КАКОГО МѢСТА ВЕРСТЪ

Изюмъ														
77	Чугуевъ													
140	60	Волчанскъ												
111	34	59	Харьковъ											
170	93	118	59	Богодуховъ										
216	139	164	105	46	Ахтырка									
254	177	202	143	84	38	Лебединъ								
301	224	249	190	131	85	47	Недригайловъ							
326	249	274	215	156	110	94	47	Бѣлополье						
286	209	234	175	116	70	64	64	40	Сумы					
248	171	196	137	161	115	109	109	95	45	Миропольe				
184	107	132	73	70	75	113	157	120	107	62	Хотьмышскъ			
149	72	97	38	35	81	119	166	192	142	97	35	Золочевъ		
159	82	107	48	50	76	114	161	186	146	158	96	61	Валки	
200	132	148	89	25	35	73	120	145	105	150	95	60	41	Краснокутскъ

КОНЕЦЪ

Топографическое описанїе Харковскому намѣстничеству

ТОПОГРАФІЧНИЙ ОПИС ХАРКІВСЬКОГО НАМІСНИЦТВА 1785 року

Получено 3 сент. 1785 года[66]

1в

ТОПОГРАФИЧЕСКОЕ ОПИСАНІЕ ХАРКОВСКОМУ НАМѢСТНИЧЕСТВУ

1-я часть

О НАМѢСТНИЧЕСТВѢ ВООБЩЕ

1-е. Между которыхъ градусовъ широты и долготы имѣетъ свое положеніе? Естли сіе неизвѣстно, то на сколько верстъ въ длину и ширину простирается и съ которой въ которую сторону?

На 1-е. Харковское намѣстничество между которыхъ градусов широты и долготы имѣетъ свое положеніе, хотя по неучиненію астрономическаго наблюденія достовѣрно означить не возможно, по генеральной однако картѣ Россійской имперіи видно: долгота онаго простирается отъ 52-*х* градусовъ 22 минутъ до 56 градусовъ и 30 минутъ, а широта — отъ 49 градусовъ до 51-го и 35 минутъ, а по естественному положенію въ длину простирается, съ востока на западъ, отъ границы въ Волчанскомъ округѣ съ Воронежскимъ намѣстничествомъ до границы же въ Недригайловскомъ округѣ съ Черниговскимъ намѣстничествомъ, на 290 верс*т*, а въ ширину, съ сѣвера на югъ, отъ границы въ Бѣлополском округѣ съ Курским намѣстничеством до границы жъ въ Изюмском округѣ съ Екатеринославским намѣстничеством, на 350 верстъ.

2-е. Съ какими намѣстничествами или иностранными государствами смежно? И съ которой именно стороны къ которому граничитъ?

На 2-е. Отъ сѣвера — съ Курскимъ, отъ запада — съ Новгородско-Сѣверскимъ и Черниговскимъ, отъ юга — съ Екатеринославскимъ, отъ востока — съ Воронежским намѣстничествами

3-е. Когда открыто?

На 3-е. Открыто 1780 года, сентября 29 дня.

4-е. На сколько раздѣляется округъ или уѣздовъ?

На 4-е. На 15 — Харковской, Чугуевской, Золочевской, Валковской, Волчанской, Ахтырской, Краснокутской, Богодуховской, Сумской, Миропольской, Бѣлопольской, Лебединской, Недригайловской, Хотьмыжской и Изюмской.

5-е. Изъ какихъ прежде бывшихъ уѣздовъ оные составлены?

На 5-е. Округи помянутыхъ городовъ при открытіи намѣстничества составлены изъ прежде бывшихъ следующих уѣздовъ: //

1-й. Харковской округъ изъ уѣздовъ частно 2

	Число душъ
Харковского изъ	21 889
Чугуевского	1040
Изюмского	531
Азовской губерніи	184
Бѣлагородского	744
Салтовскаго	594
Итого изъ	24 982

2-й. Чугуевской изъ уѣздовъ частно:

Чугуевскаго изъ	5552
Салтовскаго	3231
Харковскаго	3614
Изюмскаго	12 221
Бѣлогородского	36
Итого изъ	24 654

3-й. Волчанской изъ уѣздовъ частно:

Волчанскаго изъ	1151
Харковскаго	2196
Бѣлагородскаго	17 143

	Число душъ
Салтовскаго	3600
Короченскаго	1968
Итого изъ	26 058

4-й. Золочевской изъ уѣздовъ частно:

Золочевскаго изъ	2295
Харковскаго	15 616
Бѣлагородскаго	5534
Итого изъ	23 445

5-й. Валковской изъ уѣздовъ частно:

Валковскаго изъ	4147
Харковскаго	14 124
Ахтырскаго	3307
Бѣлагородскаго	105
Чугуевскаго	9
Итого изъ	21 692 //

3 6-й. Ахтырской изъ уѣздовъ частно:

Ахтырскаго изъ	19 928
Алешанскаго	2571
Волновскаго	2362
Бѣлагородскаго	14
Итого изъ	24 875

7-й. Краснокутской изъ уѣздовъ частно:

Краснокутскаго изъ	2200
Ахтырскаго	18 411
Бѣлагородскаго	24
Итого изъ	20 635

8-й. Богодуховской изъ уѣздовъ частно:

Богодуховскаго изъ	3304
Ахтырскаго	8468
Волновскаго	9307
Харковскаго	217
Итого изъ	21 296

9-й. Сумской изъ уѣздовъ частно:

Сумскаго изъ	24 877
Миропольскаго	3
Итого изъ	24 880

10-й. Миропольской изъ уѣздовъ частно:

Сумскаго изъ	17 053
Миропольскаго	1288
Хотьмыжскаго	2522
Путивльскаго	673
Судженскаго	314
Бѣлагородскаго	57
Итого изъ	21 914

11-й. Бѣлопольской изъ уѣздовъ частно:

Бѣлопольскаго изъ	4102
Сумскаго	8515
Путивльскаго	11 053
Итого изъ	23 670 //

Число душъ

12-й. Лебединской изъ уѣздовъ частно: 4

Лебединскаго изъ	3860
Сумскаго	12 412
Алешанскаго	1784
Путивльскаго	116
Итого изъ	20 898

13-й. Недригайловской изъ уѣздовъ частно:

Недригайловскаго изъ	1485
Путивльскаго	12 522
Сумскаго	8176
Итого изъ	22 183

14-й. Хотьмыжской изъ уѣздовъ частно:

Хотьмыжскаго изъ	24 069
Сумскаго	883
Миропольскаго	2
Итого изъ	24 954

15-й. Изюмской изъ уѣздовъ частно:

Изюмскаго изъ	22 628
Чугуевскаго	10
Бѣлагородскаго	149
Итого изъ	22 787

Всѣго при открытіи Харковское намѣстничество составилось изъ 348 923 душъ; нынѣ жъ въ нем какъ по переводѣ душъ изъ оного въ разныя губернїи, а изъ другихъ къ нему по причисленїи такъ и по бывшей четвертой ревизїи состоитъ мужеска пола — 403 364, женска — 394 374 души.

6-е. Какїе города при семъ случаѣ вновъ учреждены? Какъ они прежде именовались, и єсть ли такіе города, кои оставлены безъ округъ по неспособности ихъ мѣстоположенїя изъ провинцїальныхъ или воеводскихъ?

На 6-е. Изъ выше упомянутыхъ городовъ вновъ учреждены изъ мѣстечекъ бывшей Слободской губурнїи тѣхъ же названїй Волчанскъ, Золочевъ, Валки, Краснокутскъ, Богодуховъ, Мирополье, Бѣлополье, Лебединъ и Недригайловъ; а по неспособности безъ округъ оставлены воеводскїе города Волной и Салтовъ. //

7-е. Какое имѣетъ во обще мѣстоположенїе, 5
гористое или ровное, и какой больше грунтъ земли, сухой или влажной, черноземной или пѣсчаной, или глинистой?

На 7-е. Мѣстоположенїе во обще въ целомъ намѣстничествѣ ровное, а отъ части гористое, и тѣ горы составляютъ только берега при рѣкахъ и оврагахъ. Грунтъ земли по большой части сухой черноземной, мѣстами же съ иломъ, а индѣ, особливо при рѣкахъ, пѣсчаной или съ супѣсью.

8-е. Есть ли такіе горы, кои бы отъ обыкновенныхъ чемъ ни есть отличалися, то есть своею высотою, образомъ своего сложенія или содержаніемъ въ себѣ металловъ и минераловъ?

На 8-е. Горъ отличной высоты нѣтъ, но [малыя] мѣловыя изъ обыкновенного мѣлу и камня мѣловаго; о внутренности жъ ихъ и въ нихъ металловъ и минераловъ єщє не извѣстно.

9-е. Въ какихъ уѣздахъ имѣются лѣса и какихъ родовъ деревья оные составляютъ, на сколько верстъ простираются и близъ какихъ рѣкъ?

На 9-е. Смотря по качеству или по грунту земли и разстояніе имѣютъ лѣса въ здѣшней губерніи въ нагорной, а другія въ низовой сторонѣ. Въ нагорной сторонѣ грунтъ земли состоитъ изъ одного чернозему съ глиною и пѣскомъ смешаннаго. На такихъ мѣстахъ больше растетъ чернолѣсье, то есть дубъ, кленъ, ясенъ, липа, илимъ, вязъ, осина, ива и нѣкоторыя кустарники изъ родючаго жъ дерева: орѣшникъ лѣщиновой, яблони и груши въ великомъ изобиліи. Въ низовой же сторонѣ при рѣкахъ, а найпаче поближе къ устьямъ, поверхность земли болотиста и частію пѣсчана. Въ такихъ мѣстахъ растетъ ольха, рокита, береза, осокоръ и сосна. Изъ меньшихъ же родючихъ деревъ находится черемуха, калина и бузина, а смородины и малины, кромѣ садовъ, очень мало. Терновыя жъ кустарники какъ при лѣсахъ, такъ и въ поляхъ довольно мѣстъ объемлютъ. Лѣсъ по сему намѣстничеству разсѣялся тремя поростьми или полосами, которыя отъ береговъ рѣчныхъ вверхъ къ хребтамъ простираются, разстояніемъ отъ пяти до десяти верстъ. А отъ сихъ полосъ въ верхъ по берегамъ впадающихъ рѣчекъ также лѣсныя полосы мѣстами до тритцати верстъ продолжаются. //

6 1-й лѣсъ съ правой стороны рѣки Донца, начинаясь отъ границы съ Курскимъ намѣстничествомъ въ Бѣлогородскомъ округѣ, лежитъ одною грядою чрезъ Волчанской, Чугуевской и Изюмской округи до границы жъ съ Екатеринославскимъ намѣстничествомъ въ Славянскомъ уѣздѣ.

Отъ сей гряды въ верхъ на правую сторону впадающихъ въ Донецъ рѣчекъ Удъ, Мжи, Харкова, Лопани и Мерефы берега и хребты покрытыє лѣсомъ состоятъ въ Чугуевскомъ, Харковскомъ, Валковскомъ и частію въ Золочевскомъ округахъ. Съ лѣвой же стороны впадающихъ въ Донецъ рѣчекъ Кореня, Коречи и Нежеголи правыя берега, поросшія такъ же лѣсомъ, состоятъ въ Волчанскомъ округѣ.

II-й лѣсъ съ правой стороны рѣки Ворскла простирается полосою чрезъ Хотьмыжской, Богодуховской, Ахтырской и Краснокутской уѣзды. Отъ сей полосы съ правой стороны въ верхъ по берегамъ рѣчки Ворсклицы лежитъ лѣсная поросль въ Хотьмыжскомъ и Богодуховскомъ округахъ. Съ лѣвой стороны Ворскла правой берегъ рѣчки Мерла такъ же покрытъ лѣсомъ въ Богодуховскомъ и Краснокутскомъ уѣздахъ.

III-й лѣсъ по берегамъ рѣки Псла съ лѣсными отвершками простирается чрезъ Миропольской, Сумской и Лебединской округи.

Въ Недригайловскомъ и Бѣлопольскомъ округахъ лѣсныя дачи состоятъ изъ буєраковъ и рощей, а частію и по берегамъ рѣчекъ въ маломъ количествѣ. // Да сверхъ того два 7
казенныя лѣса, имеющія въ себѣ деревья: дубъ, берестъ, ясенъ, осину, кленъ и липу. Изъ нихъ первой въ Волчанскомъ округѣ по рѣкѣ Донцу, при єкономическомъ селѣ Старицѣ, въ длину — на восемъ, а поперекъ — на шесть верстъ. Последний въ Богодуховскомъ округѣ при бывшем городѣ, что нынѣ село Вольное, всѣго на одинатцать десятинъ.

Всѣго состоитъ лѣсу строеваго и дровяннаго какъ казеннаго, такъ и разныхъ владѣльцовъ въ уѣздахъ, а имянно:

		Десятины
Харковскомъ	на	54 950
Чугуевскомъ	на	51 100
Волчанскомъ	на	49 300
Золочевскомъ	на	9300
Валковскомъ	на	54 500
Ахтырскомъ	на	57 600
Краснокутскомъ	на	26 000
Богодуховскомъ	на	10 000
Сумскомъ	на	42 500
Миропольскомъ	на	21 122
Бѣлопольскомъ	на	2780
Лебединскомъ	на	34 583
Недригайловскомъ	на	3250
Хотьмыжскомъ	на	13 983 [1]—800 саженъ[—1]
Изюмскомъ	на	37 500
Итого		468 468 десятинъ 800 саженъ.

10-е. Какія есть болота и степи примѣчанія заслуживающія?

На 10-е. Достойныхъ примѣчанія болотъ и степей нѣтъ.

11-е. Какія знатныя рѣки чрезъ намѣстничество протекаютъ? Съ описаніемъ ихъ широты и глубины по разнымъ мѣстамъ, качества ихъ водъ, плаванія по нихъ, пороговъ и мѣлей, препятствующих оному, пристаней и перевозовъ; и, приурочивъ вершины тѣхъ рѣкъ, то

[1—1] *Дописано над рядком.*

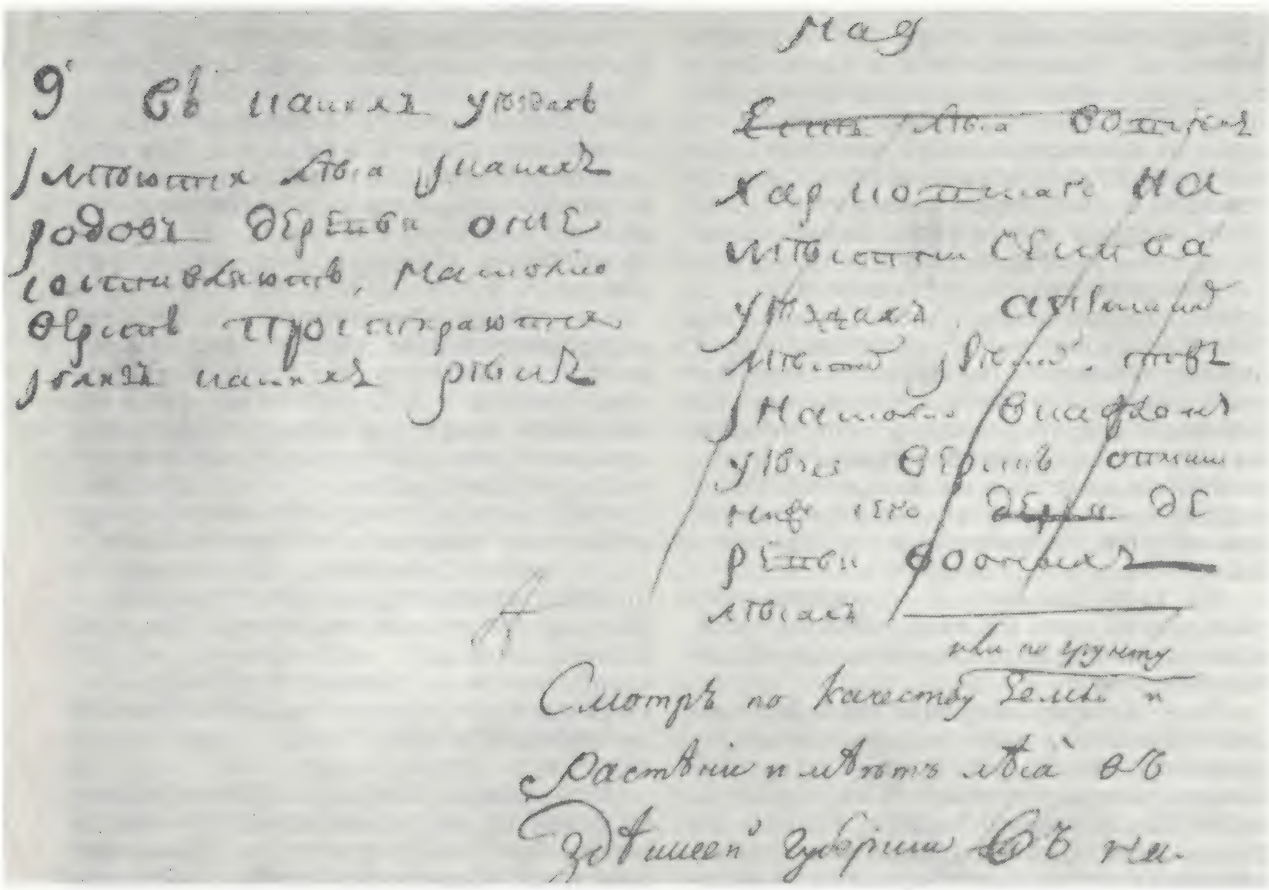

Аркуш чорнового варіанту опису Харківського намісництва 1785 р.

єсть означивъ именно откуда онѣ изтекаютъ (изъ озера, болота или горы) и близъ какого
8 города, села или // деревни, такъ же въ какую рѣку впадаютъ, и гдѣ именно, мимо какихъ городовъ или знатныхъ селъ протекаютъ, какая сторона у тѣхъ рѣкъ нагорная и какая луговая, на сколько верстъ теченіе свое простираютъ, какихъ родовъ рыбы въ себѣ содержатъ, какія рѣки въ нихъ впадаютъ, и не переменяютъ ли онѣ по соединеніи своемъ съ другими рѣками названія своего, съ которыхъ именно мѣстъ становятся судоходными и проч. Все сіе разумеѣтся о большихъ и посредственныхъ рѣкахъ, кои чрезъ все намѣстничество или чрезъ немалую часть оного протекают; малыхъ же рѣчекъ довольно приурочить только вершины и устья и на сколько примеромъ верстъ теченіе имеютъ, такъ же означить ежели єсть въ нихъ рыбы отмѣнныя отъ обыкновенных.

На 11-е. Большихъ и посредственныхъ рѣкъ, кои бъ чрезъ всѣ намѣстничество протекали, также и судоходныхъ нѣтъ. Знатнѣйшими почитаются:

1-я — Харковъ. Вершина оной Харьковскаго намѣстничества, Золочевской округи, отъ деревни Болдыревки. Теченіе излучисто на пятьдесятъ пять верстъ имѣетъ по Харковскому [1]—уѣзду до города—[1] Харкова, гдѣ впала въ рѣку Лопань. Глубина оной рѣки въ мелкихъ мѣстахъ въ сухое время четверть аршина, а весною болѣе аршина, ширина, въ сухое время — на пять, а въ вешнее — до пятидесяти саженъ.

2-я — Лопань. Вершина оной — той же Золочевской округи отъ деревни Лопани. Теченіе имѣетъ до города Харкова шестьдесятъ пять, а отъ него со вливающєюся въ неѣ рѣкою Харковомъ Харковской округи до села Филиповки — шесть, итого семьдесятъ одну версту, гдѣ впала въ рѣку Уды. Глубина и ширина той рѣки бываетъ, какъ и въ рѣкѣ Харковѣ.

3-я — Уда. Выходитъ Курскаго намѣстничества из Бѣлагородскаго уѣзда и протекаетъ чрезъ Золочевскую и Харковскую округи на сто восемьнадцать верстъ въ Чугуевской уѣздъ, гдѣ впала въ рѣку Сѣверной Донецъ. Глубина оной по соединєніи съ рѣкою Лопанью въ самыхь мѣлкихъ мѣстахъ бываетъ полъаршина, а ширина — десять саженъ.

4-я рѣка — Сѣверной Донєцъ [67]. Выходитъ изъ того жъ Бѣлогородскаго уѣзда и протекаетъ сего намѣстничества чрезъ Волчанскую, Чугуєвскую и Изюмскую округи на триста верстъ, и, истекая въ Екатеринославское намѣстничество, впадаетъ тамъ въ рѣку Донъ. Глубина оной ниже города Изюма // въ 9
самыхъ мелкихъ мѣстахъ въ лѣтнее время бываетъ на два аршина, а широта — на пятьдесятъ саженъ.

5-я рѣка — Ворскла. Выходитъ Курскаго намѣстничества изъ Богатинскаго уѣзда и протекаетъ сего намѣстничества чрезъ Хотмыжской, Богодуховской и Ахтырской уѣзды на сто пятьдесятъ верстъ, и входитъ въ Екатеринославское намѣстничество. Глубина оной рѣки бываетъ въ самое жаркое лѣтнѣе время въ мелкихъ мѣстахъ полъаршина, а ширина, кромѣ болотъ окружающая оную, тритцать саженъ.

6-я — Псїолъ. Выходитъ того жъ Курскаго намѣстничества выше города Обояни и протекаетъ сего намѣстничества чрезъ Миропольскую, Сумскую и Лєбединскую округи на сто пятьдесятъ верстъ, // а впадаетъ Екатерино- 10
славскаго намѣстничества верстахъ въ дватцати отъ города Кременчуга въ рѣку Днѣпръ. Глубина оной въ самыхъ мѣлкихъ местахъ полъаршина, ширина — пятьдесятъ саженъ.

7-я рѣка — Сула, выходя изъ Лебединскаго округа, протекаетъ чрезъ Недригайловской уѣздъ на пятьдесятъ пять верстъ и впадаетъ Екатеринославскаго намѣстничества недалеко отъ мѣстечка Чегринъ Дубровы въ рѣку Днѣпръ. Въ самыхъ мѣлкихъ мѣстахъ въ лѣтнее [1]—жаркое—[1] время вовсе пересыхаетъ.

8-я — Осколъ. Выходитъ Воронежскаго намѣстничества изъ Купенской округи, теченіе имѣетъ сего намѣстничества по Изюмской округѣ на дватцать двѣ версты и впадаетъ ниже города Изюма, въ 13 верстахъ въ рѣку Сѣвєрской Донєцъ. Глубина оной рѣки въ Изюмской округѣ въ самыхъ мелкихъ мѣстах въ жаркое лѣтнее время на полъаршина, а ширина — на 40 сажень.

12-е. Есть ли достойнопримѣчательныя озера, въ разсужденіи их величины или другихъ какихъ обстоятельствъ, сколь они велики и какія въ нихъ рѣки впадаютъ или изъ нихъ выходятъ, такъ же и какія рыбы въ нихъ находятся? Не имѣютъ ли они періодическаго прибавленія, избавленія водъ, и нѣтъ ли въ нихъ пучинъ?

На 12-е. Достойнопримѣчательных озеръ въ сей губернїи нѣтъ, а есть обыкновенныя небольшїе озера и изъ нихъ въ Изюмскомъ округѣ Лиманъ, при слободѣ Лиманѣ (окружности имѣетъ не болѣе шестьнатцати верстъ), въ которыхъ рыба: лины, караси, плотва, щука и протчая мѣлкая. // 11

13-е. Нѣтъ ли где минеральныхъ водъ и какіе онѣ?

[1]—[1] *Написано замість витертого тексту.*

На 13-е. Есть ли гдѣ минеральныя воды, еще неизвѣстно; да и быть имъ, соображая мѣстоположеніе, не уповательно.

14-е. Каковъ климатъ и въ разсужденіи мѣстоположенія какія въ воздухѣ бываютъ перемѣны?

На 14-е. Климатъ умеренной, а къ южной части намѣстничества болѣе тепелъ. Ветры въ сихъ мѣстахъ: 1-е — отъ Зюйда, съ Чернаго моря восходящій, наполняетъ атмосферу влажною теплотою; 2-е — отъ Зюйдъ-Веста — тепелъ и сухъ; 3-е — отъ Веста вѣетъ самый благорастворенный; 4-е — отъ Нордъ-Веста наводитъ холодную влажность; 5-е — отъ Норда приноситъ снѣжныя тучи; 6-е — отъ Нордъ-Оста дуетъ сухой, но самой холодной и проницательный; 7-е — отъ Оста вѣющій — сухой; 8-е — отъ Зюйдъ-Оста — умеренно сухъ и прохладенъ. Части года чрезъ несколько лѣтъ случаются сами себѣ въ качествахъ неравны или противны: иногда чрезъ вѣсь генваръ и февраль продолжается дождливая погода, а того жъ года въ апрелѣ и маіе мѣсяцахъ — холодные вѣтры съ морозами.

15-е. Почтовыя дороги откуда, чрезъ какія мѣста лѣжатъ, и на какомъ содержаніи лошади?

На 15-е. Почтовыя дороги: 1-я — изъ Харкова въ Бѣлгородъ, откуда отправляются письма въ Курскъ, Тулу, Москву и Санкт-Петербургъ; 2-я — изъ Харкова Екатеринославскаго намѣстничества до Константинограда, откуда отправляются письма во все города Екатеринославскаго и въ приморской городъ Херсонъ, равномерно чрезъ Полтаву въ Кіевское намѣстничество и въ Таврическую область чрезъ Новомосковскъ и крѣпость Александровскую; 3-я — изъ Харкова въ Воронежское, а чрезъ оное и въ прочія прилежащія къ оному намѣстничества; 4-я — изъ Харкова сего намѣстничества чрезъ городъ Золочевъ въ города сего жъ намѣстничества Хотьмышскъ, Мирополье, Сумы и Бѣлополье, а отъ сюда препровождаются письма Курскаго намѣстничества чрезъ городъ Путивль и въ Новгородско-Сѣверское намѣстничество; 5-я — изъ Харкова сего жъ намѣстничества въ города Богодуховъ, Ахтырку, Лебединъ, Недригайловъ и Бѣлополье, а изъ Богодухова отправляются письма чрезъ Краснокутскъ и Котельву Черниговскаго намѣстничества до Опошни, а отътуда идутъ и въ прочія мѣста; 6-я — изъ Харкова чрезъ Чугуевъ и Изюмъ Екатеринославскаго намѣстничества до города Славянска, а отъ туда письма отправляются въ Бахмутъ, Таганрогъ, крепость Святаго Димитрія, городъ Нахичевань, Азовъ и Черкаскъ, равно чрезъ Константиноградъ — въ Кременчугъ, Херсонъ и Таврическую область; // 7-я — проѣзжая дорога изъ Екатеринославскаго намѣстничества и прочихъ местъ — чрезъ Харковское къ обѣимъ столичнымъ городамъ, Черниговскаго намѣстничества изъ слободы Опошни чрезъ Ахтырку, Сумы и Курскаго намѣстничества до города Суджи. Да сверьхъ того доставляются письма изъ намѣстничествъ Кіевскаго, Новгородскаго-Сѣверскаго и Черниговскаго чрезъ Недригайловъ и прочіе сего намѣстничества города въ Харковъ.

По Харковскому намѣстничеству содержатся на стансіяхъ лошади по заключеннымъ въ намѣстническомъ правленіи договорамъ, на деньги собираемые съ войсковыхъ обывателей, однодворцовъ и цыганъ по 6 ко., а съ владѣльческих и єкономическихъ подданныхъ и крестьянъ по 3 копѣйки.

16-е. Какія роды житъ сѣются и какой бываетъ вообще урожай, куда хлѣбъ отвозятъ на продажу за собственнымъ удовольствіемъ, за недостаткомъ своего изъ другихъ намѣстничествъ покупаютъ?

На 16-е. Хлѣбъ сѣется въ Харковской губерніи обыкновенный, то есть: рожъ озимая и яровая, пшеница озимая и яровая, ячмень, просо, овесъ, греча, горохъ, сѣмя конопляное и льняное, а маку, чечевицы, полбы и картофлей по малому количеству. Генеральный урожай озимаго хлѣба въ лучшее время въ шестеро и семеро, а рѣдко, и то мѣстно, въ девятеро и десятеро, въ среднѣе — въ четверо, а въ худшее — въ двое. Яроваго противъ озимаго во обще въ двое, кромѣ яровой пшеницы, которая рѣдко бываетъ болѣе нежели въ десятеро.

Жители за своимъ продовольствіемъ хлѣбъ для продажи развозятъ здѣшней губерніи по городамъ и большимъ селеніямъ на торги и ярманки. А какъ сверьхъ сего внутренняго употребленія потребно здѣсь всегда немалое число хлѣба для продовольствія войскъ, то жъ и для винокуренныхъ заводовъ, то по сей причинѣ много доставляется сюда озимаго хлѣба изъ намѣстничествъ Курскаго, а частію и изъ Воронежскаго.

17-е. Какія водятся звѣри и птицы, и нѣтъ ли каких особливыхъ родовъ? Таковые описать обстоятельнѣе.

На 17-е. Водятся звѣри: по лѣсамъ — медвѣди, волки, лисицы, зайцы, куницы и бѣлки; по степямъ — хори, чекалки, борсуки, хомяки, суслики, сурки серые и черные, ласточки, горностаи, кролики, слепцы или кроты и ежи, водяныя выхухоль, порешна, выдра. Птицы — орлы чорные и съ бѣлыми хвостами, балабаны, ветютьни, луни, ястребы, коршуны, скапы, копчики, голуби, клинтухи, горлицы, совы,

кулики одинакіе и двойные, цапли, колпики, чибѣсы, щуры, чижи, щеглята, снѣгири, перепелы, коростели, пастушки, соловьи, трясогузки, попики, жаворонки, сосѣдки, дрозды чорные и сѣрые, скворцы, овсянки, синицы, кропивники, иволги, очеретянки, чеготки, зяблицы, сивоворонки, жолны, разныхъ родовъ водяныя курочки, баранчики, дрохвы,
13 пугачи, серпокрилы, ракши, // стрепеты, тетеревы сѣрые и глухіе, куропатки, гуси, утки разныхъ родовъ, какъ то — норцы, лыски, рыболовы разныхъ родовъ (вытепъ или водяной бугай, валдшнепы, бекасы, кроншнепы и прочія), журавли, пиголицы, дятлы, удоды, сычи, сойки, грачи, вороны, сороки, галки, воробьи, ласточки, кукушки, пустошки, лебеди и ремезы, павлины же, цесарскіе и голландскіе куры, утки шипуны и китайскія гуси въ рѣдкихъ домахъ.

18-е. Какой законъ жители исповедуютъ и какими духовными властьми управляются?

На 18-е. Жители исповѣдуютъ греко-россійской законъ.

Жители въ намѣстничествѣ управляются вообще, во первыхъ, консисторіею єпископа [68] Бѣлоградскаго и Обоянскаго, состоящею въ Бѣлѣгородѣ, въ которой присутствуютъ игуменъ съ тремя протопопами, а въ двенатцати уѣздахъ, состоящихъ въ Харковскомъ намѣстничествѣ, какъ то: Харковскомъ, Изюмскомъ, Сумскомъ, Миропольскомъ, Ахтырскомъ, Богодуховскомъ, Валковскомъ, Краснокутскомъ, Хотмышскомъ, Волчанскомъ, Чугуевскомъ и Лебединскомъ, и части Недригайловскаго округа, духовными правленіями по названіямъ городовъ, подчиненными консисторіи, кромѣ города Золочева, которой зависитъ отъ Харковскаго духовнаго правленія. Въ оныхъ засѣдаютъ протоїереи съ іереями, называемыми намѣстниками или десятоначальниками, у коихъ въ вѣдомствѣ состоитъ по десяти церквей. Бѣлопольскаго же и часть Недригайловскаго уѣзда зависитъ управленіемъ отъ консисторіи єпископа Сѣвскаго и Брянскаго, и учрежденныхъ отъ него духовныхъ правленій.

19-е. Єсть ли между оныхъ раскольники и иноверцы, какой секты, въ которыхъ городахъ они обитаютъ, и сколько тѣхъ и другихъ порознь душъ обоего пола?

На 19-е. Въ сходство сообщенія его превосходительства Петра Александровича Соймонова отъ 7 марта прошлаго 1784 года сведеніе о раскольникахъ здѣсь не внесено. Иновѣрцовъ по Харковскому намѣстничеству: въ городѣ Харковѣ обитаетъ лютеранскаго закона мужеска 17, женска 19 душъ; въ городѣ Ахтыркѣ — мужеска 2; Ахтырскаго округа въ селѣ Тростенцѣ — мужеска 9, женска 3; въ городѣ Сумахъ — мужеска 1, женска 1; въ городѣ Валкахъ — мужеска 2; Валковскаго округа въ селѣ Дорофѣевкѣ — женска 3, въ деревнѣ Шляховой — мужеска 1, въ деревнѣ Рѣдкодубѣ — мужеска 1; въ городѣ Изюмѣ — мужеска 3, женска 5; итого — мужеска 30, женска 29 душъ. Въ городѣ Харковѣ римскокатолическаго закона — мужеска 6, женска — 5; въ Ахтыркѣ — мужеска 1; Ахтырскаго округа въ селѣ Тростенцѣ — мужеска 2, женска
2; въ Изюмѣ — женска 1; Изюмскаго // округа 14
въ слободѣ Нижнемъ Бурлучкѣ — мужеска 2, женска 1; Богодуховскаго округа въ слободѣ Новой Рабыне — мужеска 1, женска 1; въ селѣ Лозовомъ — мужеска 1; итого — мужеска 13, женска 10. Кальвинскаго закона: Изюмскаго округа въ слободѣ Бурлѣе — мужеска 3, женска 1. Еврейскаго закона: въ Харковѣ — мужеска 8, женска 1; въ Золочевѣ — мужеска 3, женска 1; итого — мужеска 11, женска 2. А всего лютеранскаго, римскокатолическаго, кальвинскаго и еврейскаго законовъ — мужеска 63, женска 44.

20-е. Какими судами и властьми свѣтскими намѣстничество управляется?

На 20-е. По высочайшему ея императорскаго величества учрежденію а правительства[1] въ немъ следующія:

Въ губернскомъ городѣ — губернское правленіе. Въ немъ засѣдаютъ генералъ-губернаторъ, губернаторъ и два совѣтника. Палаты:

— казенная — въ ней засѣдаютъ поручикъ правителя или вицъ-губернаторъ, экономіи директоръ, три совѣтника, пять ассессоровъ и губернской казначей;

— уголовная — въ ней засѣдаютъ предсѣдатель, два совѣтника и два ассессора;

— гражданская — въ ней засѣдаютъ предсѣдатель, два совѣтника и два ассессора.

При губернскомъ правленіи и палатах:

— губернской прокуроръ и два губернскихъ стряпчихъ;

— совестный судъ — въ немъ зсѣдаютъ судья, два дворянскихъ, два мещанскихъ и два сельскихъ засѣдателей;

— верхній земскій судъ — въ немъ засѣдаютъ два предсѣдателя, 10 засѣдателей, изъ которыхъ берутся два в приказъ общественнаго призрѣнія. При ономъ суде прокуроръ и два стряпчихъ;

— губернской магистратъ — въ немъ засѣдаютъ два предсѣдателя, шесть засѣдателей, изъ которыхъ берутся два въ приказъ общественнаго призрѣнія. При ономъ магистрате прокуроръ и два стряпчихъ; //

[1] *Так у тексті.*

15 — верхняя росправа — въ ней засѣдаютъ два предсѣдателя, 10 засѣдателей, изъ которыхъ берутся два въ приказъ общественнаго призрѣнія. При оной расправѣ прокуроръ и два стряпчихъ;
— приказъ общественнаго призрѣнія — въ немъ заседаютъ губернаторъ, два засѣдателя из верхняго земскаго суда, два засѣдателя изъ губернскаго магистрата, два засѣдателя изъ верхней росправы.

По городу:
— городничій;
— уѣздный судъ — въ немъ засѣдаютъ уѣздный судья и два засѣдателя;
— уѣздное казначейство — въ немъ засѣдаетъ казнач ей.

При уѣздномъ судѣ: дворянская опека — въ ней засѣдаютъ предводитель уѣздного суда, судья и два засѣдателя;
— нижній земской судъ — въ немъ засѣдаютъ земской капитанъ или исправник, два дворянскихъ засѣдателей и два сельскихъ засѣдателей. Сіи послѣдніе берутся изъ нижней росправы;
— городовой магистратъ — въ немъ засѣдаютъ два бургомистра и четырѣ ратмана, изъ коихъ берутся два въ сиротской судъ. При ономъ магистратѣ сиротской судъ — въ немъ засѣдаютъ городской голова, два члена изъ городоваго магистрата и городовой староста;
— словесный судъ — въ немъ засѣдаютъ двѣ персоны отъ общества избираемые;
— нижняя росправа — въ ней засѣдаютъ росправный судья, восемь засѣдателей, изъ коихъ отсылаются два в совестной судъ и два въ нижній земской судъ. При оныхъ присутственныхъ мѣстахъ уѣздной стряпчій. И того въ губернскомъ городѣ присутственныхъ мѣстъ — 18, въ нихъ присутствующихъ — 103.//

16 Въ уѣздныхъ 14 городахъ присутственныхъ местъ, смотря по надобности учрежденныхъ:
— комендантъ въ уѣздномъ городѣ Изюмѣ — 1;
— городничихъ — 14;
— уѣздныхъ судовъ — 14, при нихъ дворянскихъ опекъ — 14;
— уѣздныхъ казначействъ — 14;
— нижнихъ земскихъ судовъ — 14;
— городовыхъ магистратовъ — 10,
— при нихъ сиротскихъ судовъ — 10;
— нижнихъ расправъ — 9, изъ коихъ пять каждая на 2 округи, а именно: 1-я — Салтовская — на Чугуевскую и Волчанскую; 2-я — на Золочевскую и Хотмышскую; 3-я — на Краснокутскую и Богодуховскую; 4-я — на Сумскую и Миропольскую; 5-я — на Лебединскую и Недригайловскую. При оныхъ всѣхъ мѣстахъ уѣздныхъ стряпчихъ — 14. И того въ уѣздныхъ городахъ присутственныхъ мѣстъ — 99, въ нихъ — засѣдающихъ — 301. А всего въ намѣстничествѣ присутственныхъ мѣстъ — 117, въ нихъ засѣдающихъ — 404. Сверьхъ того чины въ намѣстничествѣ губернскіе: дворянской предводитель, землемѣръ, архитекторъ, механикъ или машинной и мелничной мастеръ, уѣздныхъ землемѣровъ — 15, докторовъ — 12, лѣкарей — 4; а съ ними во всемъ намѣстничествѣ чиновъ — 439.

21-е. Какіе есть народы въ намѣстничествѣ, кромѣ россійскихъ, что имѣютъ оные отмѣннаго въ образѣ ихъ житія, нравахъ, обычаяхъ, одеждѣ и нарѣчіи?

На 21-е. Въ намѣстничествѣ живутъ нѣмцы разныхъ религій, какъ выше подъ № 19 показано. Въ образѣ ихъ житія, нравахъ, обычаяхъ и одеждѣ ничего отмѣннаго нѣтъ. Такожъ цыгане и малое количество жидовъ, кои какъ образъ житія, такъ нравы и одежду соблюдаютъ ихъ родамъ свойственныя.

Касательно жъ до украинскихъ малороссіанъ: изъ оныхъ дворянство и чиновныя люди большею частію въ общежитіи, нравахъ, обычаяхъ и одеждѣ какъ мужеской, так и женской полъ да и во всемъ прочемъ подобны великороссійскимъ. И въ наречіяхъ многихъ отъ природныхъ великороссіанъ отличить не безъ трудности. Склонны нѣсколько къ пышности, прилежатъ къ єкономіи, рѣдкой кто бъ не имелъ конскихъ, а особливо скотскихъ и овечьихъ заводовъ. Нѣкоторые же изъ пожилыхъ людей употребляютъ доселѣ малороссійскую одежду // и остаются частію при при- 17
родномъ ихъ нарѣчіи и обрядахъ.

Достаточные въ городахъ и большихъ селеніяхъ живущіе войсковые обыватели, кои изъ нихъ позажиточнѣе и ихъ жены. особливо въ праздничные дни, кавтаны носятъ нѣмецкаго сукна и по крайней мѣрѣ, когда не по борту, то на бокахъ съ золотымъ или серебреннымъ позументомъ. И какъ у мущинъ, такъ и у женщинъ въ покроѣ не весьма различны, но женскіе кунтуши подлиннѣе, полукавтаньи жъ у мущинъ. А у женщинъ бостроги и юпки шелковыя обложенныя иногда и позументомъ. Сапоги у обоихъ половъ сафьянныя или кожаныя, красныя и желтыя, а вмѣсто каблуковъ съ железными скобками или подковами. На шеяхъ носятъ чемъ которые богатѣе, тѣмъ болѣе нитокъ маниста или красныхъ коралей, называемыхъ перлами, на которыхъ привѣшиваютъ по нѣскольку, а по крайней мѣрѣ по одной золотой медали подъ названіемъ талеровъ. А кои подостаточнѣе, тѣ украшаютъ ожерельи свои и червонными, свернувъ оныя въ трубочку и нанизымая между коралълями, а когда оныя имъ понадобятся, то оныя опять развертываютъ и снимаютъ. На головахъ женщины но-

сять шапочки, кораблики называемыя, у коихъ обыкновенно опушка чорная бархатная, а вершокъ парчевой или штофной, подчесывая всѣ волосы подъ оную. Многіе же вмѣсто шапочки носятъ уже на головѣ платки-изборники, а на ногахъ обыкновенныя женскія башмаки и туфли.

Дѣвки одѣваются во всѣмъ подобно женщинамъ, только что повязываютъ лентами голову и оную обвиваютъ косою, а на маковкѣ изъ оной же косы связываютъ подобіе возвышеннаго вѣнчика, что для виду не противно, особливо когда при томъ украшаютъ ту косяную обвивку цвѣтками. Тѣ же, которыя повязываются платками, косу изъ подъ платка выпускаютъ, заплѣтая въ концѣ оной широкую ленту, а нѣкоторые прикалываютъ косу по платку. Средняго достатка рѣдко у кого бы не было кавтана изъ нѣмецкаго сукна, полукавтанья по большой части таковаго же сукна или китайчатые.

Женщины носят бостроги, когда не шелковыя, то разныя бумажныя. А вмѣсто юбокъ такъ называемое своего рукоделія плахты, то есть такое шерстяное разноцвѣтное шахматное портище, которое бъ достаточно около поясницы обернутся могло, и оным обложась, безъ всякой сшивки обязываютъ вмѣстѣ съ запаскою или передникомъ шелковымъ или шерстянымъ кушакомъ, или поясомъ съ опущенными лопастьми, коихъ концы обшиваютъ ленточкою — позументомъ или бахромою, а иногда пришиваютъ и кисточки. Иногда же въ тѣ плахты для пространства вшиваютъ съ боку клинъ камлотовой, стамедной, кумачевой, китайчетой или крашенинной, и тогда оныя по-
18 добны // юбкамъ. Однако жъ опоясываются и по нихъ сверьхъ запасокъ кушакомъ или поясомъ.

Сапоги же носятъ обыкновенной черной кожи съ железными скобками или подковами, а изъ женщинъ и дѣвокъ многіе носятъ женскія башмаки и туфли.

Въ прочемъ, сельскіе жители употребляютъ на кавтаны сукно сермяжное своего рукодѣлія большою частію бѣлое и хорошо выдѣланное, а полукавтанья либо китайчатое или крашенинное. Женщины вмѣсто шапокъ на головѣ носятъ такъ называемые кибалки или чепцы съ наклономъ впередъ, а другіе вмѣсто фаты покрывало, называемое наметка, изъ бѣлаго холста именуемаго серпанка, которымъ не только обвязываютъ голову, но и обвертываютъ шею. Нѣкоторые же, но весьма малое количество и то изъ престарелыхъ, употребляютъ кораблики повыше обыкновенныхъ съ околышемъ изъ черной мерлушки и съ разрѣзами на переди и назади, а вершокъ почти у всѣхъ зеленаго сукна. Вмѣсто кунтуша носятъ кавтаны, называемые свиты изъ чистаго своего рукоделія бѣлаго сукна, а кои по бѣднѣе тѣ и изъ простаго и обыкновенныя плахты. А въ лѣтнѣе время большею частію безъ свиты въ однихъ рубахахъ, у которыхъ рукава выбойчетыя кумачевыя, по поламъ съ холстиною или шитьемъ распещренныя, а у недостаточных и безъ шитья, но у рѣдкой, чтобъ не было двухъ или трехъ нитокъ маниста, либо вмѣсто онаго краснаго бисера съ червоннымъ или крестикомъ, или же съ шумовыми головками, а иногда и съ стеклянными пронизками.

Всѣ же какъ мущины, такъ и женщины въ сапогахъ съ желѣзными скобками, самые же недостаточные носятъ упоки и такъ называемые постолы, кои дѣлаются изъ свиной кожи, обернутой шерстью внизъ, которые шьются на подобіе волосяниковъ. Лаптей же отнюдь не носятъ и ими гнушаются, чемъ и неупотребленіемъ лучины липовые, березовые и сосновые молодые и пряморастущіе дерева весьма сберегаются; а вмѣсто лучины горитъ у нихъ родъ ночника, то есть въ горщечькѣ или въ черепкѣ, который называется каганецъ. Держа въ немъ всякое отъ скота и птицъ сало, въ кое полагаютъ свѣтильню или свернутую тряпочку, кою и зажигаютъ. А въ прочемъ у всякаго хозяина есть салная или вощаная [1]—(каковые постановляются предъ образа)—[1] свѣча.

Малороссіане люблятъ во всемъ чистоту и опрятность. Избы, по ихъ хатами называемыя, хотя рубленыя, хотя изъ хвороста сплетенныя, и при нихъ пространные сѣни, обмазываютъ съ обоихъ сторонъ и полы набиваютъ глиною. Многіе около стѣнъ и печей, по полу и по печному фундаменту почти въ четверть аршина покрываютъ бѣлою или жолтою, рѣдко же // красною или черною краскою. И зава- 19
лины около хаты, оплетенные хворостомъ и глиною обмазанные, и почти по самые окна землею набитыя, которыя служатъ на дворѣ вмѣсто лавокъ. А чтобы оные не размывались да и для прикрытія стѣнъ от того же делаютъ кровлю съ немалымъ спускомъ или навѣсомъ, особливо на поперечныхъ стѣнахъ.

Печи, а по ихъ грубы, дѣлаются изъ кафель (израсцовъ), а по недостатку оныхъ — изъ горшков безъ кирпича съ однимъ только сводом подъ потолкомъ; и топятся изъ сѣней съ очажка, которой отъ полу не выше четверти аршина, набитой глиною, а надъ нимъ дѣлается шатромъ труба, называемая каминомъ, изъ прутьевъ, обмазанныхъ глиною. Кафли бываютъ у тѣхъ, кои позажиточнѣе, зеленыя, а у другихъ просто обожженныя, кои такъ

[1—1] *Дужки в тексті.*

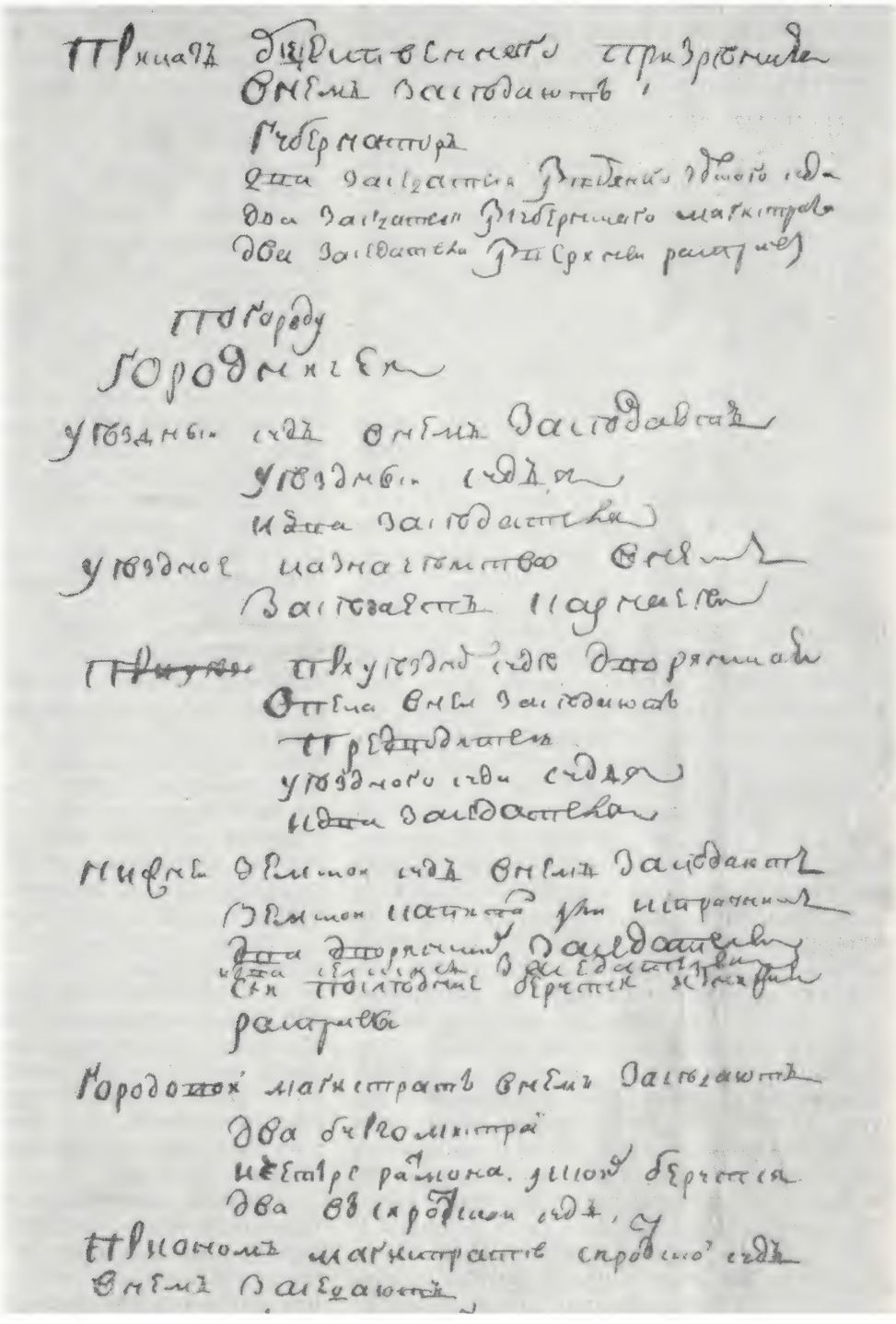

Аркуш чорнового варіанту опису Харківського намісництва 1785 р.

какъ и хаты отбѣливаютъ бѣлою глиною, а гдѣ есть мѣлъ, то и оным, каковую подбѣлку повторяютъ каждую субботу, а особливо по великим праздникамъ: въ зимнѣе время только внутри, а въ лѣтнѣе — вмѣстѣ и съ наружи.

И въ редкой хатѣ бываетъ менѣе трехъ стекольчетыхъ, по большой части изъ круглыхъ стеколъ, оконъ. Почему у малороссіанина всегда найдешъ чистую свѣтлую и при томъ теплую и неугарную избу? Потому что у грубъ трубы не закрываются, а почти во весь день оныя понемногу протапливаютъ соломою, а больше камышемъ, именуя его очеретомъ, а по недостатку и кизикомъ; редко же, и то въ лѣсныхъ мѣстахъ, мѣлкими дровами. Отъ чего грубы по тонкости своей весьма скоро разгараются, такъ что и въ самое зимнѣе время, естъ ли бы проѣзжающимъ случилось занять нетопленную хату, то въ полъ часа такъ нагрѣется, что надобно запретить болѣе топить; а чрезъ полчаса опять заставить подложить пучка два или три комыша, не опасаясь однако жъ угара. А толъко у непривыкшихъ отъ разгоренія тѣхъ кафлей на короткое время, а именно пока самой жаръ отъ кафлей пышетъ, заболитъ голова, а отъ проницательнаго отъ комыша тонкаго дыму, котораго примѣтить и почувствовать едва можно, зазудитъ такъ въ глазахъ, что потекутъ слезы, но съ привыкшими того не бываетъ.

Въ хатѣ обыкновенно здѣланы подлѣ стѣнъ лавки, а по той стѣнѣ, къ которой постановлена груба, по большой части отъ самой грубы до стѣны — нары, на которыхъ они спятъ [1]. А запѣчка, какъ // они становятъ тѣ грубы въ отдаленіи отъ стѣны, чтобъ отъ распаленія кафель оная не загорѣлась, служитъ имъ для поклажи всякихъ запаленію не подверженныхъ вещей. И по елику она довольно пространна, а овиновъ для сушенія хлѣба въ употребленіи у нихъ нѣтъ, то на оной запечкѣ ссыпается и сушится хлѣбъ. Къ переднему же углу, въ коемъ поставлены иконы, между наръ и лавокъ, найдешъ всегда узкой и длинной во все то пространство столъ, которой, такъ же и лавки, всегда чисто вымыты; и сверьхъ того столъ покрытъ у зажиточныхъ килимомъ, а у небогатыхъ — чистымъ рядномъ. И на оном положенъ неболъшой цѣлой ситной хлѣбъ, на коемъ постановлена солонка или насыпана кучка соли въ изъявленіе гостеприимства. У нѣкоторыхъ же, кои побогатѣе, вмѣсто столовъ на низенкихъ ножкахъ, кои почти всѣ укрѣплены въ землѣ,— сундукъ или въ столѣ выдвижныя ящики, окованныя желѣзомъ съ нутряными замками, и накрытой ковромъ, а сверьхъ онаго скатертью.

Кровли кроютъ комышемъ, изъ котораго, гдѣ недостатокъ въ лѣсѣ, дѣлаютъ и потолки на тонкихъ, но частыхъ деревянныхъ перекладинахъ, укрѣпляя оныя въ матицу, которая потолще и идетъ по серединѣ чрезъ всю хату, обмазывая оныя съ обоихъ сторонъ глиною.

Что лежитъ до ихъ пропитанія, то ѣдятъ они гораздо лутче великороссійскихъ крестьянъ, ибо у рѣдкаго чтобъ не было по крайней мѣрѣ пшеничныхъ папошниковъ, называемыхъ паленицами и книшами. Да аржаной хлѣбъ почти у всѣхъ ситной и хорошо выпеченной, а невѣянаго они совсѣмъ не знаютъ, да рѣдко и решетной употребляютъ. При томъ варятъ себѣ разныя довольно вкусныя ѣства по два раза въ денъ, къ обѣду и къ ужину, и никогда пустыхъ щей и кашицы у нихъ не бываетъ. Употребительнѣйшее же ихъ кушанье борщъ, которой варится изъ свеклы и капусты съ разными другими травяными приправами и съ просяною крупою не на водѣ, а на суровцѣ, то есть на весьма кисломъ квасу, котораго за кислотою и пить не можно; всегда дѣлается съ свинымъ или ветчиннымъ саломъ, а въ праздничные дни рѣдко у кого бы не было на столѣ бараньего мяса или чего либо изъ дворовыхъ птицъ, а иногда и изъ дичи. Къ вечеру же по большой части готовятъ пирошки, называемыя варенники, которыхъ корка изъ пшеничнаго или гречишнаго тѣста, а начинка изъ свежаго творагу, которой называется сыромъ; и ихъ не пекутъ, а варятъ въ водѣ, отъ чего уповательно они и званіе свое получили. Такъ же варятъ они похлебку съ именуемыми галушками изъ гречишной муки съ саломъ, что подобно клецкамъ, и просяную крутую кашу съ саломъ или съ масломъ, полагая въ оную большею частію укропъ и // другія травы.

Лѣтомъ употребляютъ они и ботвинье подъ именемъ холодца. А какъ у нихъ разныя травы въ кушаньяхъ въ употребленіи, то держатъ они [2]—въ зимнее время—[2] ихъ и сушеныя, а у нѣкоторыхъ бываютъ и соленыя. Въ лѣтнѣе же время почти у всякой малороссіанки найдешъ въ огородѣ укропъ, петрушку, пустарнакъ, разныя салаты и другія какъ в кушанье, такъ и въ лѣкарство употребляемыя травы и разные цвѣты.

Капусту, равномѣрно и свеклу, которую называютъ они и свѣжую бураками, а у нѣкоторыхъ и волоскую репу и красную капусту, огурцы же, тыквы, дыни, арбузы, кукурузу или пшеничку сѣютъ на такъ называемыхъ бакчахъ или баштанахъ, то есть особо вспа-

[1] *Написано замість витертого тексту.*
[2—2] *Дописано на полі.*
[3—3] *Написано замість витертого тексту.*

ханныхъ нивахъ; а горохъ, конопляное сѣмя для постнаго масла и турецкія бобы, кои называютъ они фасолями,— въ полѣ; что всѣ въ пищу употребляютъ. А у рѣдкихъ бываютъ и картофели, но мало о разводѣ ихъ стараются, потому что волоская репа нѣсколько имъ подобна, только что влажнѣе и изъ нея муки и крухмалу, такъ какъ из картофлей дѣлать не можно; а вмѣсто того сія репа плодовитѣе нежели картофли и она на зиму въ землѣ оставляется и когда уже однажды еѣ посадятъ, то прибавлять не надобно, а сама собою такъ, какъ хренъ, размножается.

О хлѣбопашествѣ малороссіане мало пекутся, и рѣдко кто сѣетъ больше, нежели на пропитаніе его семьи потребно [69]. Да и того нѣтъ, чтобы кто весь свой хлѣбъ обмолотилъ вдругъ, а намолачиваетъ, когда надобность потребуетъ столько, сколько на мельницу однимъ разомъ свести можетъ. Ручныхъ же жерновъ у нихъ нѣтъ, а остальной хлѣбъ лежитъ до таковой же надобности на дворѣ въ стогахъ и скирдахъ и для того у нихъ ни житницъ, ни закромовъ, ни клетей не дѣлается, а съмолотой хлѣбъ съ прочими домашними вещьми хранится въ особо пространныхъ на дворѣ кладовыхъ, называемыхъ ими каморами. А у кого есть запасной хлѣбъ, что однако жъ очень рѣдко, то сберегаютъ его зерномъ въ ямахъ, кои дѣлаются на подобіе волчьихъ: внутри ихъ окуриваютъ и окладываютъ берестою, прикрывая сверху соломою и берестою. Въ таковыхъ ямахъ тотъ хлѣбъ по нѣскольку лѣтъ безъвредно содержится, не взирая на то, что у нихъ весь хлѣбъ сыромолотой, а потому не дѣлаютъ они ни ригъ, ни овиновъ.

Земель они не навозятъ, а пашутъ плугами, въ кои для поднятія цѣлины впрягаютъ по 5 и по 6 паръ воловъ да рѣдко и распаханные поля орютъ менѣе трехъ паръ воловъ. Но въ нѣкоторыхъ мѣстахъ, кромѣ цѣлины, особливо
22 въ помѣщичьихъ селеніяхъ, // пашутъ уже сохами одною лощадью.

Большей же ихъ промыселъ состоитъ въ скотоводствѣ. И они никогда телятъ отъ матокъ не отдѣляютъ, отъ чего рѣдко гдѣ въ деревнѣ найдешъ молоко и то развѣ по утру и въ вечеру, когда скотъ не въ полѣ, то жъ и коровьяго масла, вмѣсто котораго употребляютъ они овечьѣ. Отъ каковаго содѣржанія уповательно и скотъ ихъ гораздо крупнѣе великороссійскаго. Но ни для рогатаго скота, ни для овецъ ни сараевъ, ни анбаровъ не дѣлают, кромѣ что для пригону оныхъ обносятъ мѣсто плетнемъ называемое загородою, гдѣ оной и въ зимнѣе время держать, а при неглубокихъ снѣгахъ и въ зимнѣе время большею частію скотъ и овцы да и лошади бываютъ въ полѣ.

Равно въ винокуреніи, для котораго можно сказать губятъ премножество лѣсовъ, особливо общественныхъ и въ которые въѣзды имѣютъ. И естъли здѣлать вѣрное счисленіе употребляемаго на то куреніе хлѣба, которой они большею частію привозимой изъ соседственныхъ, великороссійскихъ мѣстъ, покупаютъ не для того только, что они въ немъ имѣютъ недостатокъ, но болѣе потому, что изъ овиннаго хлѣба сидка вина выходнѣе нежели изъ соромолотнаго, дрова и платежъ работникамъ, не упоминая о разореніи лѣсовъ, то едва ли произведетъ больше того барыша, что сами пьютъ безъденежно и выкормятъ бардою нѣсколько свиней. А чрезъ то касательно до казенныхъ, на привиллегированныхъ земляхъ проживающихъ, обитателей не только сами отстаютъ, но и немалое количество употребляемыхъ при винокуреніи работниковъ отвлекаются отъ хлѣбопашества, о которомъ вообще всѣ мало радѣютъ.

И по врожденной склонности къ праздности и къ забавамъ выдумали множество излишнихъ празднествъ, какъ напримеръ, празднуютъ они цѣлую недѣлю послѣ праздника Сошествія святаго Духа, называя еѣ Святою недѣлею или Зелено-свято, которую предпочитаютъ въ забавахъ Свѣтлой недели: ходятъ компаніями мущины и женщины по улицамъ съ музыкою, которая состоитъ, по крайней мѣрѣ въ двухъ скрипицахъ и цимбалѣ, то есть инструментѣ здѣланномъ изъ небольшаго ручнаго ящика, въ которомъ натянуты на подобіе клевикордов изъ мѣдной проволоки струны, по коимъ бьютъ нарочно для того здѣланными деревянными палцатами (каковую музыку рѣдко въ которой бы малороссійской деревнѣ найтить было не можно) пляшутъ и не пропустятъ ни одного шинка, каковыхъ на каждой улицѣ по нѣскольку, чтобъ не зайтить и не выпить горячаго вина, но маленькою чаркою. И хотя въ день не мало выпьютъ но валяющихся по улицамъ [3]—не только бабъ—[3], но и мущинъ рѣдко увидѣть случится, не потому, что они съ робячества приучаются къ употребленію сего напитка, но паче, что они всегда пьютъ маленькою чаркою, а выпивши почти въ каждомъ шинкѣ пропляшутъ либо польской, либо малороссійской танецъ.

Отъ праздника Рождества Христова до Богоявленія // никто, а по пятницамъ во весь 23
годъ почти всѣ женщины, ни за какую работу не примутся. Въ празднество Святаго великомученика и целителя Пантелеймона, называя его Паликопа, полагаютъ, что кто въ тотъ день пахать или хлѣбъ убирать станетъ, то всѣ копны погорятъ. Да и въ другіе многіе по суевѣрству вымышленные дни, какъ то и

во всѣ заговенныя дни, называя ихъ Пущеньемъ, въ которые дни по ужинѣ стреляютъ изъ ружей и пистолетовъ, никто работать не станетъ. Напротивъ того въ празднество храма болѣе одного дни не гуляютъ. Однако къ всякому храмовому празднику и изъ неближнихъ мѣстъ собирается множество, особливо бабъ. Имянины рѣдко празднуютъ, а масляницу и никогда. На крестины созываютъ однихъ только родственниковъ и свойственниковъ [1], а знакомыхъ и сосѣдей рѣдко приглашаютъ. Но свадебныя празднества много времени отъемлютъ, и къ нещастію у простолюдиновъ больше нежели у граждан. Сопряженныхъ съ свадьбами пустыхъ обрядов, необходимыя на сіи лишности издержки какъ для сочетающихся лицъ, такъ и для ихъ родительскихъ домовъ не безъ убыточны. На [2] лучше имъ быть въ убыткѣ, нежели нарушить преданіе обрядовъ.

Женской полъ украинскихъ мужиковъ, а особливо дѣвки весною, собираясь на выгонъ или по улицамъ, дѣлаютъ короводами [3] пляски, воспевая приличные веснѣ пѣсни, и украшают цвѣтами и зелеными съ деревъ вѣтъвями. На канунѣ Новаго года, въ вечеру, поютъ подъ окнами пѣсни, въ которыхъ упоминаютъ имя стариннаго кіевскаго идола Коляды, что и называютъ колядовать Въ день праздника Рождества Іоанна Предтечи по вечерамъ пѣвали пѣсни и скакивали чрезъ огонь, но и сіе почти совсѣмъ истребилось; а случается что въ тотъ вечеръ ходятъ кружкомъ около зеленаго дерева въ вѣнкахъ и поютъ пѣсни, въ которыхъ воспоминаютъ идола Купала, въ прочихъ же пѣсняхъ при играхъ идола Лѣліо.

На ярманкахъ же, кои въ каждомъ селеніи почти раза по два и по три въ годъ бываютъ, хотя бы верстахъ и въ 50-ти, мущины и женщины побывать не оставятъ. И тамъ по обыкновенію своему преждѣ хаживали и танцовывали съ музыкою, нося съ собою скляницу вина, стаканчикъ или рюмочку; но и сіе мало по малу прекращается, а большею частію сидятъ или пляшутъ по музыкѣ въ выстановленныхъ на ярманках шинкахъ.

По добронравію своему вообще всѣ прилѣжны къ молитвѣ; а церкви и въ самыхъ недостаточныхъ селахъ довольно хорошо прибраны, особливо иконостасы, едва ли можно сыскать такую, въ которой бы не было серебрянныхъ сосудовъ и шелковыхъ ризъ. А при томъ склонны къ послушанію, естьли начальникъ обходится съ ними ласкаво, а при строгости хотя и повинуются, но съ негодованіемъ. Разбои хотя у нихъ бывали, но весьма рѣдко, чтобъ // кого умертвили; чего прежде отнюдъ и не бывало. А по поимкѣ въ воровствахъ гораздо признательнѣе великороссійскихъ.

22-е. Сколько имянно душъ мужеска и женска пола разныхъ чиносостояній по послѣдней ревизіи?

На 22-е. По послѣдней ревизіи разныхъ чиносостояній мужеска пола на 785 годъ состои*т*:

Платящихъ государственные подати		
купцовъ	—	492
мѣщанъ	—	3841
цеховыхъ	—	4924
однодворцовъ	—	37 900
войсковыхъ обывателей пользующихся винокуреніемъ	—	129 686
не пользующихся, живущихъ на земляхъ		
малороссійскихъ	—	6839
великороссійскихъ	—	1207
подданныхъ черкасъ		
дворцовыхъ, живущихъ на земляхъ		
малороссійскихъ	—	1112
великороссійскихъ	—	228
єкономическихъ такъже на		
малороссійскихъ	—	3325
великороссійскихъ	—	3099
выморочныхъ	—	761
владѣлъческихъ	—	185 721
крестьянъ владѣльческихъ	—	10 729
выморочныхъ	—	2
экономическихъ	—	1313
цыганъ	—	450
И того плотящихъ подати	—	391 629

Неположенныхъ въ подушной окладъ:		
священно и церковнослужителей	—	4441
отставныхъ отъ воинской службы нижнихъ чиновъ	—	2274
находящихся въ богадѣлъняхъ	—	2213
чугуевскихъ козаковъ	—	2549
иностранцовъ, пребывающихъ въ своихъ законахъ	—	20
вѣры греческаго исповѣданія	—	238

И того неположенныхъ въ окладъ —11 735, а съ положенными въ окладъ — 403 364; женска пола — 394 374. А всѣхъ вообще — 797 738, въ томъ числѣ раскольниковъ мужеска — 201, женска — 308.

23-е. Сколько селеній вообще и сколько порознь городовъ, слободъ, селъ и деревень, приурочивъ изъ нихъ съ приобщеніемъ кратkаго описанія тѣ [4] только, кои заслуживаютъ примечанія.

[1] *Дописано над рядком.*
[2] Но.
[3] *Так у тексті.*
[4] тѣхъ.

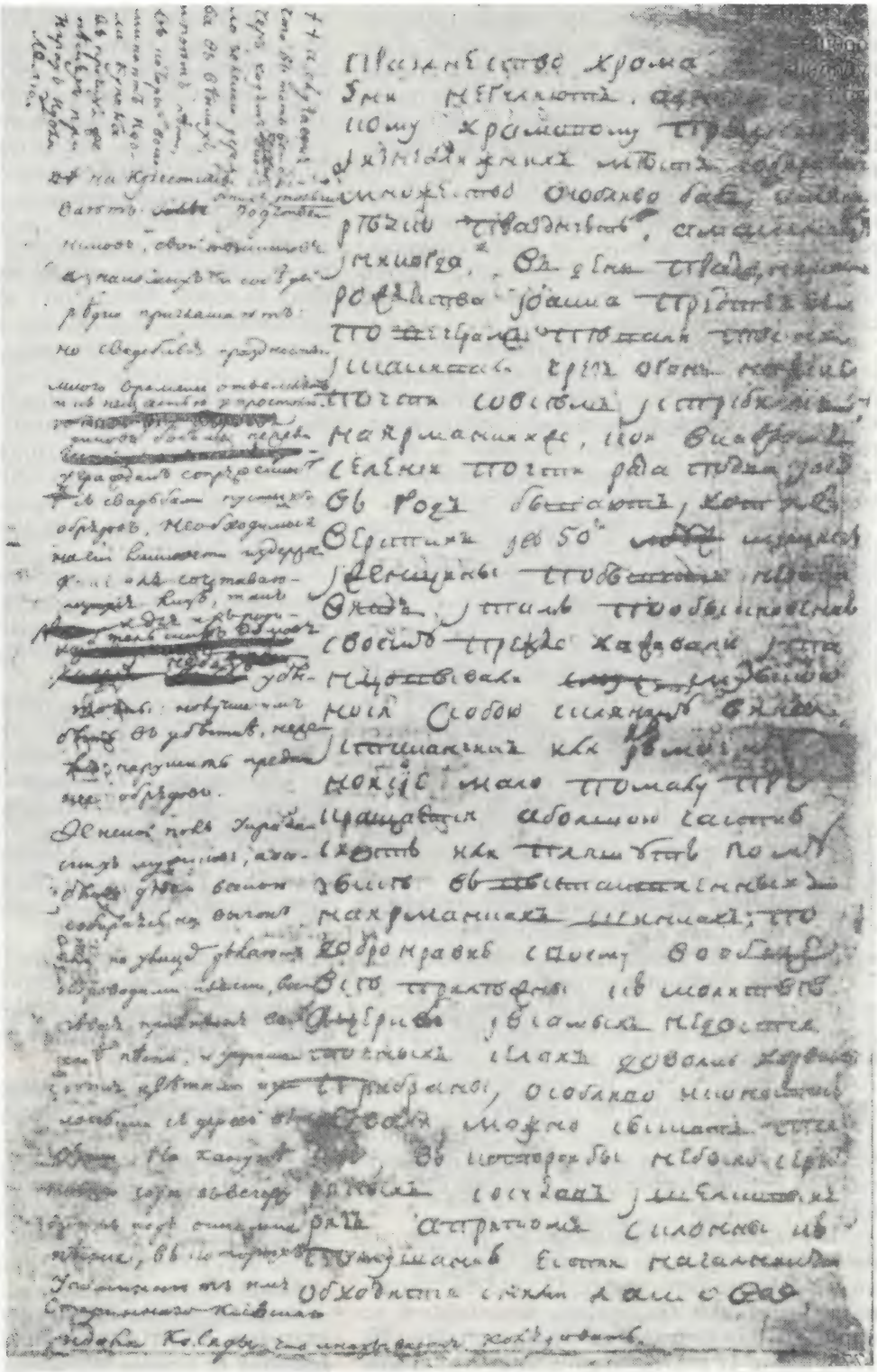

Аркуш чорнового варіанту опису Харківського намісництва 1785 р.

На 23-е. Во всей Харковской губерніи вообще селеніевъ 1194, въ томъ числѣ: 1 — губернской, 14 — уѣздныхъ да уничтоженныхъ — 2 городовъ, слободъ — 289, селъ — 293, деревень — 215, хуторовъ — 380. Изъ нихъ отличаются: 1-е — Краснокутскаго округа владѣльческое село Каплуновка тѣм, что во ономъ находится чудотворная икона Богоматери; Лебединскаго округа сёлы, владѣнія разныхъ помѣщиковъ,— 2-я — Михайловка, 3-я — Васильевка отличаются обѣ, кромѣ
25 торговъ, // хорошими господскими домами, садами и преспектами.

24-е. Сколько во всемъ намѣстничествѣ какой земли и угодей по крайней мѣрѣ примѣрно? А естьли можно, то показать и коликое число земли положить должно подъ рѣки, озера, болота, городскія усадьбы и проч. сверьхъ въ дачи вступившія, дабы можно все то изчисля здѣлать площадь намѣстничества.

На 24-е. Во всемъ намѣстничествѣ, полагая, примѣрно: пашенной — 1848 107 дес. 125 саженъ, сенокосной — 398 790 дес. 1600 саж., подъ лѣсомъ — 468 468 дес. 800 саж., подъ поселеніемъ — 93 160 дес. 2000 саж., подъ рѣками, рѣчками, озерами и болотами, подъ большими и проселочными дорогами — 144097 десят. 277 саж. Всего — 2 952 624 десят. А потому вся пощадь Харковскаго намѣстничества составляетъ 28 390 квадратныхъ верстъ 152 600 таковыхъ же саженъ.

25-е. Сколько во всемъ намѣстничествѣ государственныхъ доходовъ какъ окладныхъ, такъ и неокладныхъ порознь и вообще и по какимъ законамъ собираются?

На 25-е. Во всемъ Харковскомъ намѣстничествѣ окладныхъ по последней четвертой ревизіи доходовъ непремѣнныхъ 494 061 руб. 73 копѣйки, времянно вступаемыхъ по оброчнымъ статьямъ 3334 рубли 51 копѣйка. Неокладныхъ за проданную соль [въ] году, вино, водку, пиво, медъ и сало, и другихъ зборовъ — 70 856 руб. 64 $^1/_2$ ко. И того вообще доходовъ — 568 252 рубли 88$^1/_2$ копѣекъ.

Окладные непременные доходы, каковы прежде собирались и каковы нынѣ собираются, и по какимъ законам явствуетъ въ слѣдующемъ:

— Съ купцовъ и записавшихся въ купечество, изъ єкономическихъ крестьянъ капитальной по указамъ 1775-го, марта 17, и 1783 годовъ, маія 3-го числъ. Съ мещанъ и цеховыхъ по 1 ру. 20 ко. по указамъ 1724, сентября 16, 1775, марта 17 и 1783 годовъ, маія 3-го числъ.
— Съ однодворцовъ 74 копѣечной по плакату 1724, іюня 26, семигривенной по указу 725, февраля 2-го, рублевой — 1764, іюня 16, трехърублевой — 1783 годовъ, маія 3 числъ.
— Съ войсковыхъ обывателей: привиллегированныхъ — 95 копѣечной по инструкціи бывшей Слободской губерніи 1765, їюля 6-го, по 1 ру. 20 ко. по указу 1783 годовъ, маія 3 числъ; непривиллегированныхъ 85 копѣечной по инструкціи Слободской губерніи 1765, їюля 6, а рублевой съ живущихъ на земляхъ малороссійскихъ, а на великороссійскихъ 3 ру. 70 ко. по указу 1783 годовъ, маія 3-го числъ //
— Съ подданныхъ черкасъ: єкономическихъ, 26
дворцовыхъ и выморочныхъ — 6 гривенной по инструкціи Слободской губерніи 1765, іюля 6, послѣдней же какъ то съ живущихъ на земляхъ малороссійскихъ по 1 ру. 70 ко., великороссійскихъ — 3 ру. 70 ко. по указу 1783 годовъ, маія 3-го числъ; владѣльческихъ — 70-копѣечной по указу 1783 года, маія 3-го числа.
— Съ крестьянъ: єкономическихъ и выморочныхъ 70-копѣечной по указу 1725, февраля 2, двурублевой — 1768, ноября 5, трехърублевой — 1783 годовъ, маія 3 числъ; владѣльческихъ — 74-копѣечной по плакату 1724, іюня 26, семигривенной — по указу 1725 годовъ, февраля 2 числъ.
— Съ цыганъ по указамъ Правительствующаго Сената 1766, апреля 5, государственной Каморъ-коллегіи, 1767, іюля 18, и 1783 годовъ, декабря 31 числъ, Правительствующаго Сената.

Накладныхъ при платеже подушныхъ денегъ по 2 ко. съ рубля по имяннымъ 763, декабря 15, и 1783 годовъ, маія 3 числъ, указамъ.

Окладныхъ по временамъ перемѣняющихся доходовъ по оброчнымъ статьямъ:
— съ экономическихъ мельницъ, рыбныхъ ловель, садовъ, земель и сенныхъ покосовъ по имянному 1764, февраля 26 числа, указу и по силѣ даннаго казеннымъ палатамъ наставленія;
— съ отписныхъ выморочныхъ мельницъ, садовъ, земель, сенныхъ покосовъ и шинковыхъ домовъ по силѣ данныхъ канцеляріи конфискаціи в 1730 году инструкціи, а казеннымъ палатамъ наставленія;
— съ казенныхъ оброчныхъ статей съ мельницъ не на откупу и на откупу состоящихъ, съ земель, сенныхъ покосовъ, изъ дикопорожжей земли, то жъ и съ саду, съ дворцовыхъ земель и шинковыхъ домовъ по силе даннаго казеннымъ палатамъ наставленія.

Неокладныя же доходы, вступившие въ 1784 году, собираются по нижеписаннымъ законамъ:
— съ купчихъ и закладныхъ по крепостнымъ статьямъ 1703-го и указамъ 1763 и 1775 годовъ;
— съ челобитенъ, явочныхъ, исковыхъ и апеляціонныхъ; съ печатныхъ паспортовъ и

печатей восковыхъ по имянному 1763 года, декабря 15 дня указу;
— съ челобитчиковыхъ дѣлъ пошлинъ и печатныхъ по уложенью 18 главы 31 и 36 пунктовъ;
— за гербовую бумагу и за употрѣбленную вмѣсто оной простую по указамъ 1763, декабря 15-го, и 1764 годовъ, іюня 18 числъ; //
27 — за проданные въ состоящихъ на вѣрѣ домахъ вино, вотку, пиво и медъ по имянному 1779 указу и о винѣ уставу 1782 годовъ, февраля 19 дня, полученному при указѣ изъ Правительствующаго Сената;
— штрафныхъ за корчемное и конфискованное вино по уставамъ о корчемствахъ 1765 и 1782 годовъ;
— за проданную соль по имянному 1779 указу и о соли уставу 1782 годовъ, февраля 19 дня;
— вычетныхъ на медикаментъ по указу государственной Военной коллегіи 1759 и по опробованнымъ о полевыхъ полкахъ 1762 годовъ, декабря 15 дня, штатамъ;
— на сочиненіе пергаментныхъ книгъ по имянному 1765 года, апреля 7-го дня, указу;
— за клейменіе картъ по указу Правительствующаго Сената 766 года, августа 6 числа;
— вычетныхъ на гошпиталь по имянному 1721, декабря 5 дня, указу по опредѣленію Правительствующаго Сената 1742, генваря 22, и по указу жъ 781 годовъ, сентября 13 числъ;
— за повышеніе чиновъ по указамъ 716, генваря 20, 726, маія 5-го, 727, февраля 24, и 1763 годовъ, декабря 15 числъ;
— за не бытіе на исповеди по указамъ 1716, февраля 8, 1718, февраля 18, 1721, февраля 20, 1722, іюля 6, и по докладнымъ Святѣйшаго Синода пунктамъ 1737, февраля 4, и 1765 годовъ, сентября 30 числъ;
— съ патентовъ по указу 1763, декабря 15, 11 пункта;
— штрафныхъ по дѣламъ по указу 766, іюля 31-го;
— съ плановъ и межевыхъ книгъ по имянному 1764 году указу и межевой инструкціи, 19 главы, 8 пункта;
— за препровожденіе беглыхъ людей проводныхъ по силе плаката 724 года, іюня 26 дня, 14 пункта;
— складочныхъ рекрутскихъ и за непоставку въ срокъ рекрутъ по имянному 783 года, маія 3 числа, указу и по указу Правительствующаго Сената 770 года, іюля 23, и 771 годовъ;
— за проданной пригульной скотъ и наиденные вещи по указу Правительствующаго Сената, іюля 5 числа 783 года;
— за проданные воровскіе вещи и за передержаніе воровъ по силѣ сыщиковой инструкціи 1756 года, ноября 19 дня;
— взысканныхъ за невзносъ денегъ процентныхъ по силѣ имяннаго 754, маія 13 дня, указа;
— за проданное накошенное на экономическихъ степяхъ сѣно по силѣ даннаго казеннымъ палатамъ наставленія.

Василий Чертковъ
Секретарь Василий Антоновичъ

Октября 21-го дня 1785 года

2-я часть

О ГУБЕРНСКОМЪ И УѢЗДНЫХЪ ГОРОДАХЪ ХАРЬКОВСКАГО НАМѢСТНИЧЕСТВА 29

О ГУБЕРНСКОМЪ ГОРОДѢ ХАРЬКОВѢ

1. Между которыхъ градусовъ широты и долготы имѣетъ свое положеніе?

Губернскій городъ Харьковъ положеніе имѣетъ широты подъ 49° 59′ 23″, по наблюденію астрономической експедиціи профессора Г. Иноходцова [70] въ 1783-*м* году, а долготы по генеральной всей имперіи картѣ подъ 50° 2′.

2. Въ какомъ разстояніи отъ смѣжныхъ городовъ, отъ намѣстническаго и отъ престольныхъ?

NB. О намѣстническихъ городахъ: показать ихъ разстояніе отъ престольныхъ городовъ и другихъ сосѣдственныхъ намѣстничествъ, а о уѣздныхъ — разстояніе токмо отъ намѣстническаго города и близъ его лежащихъ городовъ уѣздныхъ.

Разстояніемъ отъ престольныхъ городовъ:	Число вер.
Санктпетербурга въ	1443
Москвы въ	706
Смѣжныхъ намѣстничествъ отъ губернскихъ городовъ	
Воронежа въ	325
Курска въ	213
Кременчуга Екатеринославскаго намѣстничества	263
Новогорода Сѣверскаго въ	331
Чернигова въ	459
Кіева въ	551

3. На какой рѣкѣ, и на которой сторонѣ по теченію, и какая она — нагорная или луговая?

Положеніе сего города частію на возвышенномъ косогорѣ, а другою — на низмен-

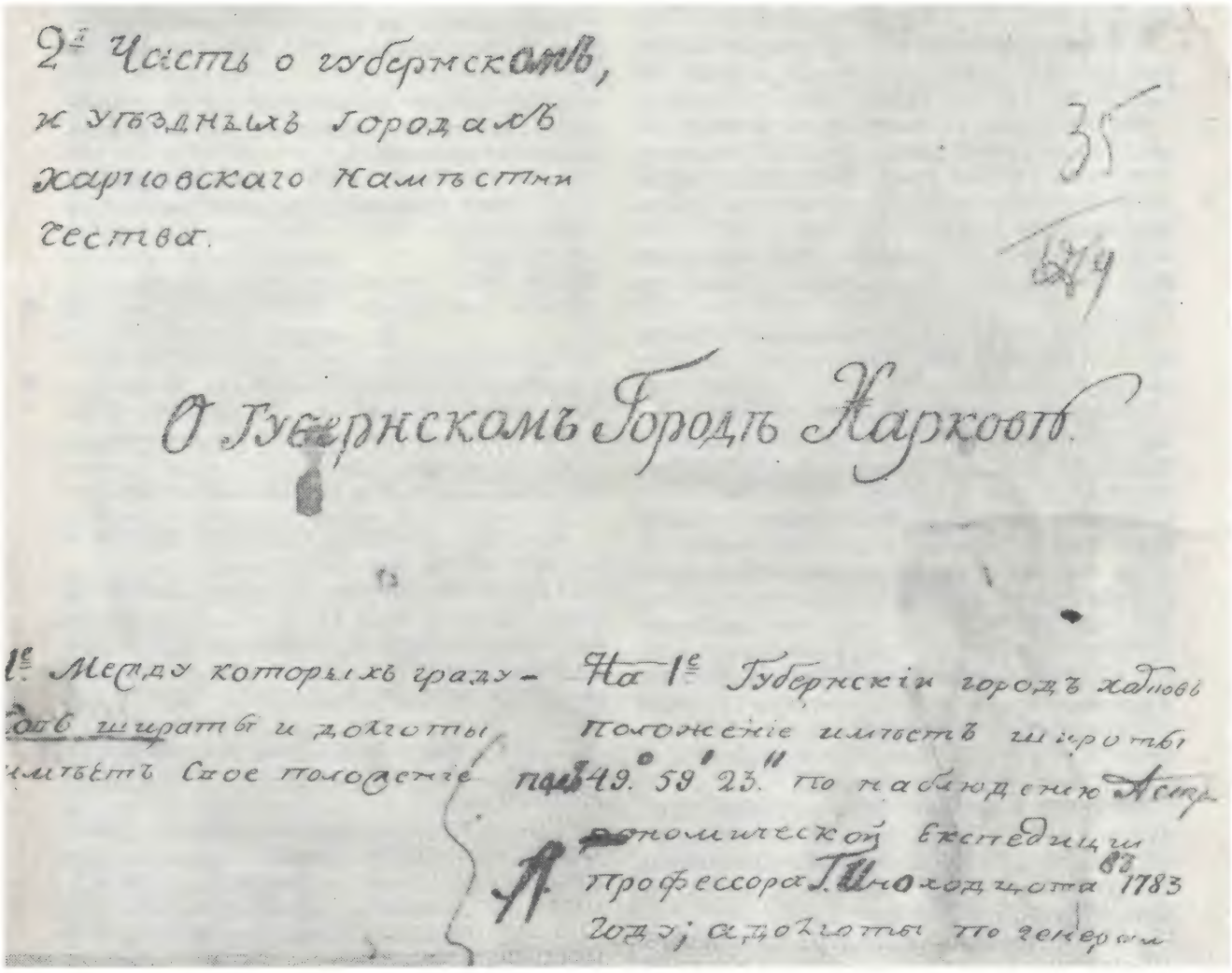

2я Часть о губернскомъ,
и уѣздныхъ городахъ
харковскаго намѣстни
чества.

35
674

О Губернскомъ Городѣ Харковѣ.

1е Между которыхъ граду-
ковъ широты и долготы
имѣетъ свое положеніе

На 1е Губернскій городъ харковъ
положеніе имѣетъ широты
подъ 49° 59' 23" по наблюденію Астро-
номической Експедиціи
профессора Г. Иноходцова въ 1783
году; а долготы по генерал

Заголозок другої частини чорнового варіанту опису Харківського намісництва 1785 р.

2я часть о Губернскомъ и уѣздныхъ городахъ Харьковскаго намѣстничества

О Губернскомъ городѣ Харьковѣ

1 Между которыхъ градусовъ широты и долготы имѣетъ свое положеніе.	Губернскій городъ Харьковъ положеніе имѣетъ широты подъ 49° 59′ 23″ по наблюденію Астрономической експедиціи профессора Иноходцова въ 1783м году; а долготы по генеральной всей имперіи картѣ подъ 50° 2′
2 Въ какомъ разстояніи отъ смежныхъ городовъ, отъ намѣстническаго и отъ престольныхъ. NB о намѣстническихъ городахъ показать ихъ разстояніе отъ престольныхъ городовъ и другихъ сосѣдственныхъ намѣстничествъ.	Разстояніемъ отъ престольныхъ городовъ [illegible] Санктпетербурга въ — 1443. Москвы въ — — — 706 Смежныхъ намѣстничествъ отъ Губернскихъ городовъ Воронежа въ — — — 325 Курска въ — — — 213 Кременчуга Екатеринославскаго намѣстничества въ — 263 Новагорода сѣверскаго въ — 331 Чернигова въ — — — 459

Перший аркуш 2-ї частини білового варіанту опису Харківського намісництва 1785 р.

номъ и ровномъ мѣстѣ, между рѣками: по правую — Харьковомъ, а по левую стороны — Лопанью. Чрезъ рѣку Лопань дѣлается каменной мостъ о трехъ сводахъ. Кромѣ жъ сихъ рѣкъ, имеются въ городѣ во многихъ домахъ колодези, а по сему жители въ водѣ никакой нужды не терпятъ.

4. Чемъ окружается: горами, лѣсомъ или степью?

Отъ севера и востока — степью, отъ юга — лѣсомъ, отъ сѣверо-запада — горою и лѣсомъ.

5. Мѣстное положеніе и окружность: на сколько въ длину и ширину, и какою фигурою?

О мѣстномъ положеніи показано выше подъ № 3-м. Ландшафтъ или окружный города видъ представляетъ горы, воды, раздолья, поля,
30 лѣса и пѣски.// Усадьба города съ запада, отъ подошвы такъ называемой Холодной горы до крайней улицы на восточной сторонѣ за рѣкою Харьковомъ, считая прямолинѣйно, простирается въ длину на 1700 треаршинныхъ сажень, а въ поперечникъ, съ сѣвера, отъ выгоннаго косогора, вниз до крайнихъ дворовъ и садовъ, на лѣвой сторонѣ той же рѣки, къ югу — на 1100 саженъ. Три части города совокупно, разумѣя въ томъ числѣ и окружающіе городовую усадьбу по частямъ сады, составляютъ фигуру города подобіе ущерба луны, которой рога дѣлаетъ городовое поселеніе къ сѣверу, въ верхъ по обѣ стороны рѣчекъ, среди города протекающихъ, округлую выпуклость, къ югу, представляетъ построеніе дворовъ въ округъ стеченія рѣчекъ, а ущербъ являетъ не населенной съ сѣверной стороны выгонъ, простирающійся чрезъ хребетъ высокаго косогора отъ одной до другой рѣчки, а по новому плану имѣетъ фигуру иррегулярной трапеціи.

6. На какія части раздѣляется городъ, по чему оные названы, приурочиваніе ихъ и въ которой части помѣщены домы для правительства и болѣе жила находится?

Харьковъ естественнымъ мѣстоположеніемъ раздѣляется на три части: 1-я — на возвышенном косогорѣ простирается до береговъ обѣихъ выше помянутыхъ рѣчекъ, и сія часть называется преимущественно городомъ, которой обведенъ двумя земляными, нынѣ обветшалыми, рвами; 2-я часть — отъ сего города къ западу, по правую сторону рѣки Лопани, называемая Залопань, на ровномъ отъ части пѣсчаномъ мѣсте; 3-я часть — къ востоку и югу, на лѣвой сторонѣ рѣки Харькова, на раздолью нѣсколько пѣсчаномъ и частію возвышенномъ, называется Захарьковъ. Домы временно для правительства выстроенныя деревянныя, помѣщены въ 1-й части, вмѣсто которыхъ по высочайше апробованнымъ // єя 31
императорскимъ величествомъ планамъ, полученнымъ въ 784 году, декабря 23 дня, будутъ выстроены каменные въ той же части. Жила болѣе находится во 2-й и 3-й, а лучшихъ гражданъ домы — въ 1-й частяхъ.

7. Какой его гербъ, когда и кѣмъ пожалованъ?

Гербъ сему городу был старый: въ зеленомъ полѣ положенные крестообразно рогъ изобилія, съ находящимися въ немъ плодами и цвѣтами, и Кадуцея или Меркуріевъ жезлъ изъявляютъ какъ изобиліе окружныхъ сего города странъ, такъ и торговлю, производимую на здѣшнихъ ярмонкахъ. А когда и кѣмъ тот гербъ пожалованъ, не извѣстно; которой однако єя императорскимъ величествомъ конфирмованъ 1781, сентября въ 21 день, и присланъ при указѣ изъ Правительствующаго Сената 1782 годовъ, генваря [1] 20 числъ, а потому и нынѣ сей гербъ существуетъ.

8. Ежели можно справится о его началѣ, кѣмъ, когда и на какой случай построенъ, и какими людьми спервоначалія быль заселенъ?

За подлинно не извѣстно, но естьли повѣрить молвѣ, то на семъ мѣстѣ завелъ себѣ хуторъ нѣкто изъ зажиточныхъ малороссіянъ, но кто онъ былъ таковъ, откуда и когда,о томъ свѣдѣнія нѣтъ, именемъ Харитонъ, а по просторѣчію Харько, отъ котораго якобы сей городъ и рѣка званіе свое получили [71].

9. Подъ чьимъ владѣніемъ былъ, кѣмъ и какъ въ теченіе времени управляемъ и какимъ перемѣнамъ былъ подверженъ?

Съ начала поселенія былъ въ непосредственномъ владѣніи Посольскаго приказу, потомъ зависѣлъ отъ Бѣлогородскаго разряду и отъ губерніи Белогородской по гражданскимъ, а по воинскимъ дѣламъ отъ Государственной Военной коллегіи. Въ 1732-м году по имянному повеленію подчиненъ во всякихъ дѣлахъ Слободской коммисіи. Въ 1765-м году учреждена въ немъ Слободская Украинская губернская канцелярія, которая и существовала по 780-й годъ до устроенія въ немъ же
по // высочайшему єя императорскаго вели- 32
чества учрежденію намѣстничества.

10. Какія есть въ немъ достопримѣчательныя зданія, яко: монастыри, церкви, городское укрѣпленіе, казенныя домы для судебных мѣстъ и для житья властей управляющихъ оными, гостинные домы, больницы, училища, воспитателныя домы, богадельни и проч., такъ же и сколько обывательскихъ домовъ, фабрикъ, лавокъ и проч.?

Достопримѣчательныя зданія суть каменныя:

[1] *Написано замість витертого тексту.*

Покровской коллегіумской монастырь, устроенный епископомъ белоградскимъ Епифаніемъ въ 1729-м году по силѣ Духовнаго регламента. Въ немъ каменнаго строенія двѣ церкви однопрестольныя на одномъ фундаментѣ, одна въ низу, во имя Трехъ святителей, другая на верху, во имя Покрова пресвятыя Богородицы.

Каменной въ дву єтажахъ училищной коллегіумъ, заведенный тщаніемъ того жъ бѣлогородскаго епископа Епифанія Тихорскаго съ пособіемъ покойнаго господина генерала фельдмаршала и кавалера князя Михайла Михайловича Голицына въ домѣ покойнаго генерала-маіора Федора Шидловскаго въ 1727 году. Грамота на оной всемилостивѣйше пожалована вѣчнодостойныя памяти отъ императрицы Анны Іоанновны 1731 года, въ 16 день марта. Въ немъ обучаютъ на россійскомъ и латынскомъ языкахъ грамматикѣ, поезіи, риторикѣ, философіи, богословіи, краснорѣчію, исторіи, географіи и по-гречески. При нихъ каменная надъ воротами библіотека, въ коей, кромѣ разныхъ языковъ книгъ, хранятся собственноручная лѣтопись святаго Димитрія Ростовскаго и фамильныя князей Голицыныхъ бронзовыя медали, присланныя изъ Вѣны отъ господина дѣйствительнаго тайнаго совѣтника, чрезъвычайнаго и полномочного посланника князя Дмитрія Михайловича Голицына для памяти, что покойной его родитель тому училищу основатель.

Одна соборная Успенская церковь о пяти престолахъ да приходскихъ: 2-я — Никольская, 3-я — Троицкая // съ двумя престолами, 33
4-я — Рождественская и 5-я на кладбище во имя женъ Мироносицъ, 6-я — архистратига Михаила.

Деревянныя: 1-я — Благовѣщенская, 2-я — Великомученика Димитрия, 3-я — Воскресенія Христова, 4-я — Вознесенія Христова — всего 12 церквей.

Казенныхъ домовъ: каменной для генерала-губернатора и банковая кантора, деревянный для губернатора, обложенный кирпичемъ, намѣстническое правленіе съ приказомъ общественнаго призрѣнія, палаты — казенная, уголовныхъ дѣлъ, гражданскаго суда, верхняго земскаго суда, верхней расправы, уѣздной судъ съ дворянскою опекою и нижняя расправа, уѣздное казначейство, архивъ, каменная для казны кладовая, пороховой погребъ, каменной гостинной дворъ, домъ казенной деревянной, въ коемъ губернской магистратъ и нижній земской судъ, полиція, городовой магистратъ, тюремная изба съ смирительнымъ и рабочимъ домомъ, каменной почтовой домъ, домы для больницы, приказа общественнаго призрѣнія, каменной для аптеки, два хлѣбныя деревянныя могазеина, а третій соляной, каменной сиропитательной домъ для сиротъ и не имѣющихъ пропитанія семинаристовъ, построенной тщаніемъ бывшаго бѣлогородскаго єпископа Самуила, что нынѣ кіевской митрополитъ, два деревянныя казенныя училища, въ нихъ живетъ воспитанниковъ до 75 душъ, да сверхъ оныхъ на собственномъ своемъ содержаніи до 80 человѣкъ. Во ономъ по силѣ имяннаго высочайшаго повеленія, // состоявшагося 1765 года, іюля 6 дня, и изображеннаго в инструкціи Слободской губерніи обучаютъ 34
французскому и нѣмецкому языкамъ, ариѳметикѣ, геометріи, рисованью, инженерству, артиллеріи и геодезіи, а въ 773 году прибавленъ классъ вокальной и инструментальной музыки. Прочихъ же партикулярныхъ какъ дворянскихъ и прочихъ чиновниковъ, такъ обывательскихъ деревянныхъ домовъ — 1810, лавокъ — 103, мельницъ водяныхъ — 3, пивоваренъ — 6, солодовенъ — 7, кузницъ — 41, богоделень — 3.

11. Сколько въ городѣ приходовъ и при нихъ священно- и церковнослужителей?

Въ городѣ, кромѣ монастыря и состоящей на кладбищѣ одной, приходскихъ 9 церквей, каменныхъ — 5, деревянныхъ — 4, построены въ разные времена тщаніемъ доброхотныхъ дателей. При тѣхъ приходахъ священно- и церковнослужителей дѣйствительныхъ 40, у нихъ мужеска пола дѣтей 30.

12. Какими людьми городъ населенъ, нѣтъ ли между ими различія въ исповѣданіи вѣры и въ чемъ имянно то различіе состоитъ, которое ихъ отдѣляетъ отъ православныя церкви, и сколько всѣхъ жителей въ городѣ?

Харьковъ населенъ малороссіянами слободскихъ полковъ, великороссіянами, записавшимися въ купечество, частію лютеранъ, католиковъ и жидовъ, которые по своему закону различаются отъ православныя церкви. Всѣхъ въ городѣ жителей, значущихъ по ревизіи, мужеска — 5480, женска — 5405, итого — 10 885 душъ.

13. Въ чемъ торговля и промыслъ жителей города состоитъ, откуда товары получаютъ?

Торговля отъ купцовъ и войсковыхъ жителей сего города состоитъ въ следующемъ: //

1-е. Купцы отъправляютъ въ Санктпитербургъ и Москву сало, масло коровье, воскъ, медъ, скупая то у сельскихъ жителей и привозимое ими въ городъ Харковъ во время торговъ и ярмонковъ, а къ тому въ донские станицы, въ крѣпость Святаго Димитрія Ростовскаго, въ Екатеринославское намѣстничество — желѣзо, икру и соленую рыбу, получая икру и рыбу съ Волги, изъ Царицына и изъ Саратова, изъ 35

Черкаска и изъ донскихъ станицъ, а желѣзо изъ Москвы и изъ прочих мѣстъ, такъже изъ желѣзныхъ заводовъ; а обратно получаютъ сахаръ, кофе, виноградные вина, брусковую краску, квасцы, овощи и прочее, что все продаютъ какъ въ самомъ городѣ приезжающимъ великороссійскимъ купцамъ из Москвы, Бѣлагорода, Курска и Ельца, так и по разнымъ мѣстамъ Россійской имперіи. Суммы на промыслъ оный выходитъ тысячъ до 165 съ кредитомъ.

2-е. Сукна, бархатъ, плисъ и прочіе шелковые иностранные и россійскіе матеріи, получая привозимые греками и великороссійскими купцами иностранные изъ за границы, какъ то: изъ Силезіи, Гданска, Лейбцига чрезъ Васильковскую заставу, Кіевъ и Нѣжинъ по тракту чрезъ малороссійскій городъ Ромны Полтавскою компаніею [72], аглинскіе изъ Санктпитербурга, россійскіи изъ Москвы, которые распродаютъ по городамъ, а больше отвозятся Екатеринославского намѣстничества въ крѣпость Святаго Димитрія и Таганрогъ, въ Малороссію и въ Курскъ, на Коренную ярмонку. Суммы по сей торговлѣ простирается тысячъ до 250 съ кредитомъ.

3-е. Торгуютъ въ лавкахъ парчевыми, шелковыми и бумажными товарами, чаемъ, кофіемъ, сахаромъ, галентерейными вещми и прочими товарами; покупаютъ оные какъ выше значитъ въ Москвѣ и въ другихъ мѣстахъ, въ которомъ торгу обращается суммы до пятидесяти тысячъ съ кредитомъ. //

36 4-е. Другіе — желѣзомъ и вещми желѣзными, конскою упряжью, обувью, деревянною посудою и прочимъ, а получаютъ оное изъ Москвы, и съ желѣзныхъ заводовъ, на что суммы простирается до 40 000 тысячъ [1] съ кредитомъ.

5-е. Торгуютъ въ погребахъ и лавкахъ виноградными винами, фарфоровою и хрустальною посудою, столовыми припасами и разными овощми. Скупаютъ то, какъ выше значитъ, въ Москвѣ и въ другихъ мѣстахъ. По сему торгу суммы простирается до 30 000 съ кредитомъ.

6-е. Торгуютъ рыбою и икрою, покупая какъ по здешним рѣкамъ и по Волгѣ, такъ и по Дону. Продаютъ оную здѣсь, равно и по другимъ городамъ Россійской имперіи. Промыслъ сей бываетъ до 165 000 тысячъ съ кредитомъ.

7-е. Покупаютъ рогатой скотъ и овецъ здѣшней губерніи у поселянъ, которой частію для отгону въ Москву и Санктпитербургъ продаютъ великороссійскимъ купцамъ, а частію оставляютъ здѣсь — бьютъ на продажу жителямъ. Торгъ сей простирается тысячъ до 90 000.

8-е. Мѣлочной имѣютъ торгъ по селамъ, деревнямъ, торжкамъ и ярмонкамъ, въ которыхъ покупаютъ сало, кожу, овчину, воскъ и медъ неперепускной, шерсть и прочее, а продаютъ въ Харьковѣ. Суммы въ семъ промыслѣ бываетъ до 200 000 тысячъ съ кредитомъ сверх того.

9-е. Изъ выкурываемого // здѣшними по- 37
мещиками и привиллегированными войсковыми обывательми хлѣбнаго вина пѣнного, полугарного и сивухи за продажею въ городѣ Харковѣ и на ярмонкахъ не большими боченками и бочками здѣшнимъ жителямъ про свои собственныя расходы и въ шинкахъ приходящимъ и проѣзжающимъ, отвозится вино пѣнное и полугарное многимъ числомъ на продажу въ Екатеринославское намѣстничество и въ Таврическую область, и въ донскія станицы. Суммы въ семъ промыслѣ бываетъ до 15 000 тысячъ.

Художества, ремесла и рукодѣлія въ городѣ Харковѣ: кожевенное, сыромятное или римарное, сапожное или чеботарное, скорняцкое или кушнирское, коверное или кацарское, портняжное, шерстобийное или шаповальное, стекольное или склярное, колесное, столярное, токарное, бочарное или бондарское, плотничье, кирпичѣделное, кузнецкое, слѣсарное, горшещное или гончарное, малярное и то въ небольшомъ количествѣ.

14-е. Бываютъ ли ярмонки, в которое время года, долго ли продолжаются, чѣмъ на оныхъ торгуютъ и откуда приезжаютъ?

Бываютъ въ Харьковѣ въ год 4 ярмонки: 1-я — генваря 6, въ день Богоявления Господня, называемая Крещенская; 2-я — 15 августа, въ день Успенія пресвятыя Богородицы. И продолжаются каждая дней по 20, которыя могутъ назватся первой степени тѣмъ, что на оные привозятъ многіе иностранцы разного званія и изъ прочихъ великороссійскихъ городовъ сукна аглицкие тонкие, парчи, штофы, тафты, плисы, платки и прочіе шелковые и суконные матеріи, полотна, москотинные и овощные, щепетинные // и галантерейные то- 38
вары такъ же и изъ сосѣдственныхъ съ сей губерній намѣстничествъ, городовъ и округъ; а равно и Харьковскаго намѣстничества изъ городов и округъ съѣзжаются многочисленное количество народа и привозятъ въ дѣлѣ и не въ дѣлѣ мѣдь, желѣзо и чугунъ, хрустальную и стекляную посуду, волжскую, донскую и днѣпровскую рыбы и икры, пригоняютъ лошадей, рогатой и мѣлкой скотъ, соленое и топленое сало, выдѣланныя и сырыя лошадинные

[1] *Так у тексті тут і далі.*

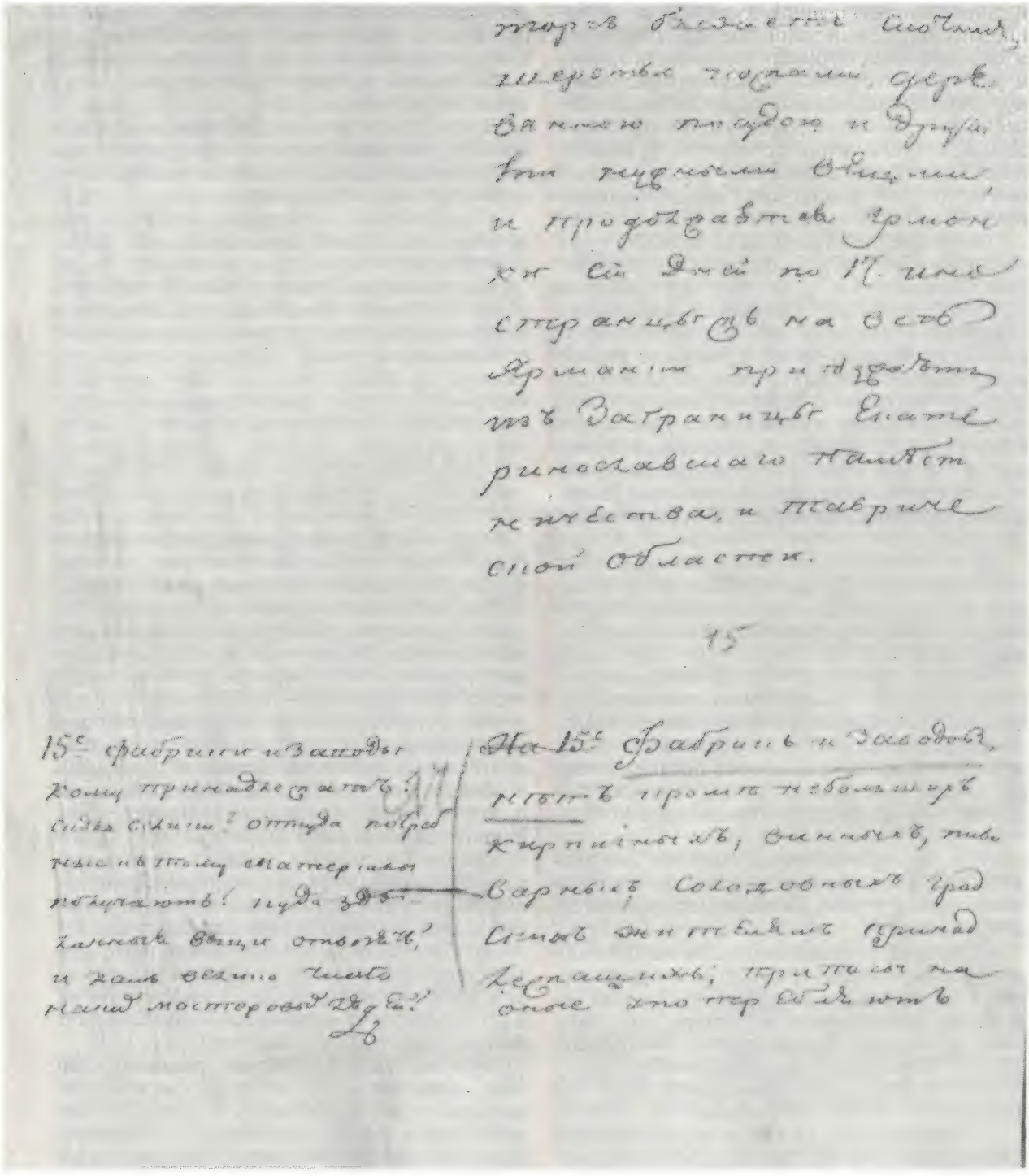

Аркуш чорнового варіанту опису Харківського намісництва 1785 р.

и гавъяжи кожи, овчины, курняки или смушки, заячьи и прочія звѣринныя невыдѣланныя мѣха, овчинныя шубы какъ калмыцкаго, такъ и украинского шитья, серомяжную самодѣлку, суконныя кавтаны, шерстяныя ковры овечей шерсти, воскъ, медъ, деревянную всякаго званія посуду, ленъ, россійских рукодѣлій холстъ, рогожи, конопляное масло, дѣготь, бечеву разной толщины, сушеныя овощи и прочеѣ.

Послѣдніе двѣ ярмонки, какъ-то: 3-я — въ празникъ Сошествія святаго Духа, называемая Троицкая; 4-я — октября 1-го, въ день Покровы пресвятыя Богородицы, называемая Покровская. На сихъ такъ же, кромѣ иностранныхъ товаровъ, бываетъ довольно россійских товаровъ, разныхъ произрастѣній и рукодѣлій, но главной торгъ бываетъ скотомъ, шерстью, кожами, деревянною посудою и другими нужными вещми, и продолжаются ярмонки сїи дней по 17. Иностранцы жъ на всѣ ярмонки приезжаютъ изъ за границы, Екатеринославского намѣстничества и Таврической области. //

39 15-е. Фабрики и заводы кому принадлежат, сколь велики, откуда потребные къ тому материалы получаютъ, куда здѣланныя вещи отвозятъ и какъ велико число на нихъ мастеровых людей?

Фабрикъ и заводовъ нѣтъ, кромѣ небольшихъ кирпичныхъ, винныхъ, пивоварныхъ, солодовныхъ, градскимъ жителямъ принадлежащихъ. Припасы на оные употребляютъ собственные. Солодъ, пиво и вино продаютъ между собою. Мастеровыхъ же и работныхъ людей на оныхъ заводахъ весьма малое количество.

16-е. Отъкуда получаютъ нужныя для пропитанія и для житья вещи, имѣютъ ли сады и какие овощи у себя, въ огородахъ своихъ, садятъ и сѣютъ?

Нужныя для пропитанія и для житья вещи получаютъ жители градскіе отъ приезжающихъ на торги, которые бываютъ каждой недели въ понедѣлникъ и пятокъ, изъ городовъ и селеній Харьковскаго, Малороссійскаго и частію великороссійскихъ нѣкоторыхъ намѣстничествъ и отъ здѣшнихъ купцовъ, мѣщанъ и торгующих обывателей.

Садовъ немного, въ коихъ есть плодовитыя деревья, какъ-то: яблоки, груши, сливы, черносливъ, дули, груши, вишни, черешни, терновникъ, тернослив, барбарисъ, красная, бѣлая и чорная смородина, черемха, калина, ребина, крижовникъ и малое количество малины.

Въ огородахъ садять и сѣютъ: огурцы, редьку, свєклу, морковь, разныхъ родовъ капусту, рѣпу, рускую и волоскую, лукъ, чеснокъ и немного картофлей, горохъ, бобы, петрушку, разныхъ родовъ салатъ, сєлдєрей, пустарнакъ, портоланъ, // укропъ, жєруху 40 или крєсъсалатъ, чернушку, горчицу и прочее.

Въ поляхъ на бакчахъ сѣютъ арбузы, дыни, тыквы и пшєничку.

Въ лѣсахъ собираютъ дикія груши и ягоды, єжевику, а изъ подълѣсья и изъ полей — земляникуи клубнику, вєсьма же малое количество малины и смородины.

17-е. Сколько какой земли подъ городомъ по межеванью, єжели же межеванья не было, то примѣрно?

По межеванью подъ городомъ Харьковомъ земли — 637 десятинъ 20 квадратныхъ саженъ, вновъ назначенной добровольно отведенной подъ выгономъ земли — 1792 десятины 1197 саженъ, градской дачи — 22 544 десятины, итого — 24 973 десятины 1197 саженъ.

О УѢЗДНЫХЪ ГОРОДАХЪ 41

2-е. О ГОРОДѢ ЧУГУЕВѢ

На 1-е. Городъ Чугуевъ положеніе имѣетъ подъ 55-*м* градусомъ 30-*ю* минутами долготы и подъ 49 градусомъ 50-*ю* минутами широты.

На 2-е. Разстояніемъ отъ губернскаго города Харкова въ 34-*х*, уѣздных того жъ намѣстничества Изюма — въ 77, Волчанска — въ 60, Валокъ — 82, Воронежского намѣстничества отъ Купенска — въ 142 верстахъ.

На 3-е. Расположенъ по правую сторону рѣки Сѣвернаго Донца, на горѣ, а слободы пригородныя по обеимъ сторонамъ Донца жъ и рѣчки Чуговки, Студеной Колодязь, тожъ враговъ Березнаго и Животка. Во ономъ старинной земляной валъ со рвомъ.

На 4-е. Окружается съ двухъ сторонъ степью, съ южной, по рѣкѣ Сѣверному Донцу,— лѣсомъ, а съ сѣверной — косогоромъ, на которомъ заведены виноградные казєнныя сады.

На 5-е. Мѣсто положенїе имѣетъ нагорное. Въ длину простирается, отъ сѣвера къ югу, на 1, а въ ширину, отъ запада къ востоку,— на 1 3/4 версты, а въ окружности — 5 1/2 верст. Фигуру имѣетъ кругловатую.

На 6-е. Городъ Чугуєвъ раздѣленїя по частямъ не имѣетъ, а толко состоитъ внутри стариннаго земляного валу. Около ж земляного валу и города слободы: 1-я — Калмыцкая, коя называется потому, что живутъ въ ней калмыки; 2-я — Чуговка, названіе имѣетъ по рѣкѣ Чуговкѣ; 3-я — Задонская, по рѣкѣ Донцу. Жила [1] жъ болѣе находится въ городѣ,

[1] Жилья

гдѣ всѣ присудственныя мѣста и чиновные помѣщаются. //

42 На 7-е. Гербъ сему городу былъ старой: щитъ раздѣленный на три части, изъ которыхъ въ первой — двѣ сабли положенныя крестообразно въ золотомъ полѣ; во второй, въ красномъ полѣ,— три серебренныя рогатыя луны; а въ третей, въ серебренномъ полѣ,— на шестѣ высящая виноградная съ листами кисть; а когда и кѣмъ тотъ гербъ пожалованъ не известно, каторой ея императорскимъ величествомъ конфирмованъ 1781-го, сентября въ 21, и присланъ изъ Правительствующаго Сената 1782 годовъ, генваря 20 числъ.

На 8-е. Построенъ Чугуевъ при царѣ Іоаннѣ Васильевичѣ и древностію предъ всѣми Харковскаго намѣстничества городами первенствуетъ. До поселенія слободскихъ полковъ почитался онъ крайнею защитою внутренныхъ россійскихъ жилищъ отъ татарскихъ набѣговъ.

На 9-е. Принадлежалъ Бѣлагородской губерніи съ уѣздомъ до открытія Харковскаго намѣстничества и была въ немъ воеводская канцелярія, которая и существовала до устроенія въ немъ по высочайшему ея императорскаго величества учрежденію Харковскаго намѣстничества уѣзднымъ городомъ, почему нынѣ въ нем въ сходство того высочайшаго учрежденія и управленіе производится.

На 10-е. Достопримѣчательныхъ зданій нѣтъ, а есть въ Чугуевѣ: деревянныхъ 7 церквей; старой казенной воеводской домъ, въ которомъ живетъ городничій; уѣздный судъ съ нижнимъ земскимъ судомъ, дворянскою опекою; полиція; уѣздное казначейство; стряпческая; городовый магистратъ съ сиротскимъ судомъ; тюремная изба съ салдатскою караулнею; домъ ветхой бывшаго чугуевскаго воеводы // Ребинина, казенной, въ немъ денежная казна; четырѣ питейные домы (1-й, называемой
43 Болшой, съ двумя лѣдниками и выходнымъ погребомъ, другой — Площадной, третій — Зачугуевской съ лѣдникомъ, четвертой — Заровской съ лѣдникомъ); артиллерійской сарай съ анбарчикомъ; пороховой погребъ; винной и соляной могазейны; богаделень — 5, лавокъ деревянныхъ — 31, обывательскихъ домовъ — 1726; мельницъ водяныхъ — четырѣ.

На 11-ть. Приходовъ въ городѣ сѣмъ. При нихъ священно- и церковнослужителей дѣйствительных — 34, ихъ мужеска пола дѣтей — 26.

На 12-ть. Казачей Чугуевской полкъ изъ древле въ семъ городѣ имѣет свое поселеніе, часть живетъ однодворцовъ, бывшихъ слободскихъ полковъ войсковых обывателей, купцовъ и мѣщанъ. Между жителями различія въ исповѣданіи православной вѣры нѣтъ. Аднако жъ есть часть раскольниковъ. Живущихъ въ городѣ Чугуевѣ мужеска — 4222, женска — 4975 полов, итого — 9197.

На 13-ть. Главное Чугуева рукодѣліе, промыслъ и ремесло есть выдѣлка овечьихъ кожъ. Здешніе скорняки всѣхъ по Украинѣ одноремесленниковъ превосходятъ, почему шубы ихъ выдѣлки дороже покупщики платятъ. Шубы шьютъ мужчины и женщины колмыцкимъ рубцемъ. Такъ же тканье гарусных поясовъ, дѣланье сѣделъ и подпругъ. Протчіе жъ жители обращаются въ хлѣбопашествѣ и прочихъ домовыхъ работахъ и рукодѣліяхъ, тоже и женской полъ.

На 14-ть. Въ Чугуевѣ ежегодно бываетъ въ десятую пятницу послѣ Пасхи адна ярманка, которая не болѣе продолжается трехъ днѣй. 44
На оную пріезжаютъ // изъ ближнихъ великороссійскихъ и малороссійскихъ городовъ купцы, торгуютъ разными мѣлочными шелковыми товарами. Уѣздные жъ обыватели на сію ярманку съѣзжаются съ хлѣбомъ, рогатымъ скотомъ и лошадьми, а при томъ еженедельно бываютъ два торга большою частію съ хлѣбомъ и съ другими деревенскими продуктами.

На 15-ть. Фабрикъ и заводовъ въ городѣ Чугуевѣ нѣтъ.

На 16-ть. Нужныя для пропитанія и для житія вещи получаютъ изъ губернскаго города Харкова, уѣздныхъ онаго городовъ и селеній. Сады имѣютъ жители изрядные, да свѣрхъ того два казенных садовъ; и изъ нихъ одинъ виноградной, а другой шелковичной. Въ огородахъ садятъ огурцы, рѣдьку, свеклу, морковъ, капусту и прочее.

На 17-ть. По межеванью подъ Чугуевымъ земли — 207 десятинъ 1135 квадратныхъ саженей, добровольно отведенной и вновъ назначенной выгонной земли — 969 десятинъ 2385 саженей, градской земли — 4637 десятинъ 467 саженей, итого — 5813 десятинъ 3987 саженей. //

3-е. О ГОРОДѢ ВОЛЧАНСКѢ 45

На 1-е. Городъ Волчанскъ положеніе имѣетъ подъ 55-м градусомъ 45-ю минутами долготы, подъ 50-м градусомъ 20-ю минутами широты.

На 2-е. Разстоянїемъ отъ губернского города Харкова въ 59 верстахъ, онаго намѣстничества близъ лежащихъ городовъ: Чугуева — въ 60, Золочева — 97, Воронежского намѣстничества Купенска — 205, Курскаго намѣстничества Бѣлагорода — 77 верстахъ.

На 3-е. Расположенъ по обѣ стороны рѣчки Волчей, на ровномъ пѣщаномъ мѣстѣ.

На 4-е. Окружается съ сѣверной — горою, съ южной — рѣкою Волчею, съ восточной — пѣскомъ, а съ западной — степью.

На 5-е. Мѣстоположеніе имѣетъ ровное. Простирается отъ запада къ востоку на 1 3/4, а отъ сѣвера къ югу — на 1 3/4 версту, а въ окружность — на 5 1/2 верстъ. Фигуру имѣетъ кругловатую.

На 6-е. Городъ Волчанскъ раздѣляется рѣчкою Волчею на двѣ части: 1-я — на правомъ берегу оной рѣчки есть лучшая, гдѣ помѣщены и другія домы и присудственныя мѣста; 2-я — на лѣвомъ берегу называется Заводы, потому что было много такихъ домовъ, гдѣ производилось винное куреніе. По прожектированному плану оная часть оставлена пригородною слободою.//

46 На 7-е. Гербъ городу сему высочайше конфирмованной ея императорскимъ величествомъ 781, сентября въ 21, присланъ при указѣ изъ Правительствующаго Сената 782 годовъ, генваря 20 числъ: въ голубомъ полѣ бѣгущій волкъ означаетъ імя города.

На 8-е. Сіе мѣсто занято подъ селеніе 1688 года, и съ начала поселенія называлось Волчьи Воды, а какимъ образомъ то населеніе послѣдовало и какими съ начала людьми — не извѣстно.

На 9-е. Принадлежалъ Харковской губерніи до открытія намѣстничества, а при открытіи оного устроенъ по высочайшему ея императорскаго величества учрежденію Харковскаго намѣстничества уѣзднымъ город*ом*, почему нынѣ въ немъ въ сходство того высочайшаго учрежденія и управленіе производится.

На 10-е. Въ немъ достопримѣчательныхъ зданій нѣт, а єсть деревянные двѣ церкви, казенные строеній [1], въ коихъ всѣ присудственные мѣста помѣщены, соляные анбары, лавокъ — 4, богаделенъ — 2, кузницъ — 8, партикулярныхъ домовъ — 404.

На 11-е. Приходскихъ 2 церкви, при нихъ священно- и церковнослужителей дѣйствительныхъ — 9, ихъ дѣтей мужеска пола — 8.

На 12-е. Населенъ сей городъ бывшихъ слободскихъ полковъ войсковыми обывателми, и изъ нихъ по нынѣшней четвертой ревизіи небольшое число переименованы купцами и мѣщанами. Между ими различія в исповѣданіи
47 православной вѣры нѣтъ. // А всѣхъ въ городѣ жителей мужеска — 1339, женска половъ — 1327, итого — 2666.

На 13-е. Промыслъ жителей города состоитъ въ нижеслѣдующемъ: купцы и мѣщане торгуютъ мѣлкимъ товаромъ нужнымъ сельским жителямъ и съѣстными припасами — скупаютъ изъ близъ лежащихъ селеній, а товары покупаютъ на бываемыхъ въ городѣ ярманкахъ; войсковые жъ обыватели упражняются въ хлѣбопашествѣ, скотоводствѣ и частію въ винокуреніи и за продовольствіемъ своимъ винокуренное вино продаютъ въ томъ же городѣ, въ шинкахъ, и тѣмъ себя исправляютъ; а нѣкоторые жители ходятъ для нанятія въ работники въ годъ или частно въ другія селенія и города по пашпортамъ. Женской полъ упражняется въ обыкновенныхъ сельскихъ рукомеслахъ.

На 14-е. Бываетъ въ Волчанскѣ сѣмь ярманокъ и продолжаются: первая — генваря 27 до 5 дней, 2-я — марта 9-го, 3-я — маія 11, 4-я — іюля 24, 5-я — сентября 6-го, 6-я — октября 14-го, 7-я — декабря 9-го числъ, на которые привозятъ изъ городовъ Харковского и другихъ близъ лежащихъ намѣстничествъ купцы шелковые и бумажные товары, полотны, сукна, // такъ же чай, сахаръ, а обыватели 48
хлѣбъ, лошадей, рогатой скотъ, овецъ и прочіе сельскіе рукодѣліи.

На 15-е. Фабрикъ и заводовъ въ городѣ нѣтъ.

На 16-е. Вещи для пропитанія и житія получаютъ изъ губернскаго города Харкова и онаго уѣздныхъ городовъ и селеній Садовъ нѣтъ, кромѣ маленькихъ вишневыхъ. Въ огородахъ садятъ и сѣютъ: огурцы, капусту, редьку, свеклу, лукъ, морковъ и прочее.

На 17-е. По межеванью подъ городомъ земли — 205 десятинъ 1040 квадр*а*тныхъ сажень, доброволной отведенной и вновь назначенной выгонной — 1004 десятины 2055 саженъ, итого — 1209 десятинъ 3095 саженъ. //

4-е. О ГОРОДѢ ЗОЛОЧЕВѢ 49

На 1-е. Городъ Золочевъ положеніе имѣетъ под 54-*м* градусом 51-*ю* минутами долготы, а подъ 50-*м* градусомъ 20-*ю* минутами широты.

На 2-е. Уѣздный городъ Золочевъ разстояніемъ отъ губернскаго города Харкова въ 38, отъ уѣздныхъ Харковскаго намѣстничества: Хотьмыжска — 35, Волчанска — 97, Валокъ — 96 верстъ.

На 3-е. Расположенъ по луговой сторонѣ рѣчки Удъ, промежъ небольшихъ протоковъ, впадающихъ въ оную рѣчку: Перваго — Океанскаго, Второго — Треливицкаго.

На 4-е. Окружается съ трехъ старонъ степью, а съ четвертой, западной,— рѣкою Удонью и горою.

[1] *Так у тексті.*
[2–2] *Цифри написані замість витертих*

На 5-е. Мѣстное положенїе — ровное. Въ длину простирается 450 сажень и въ ширину — тожъ, а въ окружность — до трехъ верстъ. Фигуру имѣетъ пятиуголную.

На 6-е. Раздѣляется Золочевъ на четырѣ части: 1-я — внутри землянаго вала, гдѣ состоятъ присудственные мѣста, 2-я — Аксемовка, 3-я — на правомъ берегу рѣки Удъ — Западенька, 4-я — на правомъ же берегу оной рѣки безъ особаго названія. Жила больше въ первыхъ трехъ частяхъ. //

50 На 7-е. Гербъ сему городу высочайше конфирмованный ея императорскимъ величествомъ 1781, сентября въ 21, присланъ при указѣ изъ Правительствующаго Сената 782 годовъ, генваря 20 чиселъ: двѣ дули въ зеленомъ полѣ, означают изобиліе оными окружныхъ мѣстъ Золочева.

На 8-е. Сіе мѣсто занято подъ селенїе въ 1677 году, а съ начала поселенія какъ назывался, какимъ образомъ то поселеніе послѣдовало и какими съ начала людьми не извѣстно.

На 9-е. Принадлежалъ Харковской губерніи до открытія намѣстничества, а при открытїи онаго устроенъ по высочайшему ея императорскаго величества учрежденїю Харковскаго намѣстничества уѣзднымъ городомъ, по чему нынѣ въ немъ всходство того высочайшаго учрежденія и управленіе производится.

На 10-е. Въ Золочевѣ достопримѣчательныхъ зданій нѣтъ, а есть деревянныхъ четырѣ церкви, старой земляной валъ со рвомъ, въ нем казенное строеніе, въ коим всѣ присудственные мѣста помѣщаются, соляной магазейнъ, мельницъ водяныхъ мучныхъ — 2, богодѣльня — 1, кузницъ — 8, обывательскихъ домовъ — 699.

На 11-е. Въ Золочевѣ приходскихъ четырѣ
51 церкви, при нихъ // священно- и церковнослужителей дѣйствительныхъ — 9, ихъ мужеска пола дѣтей — 14-ть.

На 12-е. Городъ Золочевъ населенъ бывшихъ слободскихъ полковъ войсковыми обывательми, между ими различїя въ исповеданїи православной вѣры нѣтъ, а всѣхъ въ городѣ жителей мужеска — 2477, женска — 2268, и того — 4745.

На 13-е. Жители упражняются большою частію въ хлѣбопашествѣ, скотоводствѣ и частію въ винокуреніи. И за продовольствіемъ своимъ какъ хлѣбъ, такъ и вино продаютъ въ томъ же и въ близъ лежащихъ городахъ сего намѣстничества.

На 14-е. Бываетъ въ годъ четырѣ малыхъ ярманки, а именно: іюня — 29, августа — 6, октября — 6, декабря — 6 числъ, которые продолжаются дней по 3 и 4. На оные привозять изъ городовъ сего и другихъ намѣстничествъ купцы шелковые и бумажные товары, полотна, сукна и другїе деревенскїе надобности, а обыватели хлѣбъ, лошадей, рогатой скотъ, овецъ и прочїе сельскїе рукодѣлїи.

На 15-е. Фабрикъ и заводовъ въ Золочевѣ нѣтъ.

На 16-е. Вещи для пропитанїя и житїя получаютъ отъ губернскаго города Харкова и онаго уѣздныхъ городовъ, селенїй. Садовъ нѣтъ, кромѣ маленькихъ вишневыхъ.// Въ ого- 52
родахъ садятъ и сеютъ: огурцы, капусту, редьку, свеклу, лукъ, морковь и прочее.

На 17-е. По межеванью подъ городомъ земли — 278 десятинъ 2022 квадратныхъ саженей, вновь назначенной выгонной земли — ^{2}–923 десятины 2018 саженей, градской дачи — 15 298 десятинъ 1509 саженей, и того — 16 499 десятинъ 5549^{-2} саженей. //

5-е. О ГОРОДѢ ВАЛКАХЪ 53

На 1-е. Городъ Валки положеніе имѣетъ подъ 54 градусомъ 26 минутами долготы и [по]дъ 49 градусомъ 55 минутами широты.

На 2-е. Разстояніемъ отъ губернскаго города Харкова въ 53, уѣздныхъ того жъ намѣстничества: Богодухова — 50, Краснокутска — 60, Чугуева — 82, Золочева — 96, Екатеринославскаго намѣстничества Константинограда — 48 верстахъ.

На 3-е. Городъ Валки расположенъ надъ рѣкою Мжею, по луговой сторонѣ.

На 4-е. Окружается съ сѣверной и южной сторонъ лѣсомъ, а съ западной и восточной — степью.

На 5-е. Местоположенїе имѣетъ косогористое, простирается въ длину на 1 1/2 версты, а въ окружность — до 6 верстъ. Фигуру имѣетъ параллелограмную.

На 6-е. Валки раздѣляются рѣкою Мжею на двѣ части. В первой, лежащей на лѣвомъ берегу, которая называется городъ, потому что земляной валъ со рвомъ, гдѣ находится лучшее строенїе и присудственные мѣста, и около валу большая часть городскаго строенїя. Вторая часть лежитъ на правомъ берегу Мжи, которая издревле называется Посуньки.

На 7-е. Гербъ сему городу высочайше конфирмованный ея императорскимъ величествомъ 1781, сентября въ // 21, присланъ при 54
указѣ изъ Правительствующаго Сената 782 годовъ, генваря 20 числъ: три сливы въ голубомъ полѣ, коими означается изобылїе древесныхъ плодовъ.

На 8-е. Сей городъ построенъ въ 1694 году, а съ начала какъ назывался и от кого населеніе последовало не извѣстно.

На 9-е. Прежде было до 1765 года сотенное мѣстечко Харковскаго полку, а съ 765 года комисарское правленіе, которое и существовало по 780 го*д* до устроенія въ немъ по высочайшему ея императорскаго величества учрежденію Харковскаго намѣстничества уѣзднаго города, почему нынѣ в немъ всходство того высочайшаго учрежденія и управленіе производится.

На 10-е. Въ Валкахъ достопримѣчательныхъ зданій нѣтъ, а есть церквей каменныхъ двѣ, деревянная адна, старой городовой валъ со рвомъ. Въ немъ казенное строеніе, въ которомъ помѣщаются уѣздной судъ съ дворянскою опекою и стряпческою, уѣздное казначейство съ нижнимъ зємскимъ судомъ, полиція съ городовымъ магистратомъ, нижняя расправа, афицерская караульня съ салдатской и съ архивомъ для дѣлъ, тюремная съ караулнею избы [1], пороховой подземной погребъ, соляной магазеинъ, обывательскихъ домовъ — 1461, мельницъ водяны*х* мучныхъ — 40, вѣтряныхъ — 3, лавокъ — 6, богодѣльня — 1, кузнецъ — 20. //

55 На 11-е. Приходовъ — пять, священно- и церковнослужителей дѣйствительныхъ — 23, у нихъ мужеска пола детей — 20.

На 12-е. Сей городъ населенъ бывшихъ слободскихъ полковъ войсковыми обывателями, изъ коихъ есть купцы и мѣщанѣ; между ими въ исповѣданіи православной вѣры различія нѣтъ. Жителей всѣхъ въ городѣ разного званія мужеска — 4618, женска — 4677, и того — 9295.

На 13-е. Городскіе жители по части упражняются въ торговлѣ, а больше — въ хлѣбопашествѣ, скотоводствѣ и винокуреніи, ползуясь при томъ разведенными яблочными и грушевыми садами и другими домовными какъ мужщины, так и женщины работами и рукодѣліями.

На 14-е. Въ Валкахъ бываетъ 5 ярманокъ, а имянно: 1-я — февраля 2-го, 2-я — маія 9-го, 3-я — іюня 27, 4-я — сентября 14 и 5-я — декабря 6, которые не болѣе продолжаются трехъ дней. На оные приѣзжаютъ купцы изъ Харкова, Ахтырки и изъ другихъ ближнихъ городовъ и торгуютъ разными мелочными шелковыми товарами; уѣздные жъ обыватели на сію ярмонку съѣзжаются съ хлѣбомъ, рогатымъ скотомъ и лошадьми, а при томъ еженедельно
56 бываютъ два торга большою частію // хлѣбомъ и другими деревенскими продуктами.

На 15-е. Въ городѣ Валкахъ ни фабрикъ, ни заводовъ нѣтъ.

На 16-е. Нужныя вещи для пропитанія и для житія получаютъ изъ губернскаго города Харкова и уѣздныхъ оного близълежащихъ городовъ и селений. Сады имѣютъ жители изрядные, съ которыхъ плоды продаютъ сверхъ своего удовольствія и въ другіе города. Въ огородахъ садятъ и сѣютъ: огурцы, редьку, свеклу, морковь, капусту и прочее.

На 17-е. По межеванью подъ городомъ Валками земли — 209 десятинъ 1500 квадратныхъ саженей, выгонной — 1542 десят. 1182 квадратныхъ сажень, городской дачи — 22 389 десятинъ, итого 24 130 десятинъ 2682 сажень.

6-е. О ГОРОДѢ АХТЫРКѢ 57

На 1-е. Городъ Ахтырка состоитъ подъ 53 градусомъ 45 минутами долготы и подъ 50 градусомъ 25-*ю* минутами широты.

На 2-е. Разстоянїемъ отъ губернскаго города Харкова въ 106 верстъ, отъ уѣздныхъ сего намѣстничества: Лебедина — 38, Сумъ — 70, Миропольа — 115, Богодухова — 46, Краснокутска — 35 верстъ.

На 3-е. Городъ Ахтырка расположенъ по обѣ стороны рѣчки Ахтырки.

На 4-е. Окружается съ сѣверной и западной — пѣскомъ, съ южной и восточной — степью.

На 5-е. Мѣстоположеніе — ровное. Въ длину простирается, отъ сѣвера къ югу, на 3, въ ширину, отъ востока къ западу, на 2 1/2, въ окружность — до 10 верстъ. Фигуру имѣетъ неправильнаго четырѣуголника.

На 6-е. Ахтырка раздѣляется на 2 части рѣкою Ахтыркою: 1-я — внутри землянаго валу, 2-я — на правомъ берегу Ахтырки и простирается верстъ на 3. Домы для правительства и лучшее городское страеніе — в 1-й, а жила болѣе во второй частяхъ.

На 7-е. Гербъ сему городу конфирмованный ея императорскимъ величествомъ 1781, сентября въ 21, и присланъ при указе изъ Правительствующаго Сената 782 годовъ, генваря // 20 числъ: въ голубомъ полѣ золотый 58
крестъ съ сіяніем сверху, изображающій знаменитость сего города по великому числу приходящихъ богомольцовъ.

На 8-е. Точнаго времени [построенія] Ахтырки не отыскано, но изъ жалованной 1669 году блаженныя памяти царемъ Алексѣемъ Михайловичемъ грамоты явствуетъ, что онъ построенъ и полкъ населенъ въ то же время, когда и Харковъ, то есть около 1653 году, ибо въ оной грамоте Ахтырскаго полку полковникъ съ старшиною и со всѣми людьми равно какъ и харковской за верную службу похвалены и привиллигированны.

[1] *Так у тексті.*
[2—2] *Написано більш темним чорнилом.*

На 9-е. Принадлежалъ Харковской губерніи до открытія намѣстничества, а по открытіи онаго переименованъ по высочайшему ея императорскаго величества учрежденію Харковскаго намѣстничества уѣзднымъ городомъ, почему нынѣ въ немъ въ сходство того высочайшаго учрежденія и управленіе производится.

На 10-е. Церквей каменныхъ — 2. Изъ нихъ: 1-я — соборная, [2]—Успенія пресвятыя Богородицы—[2]; отличной предъ протчими на Украинѣ церковными зданіями работы; 2-я — приходская, Покровская, къ которой много стекается богомольцовъ для поклоненія предъ иконою Ахтырскія Богоматери. Въ сей церкви иконастасъ и новопостроенная при ней отдѣленно каменная колоколня. // Церковь по 59
рѣдкости подобныхъ имъ въ семъ краю достойны примѣчанія.

Въ городѣ старой земляной валъ, казенного строенія бывшей воеводской домъ, гдѣ помѣщается городничій съ полиціею, при немъ садъ, тюремная изба съ караульнею, бывшихъ соляныхъ 2 магазейна, присудственныя мѣста въ разныхъ деревянныхъ корпусахъ, 4 хлѣбныхъ и близъ оныхъ съ караулнею избою соляной магазеинъ, партикулярныхъ домовъ — 1138, мелницъ водяныхъ — 6, лавокъ — 64, богодѣлень — 7, кузницъ — 15.

На 11-е. Въ Ахтыркѣ приходовъ — 7, при нихъ священно- и церковнослужителей дѣйствительныхъ — 44. Ихъ мужеска пола дѣтей — 32 души.

На 12-е. Городъ Ахтырка населенъ бывшихъ слободскихъ полковъ войсковыми обывательми, изъ коихъ есть купцы и мѣщанѣ. Между ими различія въ исповѣданіи православной веры нетъ. Разнаго званія въ Ахтыркѣ живущихъ мужеска — 6291, женска — 6558, а всего — 12849.

На 13-е. Главное въ Ахтыркѣ рукодѣліе состоитъ: въ дѣланіи женскихъ половъ цветной гарусной каразеи для исподняго женскаго платья, употребляемаго сельскими малороссіянками вмѣсто юбокъ подъ названіемъ плахть; въ пряжѣ шерсти и окрашиванія оной, составленными изъ доморослыхъ растѣній красками; въ тканьѣ той каразеи Ахтырскія плахты развозятся на продажу по всей Украйнѣ. Ахтырка какъ многолюднѣе, такъ и
60 строеніемъ // получше многихъ здѣшнихъ городовъ, а равно къ хлѣбопашеству, винокуренію и прочимъ домовым работамъ и рукодѣліямъ вообще мужеской и женской полъ посклоннѣе прочихъ.

На 14-е. Въ Ахтырке бываютъ ярмонки, а именно: 1-я — въ февралe, на Пестрой недѣлѣ, 2-я — маія 9-го, 3-я — іюля 8-го, 4-я — октября 28. Продолжаются не больше какъ по 6 и по 8 дней, на которые приѣзжаютъ купцы изъ великороссійскихъ и малороссійскихъ городовъ и торгуютъ разными парчевыми, шелковыми и другихъ родовъ матеріями, такъ же сукнами, серебренною, мѣдною, оловянною и желѣзною посудою. Уѣздные же жители съѣзжаются для продажи лошадей, рогатого скота, овецъ, рыбы, хлѣба и всякихъ деревянныхъ рукодѣлій. А притомъ еженедѣльно бываютъ по два торга большою частію хлѣбомъ и прочими съѣстными припасами.

На 15-е. Въ городѣ Ахтыркѣ фабрикъ и заводовъ нѣтъ.

На 16-е. Нужныя для житія и пропитанія вещи получаютъ изъ городовъ губернскаго Харкова и уѣздныхъ, тожъ изъ селеній. Сады имѣютъ жители отменнѣе противъ другихъ городовъ. Въ огородахъ же сѣютъ: огурцы, свеклу, капусту, редьку и прочія всякаго рода огородныя овощи.

На 17-е. По межеванью подъ Ахтыркою земли — 643 десятинъ 2050 квадратныхъ сажень, выгонной — 1985 десятинъ 1933 сажень, градской дачи — 21 252 десятины 271 сажень, итого — 23 880 десятинъ 4254 сажни. //

7-е. О ГОРОДѢ КРАСНОКУТСКѢ 61

На 1-е. Городъ Краснокутскъ положеніе имѣетъ подъ 54 градусомъ 5-*ю* минутами долготы и подъ 50-*м* градусомъ 15 минутами широты.

На 2-е. Разстоянiемъ отъ губернскаго города Харкова въ 86 верстъ, Харковскаго намѣстничества отъ уѣздныхъ: Ахтырки — 46, Богодухова — 26, Валокъ — 41 верстахъ.

На 3-е. Краснокутскъ расположенъ по правой сторонѣ рѣки Мерла.

На 4-е. Окруженъ съ трехъ сторонъ степью, а съ четвертой, южной, рѣчкою Мерлою, еѣ заливами, болотами и лѣсомъ.

На 5-е. Мѣстоположеніе имѣетъ косогористое, простираясь въ длину, съ востока на западъ, на 2 1/4, въ ширину, отъ сѣвера къ югу,— на 200 саженъ, въ окружность — не болѣе 5 верстъ. Фигуру имѣетъ продолговатого четвероугольника.

На 6-е. Краснокутскъ раздѣленія по частямъ не имѣетъ, а есть тамъ обветшалой сорвомъ земляной валъ, внутри коего помѣщены небольшіе партикулярные домы, а лучшее городское строеніе и жила болѣе находится за валомъ.

На 7-е. Гербъ сему городу высочайше конфирмованный ея императорскимъ величествомъ 781, сентября въ 21, и присланъ // при 62
указѣ изъ Правительствующаго Сената 1782 годовъ, генваря 20 числъ: семь черешень въ

серебрѣномъ полѣ означаетъ изобилїе сего плода.

На 8-е. Каснокутскъ построенъ 1666 года, а какимъ образомъ то населеніе послѣдовало и какими людьми не извѣстно.

На 9-е. Прежде до 1765 — былъ Краснокутскъ сотенноѣ мѣстечко Ахтырского полку, а съ 765 — камисарское правленїе, каторое существовало по 780 годъ, до устроенія вь немъ по высочайшему ея императорскаго величества учрежденїю Харковскаго намѣстничества уѣзднаго города, почему нынѣ въ немъ всходство того высочайшаго учрежденїя и управленїе производится.

На 10-е. Въ Краснокутскѣ достопамятныхъ зданій нѣтъ, а єсть деревяннаго строенія 5 церквей, да внутри стараго землянаго вала казенное деревянное строеніе для присудственныхъ мѣстъ, погребъ для казны и караулня, богодельня, обывательскихъ домовъ во всемъ городѣ — 801, лавокъ — 22, кузницъ — 11.

На 11-е. Въ Краснокутскѣ приходовъ — 5. При нихъ священно- и церковнослужителей дѣйствительныхъ — 20, ихъ мужеска пола дѣтей — 32. //

63 На 12-е. Краснокутскъ населенъ бывшихъ слободскихъ полковъ войсковыми обывателми, изъ коихъ есть небольшое число купцовъ и мѣщанъ. Между ими въ исповѣданїи православной вѣры различія нѣтъ. Всѣхъ разного званїя въ городѣ жителей мужеска — 2532, женска — 2384, итого — 4916 душъ.

На 13-е. Городские жители упражняются больше въ разведеніи садовъ, скотоводствѣ и земледѣлїи, а отчасти въ мелочной торговлѣ и рукодѣлїяхъ, как то портномъ, чеботарномъ, кузнечномъ и прочемъ. Купцы товары отвозятъ по селенїямъ сего уѣзда, а продукты въ Харковъ, Ахтырку, Сумы и другїе города.

На 14-е. Въ Краснокутскѣ бываютъ ярмонки, а имянно: 1-я — Великаго поста на четвертой неделѣ, 2-я — апреля 23-го, 3-я — июня 29-го. 4 — ноября 21-го. Продолжаются оныя дней по 6. На оную приѣзжаютъ изъ ближнихъ великороссїйскихъ и малороссїйскихъ городовъ купцы, торгуютъ разными мѣлочными шелковыми товарами. Уѣздные жъ обыватели на сію ярманку съѣзжаются съ хлѣбомъ, рогатымъ скотомъ и лошадьми, а притомъ еженедельно бываютъ два торга большою частїю хлѣбомъ и другими деревенскими продуктами.

На 15-е. Фабрикъ и заводовъ въ Краснокутскѣ нѣтъ. //

64 На 16-е. Нужныя для пропитанїя и житїя вещи получаютъ изъ губернскаго города Харкова и уѣздмыхъ оного близлежащих городовъ и селеній. Сады імѣютъ жители изрядные, изъ которыхъ плоды продаютъ сверхъ своего удовольствія и въ другія города. Въ огородахъ садятъ и сѣютъ: огурцы, редьку, свеклу, морковъ, капусту и прочее.

На 17-е. По межеванью подъ городомъ Краснокутскимъ земли — 157 десятинъ 1354 квадратныхъ сажень, выгонной земли — 1022 десятины 646 сажень, городской дачи въ трехъ мѣстахъ — 10 867 десятинъ 1822 сажни, итого — 12 046 десятинъ 3822 сажни.//

8-е. О ГОРОДѢ БОГОДУХОВѢ 65

На 1-е. Городъ Богодуховъ положеніе имѣетъ подъ 54 градусомъ 22-*ю* минутами долготы, а подъ 50 градусомъ 15-*ю* минутами широты.

На 2-е. Богодуховъ отъ губернскаго города Харкова въ 50 верстъ, Мириполья [1] — 161, Хотъмыжска — 70, Золочева — 35, Валокъ — 50, Краснокутска — 25, Ахтырки — 46.

На 3-е. Богодуховъ расположенъ по правую сторону рѣки Мерлы.

На 4-е. Окружается съ сѣверной стороны горою, съ восточной — степью, съ южной — рѣчкою Мерлою и пѣсками, а съ западной — лѣсомъ.

На 5-е. Мѣстоположеніе Богодуховъ имѣетъ на косогорахъ. Въ длину простирается, отъ востока къ западу, на 1 1/2 версты, въ ширину, отъ сѣвера къ югу,— на 300 сажень, а окружностью — на 4 версты. Фигуру имѣетъ полуциркульную.

На 6-е. Раздѣляется на три части протоками Криловщиною и Дохинкою, между коими въ средней помѣщены казенныя строенїя для присудственныхъ мѣстъ, тутъ же и лучшее городское строеніе, а въ 1-й и 3-й частяхъ — болѣе всякаго званія жителей.

На 7-е. Гербъ сему городу конфирмованной ея императорскимъ величествомъ 1781, сентября въ 21, присланъ при указѣ изъ Правительствующаго Сената 782 годовъ, // генваря 66 20 числъ: терновое дерево съ плодами въ серебрянномъ полѣ означаетъ изобилїе тернослив у.

На 8-е. Сей городъ построенъ въ 1666 году, а какимъ образомъ то населеніе послѣдовало, и какими съ начала людьми не извѣстно.

На 9-е. Прежде былъ до 765 сотеннымъ мѣстечкомъ Ахтырскаго полку, а съ 765 года было въ немъ правленіе камисарское, которое и существовало по 780 годъ, до устроенія въ немъ по высочайшему ея императорскаго ве-

[1] *Так у тексті.*
[2] *Написано замість витертого.*
[3] *У цьому та ряді інших випадків закінчення* -ами *написано більш темним чорнилом.*

личества учрежденію Харковскаго намѣстничества уѣзднаго города, по чему нынѣ въ немъ въ сходство того высочайшаго учрежденія и управленіе производится.

На 10-е. Въ Богодуховѣ деревяннаго строенія церквей — 5, земляной валъ со рвомъ, внутри коего состоятъ казенныя строенія для всехъ присудственныхъ мѣстъ, погребъ для казны, соляной маг з инъ, лавокъ — 24, богадѣлня — 1, кузницъ — 13, обывательскихъ и прочихъ партикулярныхъ домовъ — 1048.

На 11-е. Приходовъ — 5, при нихъ священно- и церковнослужителей дѣйствительныхъ — 23, ихъ мужеска пола дѣтей — 26. //

67 На 12-е. Населенъ бывшихъ слободскихъ полковъ войсковыми обывательми, изъ коихъ есть купцы и мѣщанѣ, между ими въ исповеданіи православной веры различія нѣтъ. Всѣхъ жителей разного званія мужеска — 3463, женска — 3300, итого — 6763.

На 13-е. Главное упражненіе городскихъ жителей есть дѣло кожевенное. Кожевниковъ и чеботарей или сапожниковъ ни въ одномъ сего намѣстни[чества] городѣ столько не находится, скоко въ немъ; купечество — въ торговлѣ разными товарами и съѣстными припасами, жители жъ — въ хлѣбопашествѣ, винокуреніи и въ прочихъ домашнихъ работахъ, рукоделіяхъ какъ мущины, такъ и женщин[ы].

На 14-е. Въ Богодуховѣ бываетъ 6 ярманокъ, а именно: 1-я — на 5-й неделѣ Великаго поста, 2-я — на Вознесеніе Господне, 3-я — іюля 20, 4-я — августа 29, 5-я — ноября 8, и 6-я — на Сырной нѣдѣлѣ, которые продолжаются не болѣе четырехъ дней. На оные приѣзжаютъ купцы изъ Харкова, Ахтырки и изъ другихъ ближнихъ городовъ, и торгуютъ разными мѣлочными шелковыми товарами; уѣздные жъ обыватели на сію ярмонку съѣзжаются съ хлѣбомъ, рогатымъ скотомъ и лошадьми, а при томъ еженедѣльно бываютъ два торга большою частію хлѣбомъ и другими деревенскими продуктами.

На 15-е. Въ Богодуховѣ фабрикъ и заводовъ нѣтъ, мелницъ мучныхъ водяныхъ — 20.//

68 На 16-е. Нужныя вещи для пропитанія и для житія получаютъ изъ губернскаго города Харкова и уѣздныхъ оного близълежащихъ городовъ и селеній. Сады имѣютъ жители изрядные, съ которыхъ плоды продаютъ сверхъ своего удовольствія и въ другіе города. Въ огородахъ, садятъ и сѣютъ: огурцы, редьку, свеклу, морковъ, капусту и прочее.

На 17-е. Подъ городомъ Богодуховым земли по межеванью — 201 десятина 190 квадратныхъ сажень, выгонной — 1390 десятинъ 308 сажень, градской дачи — 19 174 десятины 1548 [2] сажень, итого — 20 765 десятинъ 2046 сажень. //

9-я. О ГОРОДѢ СУМАХЪ 69

На 1-е. Городъ Сумы положеніе имѣетъ подъ 53 градусомъ 45-ю минутами [3] долготы, а подъ 51 градусомъ и 1-ю минутою широты.

На 2-е. Сумы разстояніемъ отъ губернскаго города Харкова въ 173, Харковскаго намѣстничества отъ уѣздныхъ: Бѣлополья — 40, Миропольа — 45, Ахтырки — 70, Лебедина — 64, Недригайлова — въ 64 версты.

На 3-е. Расположенъ по правую сторону рѣки Псла и по обѣим берегамъ рѣчекъ Сумы и Сумки.

На 4-е. Окружается съ восточной стороны рѣкою Псломъ, ево заливами, болотами и лѣсом, а съ прочих трехъ старонъ — степью.

На 5-е. Мѣстоположеніе на горѣ и косогорѣ. Въ долготу простирается, отъ сѣвера къ югу, на 3, въ ширину, отъ востока къ западу,— на 2, въ окружности жъ — до 12 верстъ. Фигуру имѣетъ неправильнаго четвероуголника.

На 6-е. Сумы раздѣляются рѣками Псломъ и Сумкою на три части. Въ 1-й, лежащей на правомъ берегу по теченію рѣки Сумки и рѣки Псла, которая называется издревле Перекопъ, находится старинной земляной валъ со рвомъ, присудственныя мѣста и лучшѣе строеніе около землянаго валу, такъ же много изрядnаго городскаго строенія. 2-я, между рѣчками Сумки и Сумы, называется Новое мѣсто, потому что послѣ населена. 3-я, на лѣвомъ берегу по теченію рѣки Сумы, называется Засумка. Жила болѣе находится во 2-й и 3-й частяхъ.

На 7-е. Гербъ сему городу былъ старой: въ серебренномъ полѣ три черныя сумы съ ихъ перевязьми и золотыми пуговицами показываетъ именованіе // сего города; а когда и 70
кѣмъ тотъ гербъ пожалованъ не извѣстно, которой въ 1781 году, 21 сентября, ея императорскимъ величествомъ конфирмованъ и потому нынѣ сей гербъ существуетъ.

На 8-е. Точного времени построенія Сумъ не отыскано, но изъ жалованныхъ грамотъ видно, что онъ построенъ въ началѣ поселенія слободскихъ полковъ, то есть около 1653 года. Съ начала поселенія имѣлъ первенство предъ всеми слободскими городами. Въ старинныхъ грамотахъ какъ городъ Сумы, такъ полковникъ и весь полкъ Сумской предполагаемы были Харковскому и прочимъ слободскимъ полкамъ и полковникамъ.

На 9-е. Учрежденное 1732 года главное Слободскихъ полковъ въ воинскихъ и гражданских дѣлахъ правительство подъ названіемъ Слободской камисіи имѣло пребываніе въ

Сумахъ по 1743 годъ, а съ того по 1765 — была тамъ полковая ратуша, съ 1765 — по 1780 — провинціалная канцелярія подъ вѣдомствомъ бывшей Харковской губернской канцеляріи. По открытіи жъ по высочайшему ея императорскаго величества учрежденія Харковскаго намѣстничества устроенъ уѣзднымъ городомъ, почему нынѣ въ немъ въ сходство того высочайшего учрежденія и управленіе производится.

На 10-е. Въ Сумахъ строенія: каменныхъ — 2 церкви, деревянныхъ — шесть, часовня — 1, старинной земляной валъ со рвомъ, внутрь ево такая же земляная небольшая цитадель, гдѣ помѣщаются всѣ присудственные мѣста, 2 соляныхъ могазейна, 6 богодѣлень, 32 кузницы, да сверхъ того въ Сумахъ домъ принадлежащій сумскому гусарскому полку, партикулярныхъ каменныхъ — 2, деревянныхъ — 1234, торговыхъ лавокъ — 40.

На 11-е. Въ Сумахъ приходовъ — 8. При нихъ священно- и церковнослужителей дѣйствительныхъ — 30, у нихъ мужеска пола дѣтей — 30.

На 12-е. Городъ населенъ бывшихъ слободскихъ полковъ войсковыми обывательми, изъ коихъ есть купцы и мѣщанѣ, такъ же нѣкоторыя // часть великороссійскихъ купцовъ между ими. Въ исповѣданіи православной веры различія нѣтъ. Всѣхъ жителей въ Сумахъ разнаго званія мужеска — 5036, женска — 4898, итого — 9934.

71

На 13-е. Главное упражненіе жителей въ винокуренїи, скотоводствѣ, хлѣбопашествѣ и въ мѣлочныхъ между собою торгахъ, и въ другихъ обыкновенныхъ рукодѣліяхъ.

На 14-е. Въ Сумахъ бываетъ 4 ярманки, а имянно: 1-я называемая Сборная, она жъ и Федоровская,— на первой недели Великаго поста; 2-я — Введенская, въ постъ Филиповъ, свойственно принадлежатъ къ 1-й степени ярманокъ; 3-я — августа 15; 4-я — ноября 21 числъ. И продолжаются отъ 8-и до 20-ти дней. На оные приѣзжаютъ изъ Москвы и другихъ великороссійскихъ и малороссійских городовъ купцы и торгуютъ разными парчевыми, шелковыми и другихъ родовъ матеріями, такъ же сукнами, серебреною, мѣдною, оловянною, желѣзною, разною посудою, а изъ донскихъ станицъ привозятъ крымскія и бѣломорскія вина и разныя фрукты извѣстныя подъ названіемъ бакалей, то есть изюмъ, винные ягоды, грецкія, волоскія орехи, сарачинское пшено, маслины и прочіе плоды. Уѣздные жъ жители съѣзжаются по большой части съ хлѣбомъ, рогатымъ и мѣлкимъ скотомъ, равно и лошадьми. Сверхъ того еженедельно бываютъ два торга большою частїю хлѣбомъ и другими деревенскими продуктами.

На 15-е. Фабрикъ нѣтъ, мельницъ мучныхъ водяных — 6, солодовень — 2 , заводовъ винныхъ — 17.

На 16-е. Нужныя для пропитанія и для житья вещи получаютъ жители градскіе отъ пріѣзжающихъ на торги[1]— (которые бываютъ каждой недели въ понедѣлникъ и пятокъ)—[1] изъ городовъ и селеній Харковскаго, малороссїйскихъ и частію великороссїйскихъ // нѣкоторыхъ намѣстничествъ и отъ здѣшнихъ купцовъ, мѣщанъ и торгующихъ обывателей. Сады имѣютъ изрядные, въ нихъ плодовитыя деревья: яблоки, груши, баргамоты, гливы, дули, сливникъ, вышни, терновникъ, барбарисъ, малина, смородина, черемха, калина, рябина, крижовникъ. Во огородахъ садятъ и сѣютъ: огурцы, редьку, свеклу, морковъ, разныхъ родовъ капусту, тыкву, коя называется арбузы, рѣпу, лукъ, чеснокъ и частію картофли, стручья и бобы, петрушку, разныхъ родовъ салатъ, салдери, пустарнокъ, укропъ, жеруху, чернушку, горчицу. Въ лѣсахъ собираютъ ягоды, малину, смородину, ижавику, а съ подлѣсья и полей — землянику и клубнику.

72

На 17-е. По межеванью подъ Сумами земли — 747 десятинъ 763 квадратныхъ сажень, выгонной — 747 десятинъ 1638 сажень, градской дачи съ пригородною слободою — 8833 десятины 1022 сажень, итого — 10 327 десятинъ 3703 сажни. //

10-е. О ГОРОДѢ МИРОПОЛЬѢ

73

На 1-е. Городъ Мирополье положеніе имѣетъ подъ 54 градусомъ 15-ю минутами долготы, а подъ 51 градусомъ 5-ю минутами широты.

На 2-е. Мирополье отъ губернскаго города Харкова во 133 версты, Бѣлополья — 92, Хотьмыжска — 81, Богодухова — 161, Сумъ — 50.

На 3-е. Расположенъ по лѣвую сторону рѣки Псла и между рѣчекъ Студенка и Кудавы.

На 4-е. Окружается съ трехъ сторонъ лѣсомъ, рѣкою Псломъ, ея заливами и болотами, а съ 4-й, восточной и южно-восточной — степью.

На 5-е. Мѣстоположеніе имѣетъ равное. Въ длину простирается, отъ востока къ западу, на 2, въ ширину, отъ сѣвера къ югу,— на столко жъ, а въ окружность — до 8 верстъ. Фигуру имѣетъ иррегулярную.

[1—1] *Дужки в тексті.*
[2—2] $^1/_2$ версты.

На 6-е. Раздѣляется рѣкою Псломъ на 2 части. Въ 1-й, лежащей на лѣвомъ берегу Псла, называющейся городомъ, помѣщены деревянныя домы для присудственныхъ мѣстъ внутри землянаго валу, где и лучшее обывательское строенїе. Больше жила около валу. 2-я — лежитъ на правомъ берегу Псла, называется Студенокъ, отъ состоящаго въ ней протока Студенка.

На 7-е. Гербъ сему городу высочайше конфирмованный єя императорскимъ величествомъ 781, сентября въ 21, // присланъ при указѣ изъ Правительствующаго Сената 1782 годовъ, генваря 20 числъ: часть засѣяннаго житомъ поля и положенныя крестообразно двѣ масличныя ветви въ серебрянномъ полѣ изображаютъ имя сего города. 74

На 8-е. Точнаго времени построенія его не отъискано.

На 9-е. До 780 года было въ Мирополье два рода правительствъ, то єсть воеводская канцелярія съ подсуднымъ уѣздомъ, зависима отъ Бѣлогородской губерніи, и сотенное, а после сего камисарское правленіе, зависѣвшее отъ Сумской провинцїи бывшей Слободской Украинской губерніи, даже до устроенія по высочайшему єя императорскаго величества учрежденїю Харковскаго намѣстничества уѣзднымъ городомъ, почему нынѣ въ немъ въ сходство того высочайшаго учрежденїя и управленїе производится.

На 10-е. Въ Мирополѣ деревяннаго строенія церквей — 7, земляной валъ со рвом, казенное строенїе, гдѣ помѣщаются всѣ присудственные мѣста, винной и соляной могазейны, обывательскихъ домовъ — 837, лавокъ — 6, богадѣлень — 6, кузницъ — 20.

На 11-е. Приходовъ — 7, въ нихъ священно- и церковнослужителей дѣйствительныхъ — 24. У нихъ мужеска пола дѣтей — 40. //

На 12-е. Городъ населенъ бывших слободскихъ полковъ войсковыми обывательми, изъ коихъ есть малое число мещанъ. Между ими въ исповѣданіи православной вѣры различія нѣтъ. Всѣхъ жителей мужеска — 3223, женска — 3008, итого — 6231 душа 75

На 13-е. Главный промыслъ города есть хлѣбопашество и торгъ онымъ между собою и для винокуренныхъ заводчиковъ въ уѣздѣ и въ разныхъ деревенскихъ обыкновенныхъ рукодѣліяхъ.

На 14-е. Въ Мирополье бываютъ три ярманки, а именно: на пятой неделѣ Великаго поста, въ понеделникъ послѣ Троицына дня и сентября 1-го и продолжаются не болѣе 5 и шести дней, на которые привозятъ изъ городовъ сего и другихъ намѣстничествъ сукна, полотна шелковые, бумажные и разные деревенскіе товары, а обыватели хлѣбъ, лошадей, рогатой скотъ, овецъ и прочіе сельскіе рукодѣліи.

На 15-е. Фабрикъ нѣтъ, а заводовъ винныхъ — 1, мельницъ водяныхъ мучных — восемь.

На 16-е. Вещи для пропитанія и житія получаютъ жители изъ губернскаго города Харкова и уѣздных, а равно и изъ селеній и отъ своего рукодѣлія.//

На 17-е. Подъ Миропольемъ по межеванию земли — 459 десятинъ 1818 квадратныхъ сажень, выгонной — 522 десятины 294 сажни, градской дачи и подгороднаго села Малой Рыбицы — 12 188 десятинъ, итого — 13 169 десятинъ 2112 сажень. // 76

11-е. О ГОРОДѢ БѢЛОПОЛЬѢ 77

На 1-е. Городъ Бѣлопольѣ положеніе имѣетъ подъ 53 градусомъ 19 минутами долготы и подъ 51 градусомъ и 17 минутами широты.

На 2-е. Разстоянїемъ отъ губернскаго города Харкова въ 215 верстъ, Харковскаго намѣстничества отъ уѣздныхъ: Мирополья — 95, Сумъ — 40, Недригайлова — 47, Курскаго намѣстничества от города Путивля въ 40 верстахъ.

На 3-е. Расположенъ межъ рѣчекъ Виры и Крыги.

На 4-е. Окружается съ сѣверной и западной сторонъ рѣками Вирью и Кригою *с* пригородными слободами, а съ южной и западной — степью.

На 5-е. Мѣстоположенїе имѣетъ на горѣ и простирается въ длину, отъ востока къ западу, на^{2}— 2 1/2—^{2}, въ ширину, отъ сѣвера къ югу,— на 400 сажень, а въ окружность — болѣе 6 верстъ. Фигуру имѣетъ прямоугольнаго параллелограма.

На 6-е. Городъ Бѣлополье называется по мирскому названію Кригою по рѣчкѣ Кригѣ. Внутри стариннаго землянаго валу помѣщены какъ присудственныя мѣста, такъ и лучшее обывательское строеніе. Равно и близъ землянаго валу, съ которым почти въ невразрывномъ положеніи состоят три пригородныя слободы: 1-я — Климовка, за рѣкою Крыгою; 2-я — Прорубъ, на лѣвой сторонѣ рѣчки Виры, по теченію оной; 3-я — Ворожба, получившая названіе по рѣчкѣ Ворожбѣ. //

На 7-е. Гербъ сему городу высочайше конфирмованный єя императорскимъ величествомъ 1781, сентября въ 21, присланъ при указѣ Правительствующаго Сената 1782 годовъ, генваря 20 числъ: три водяныя мельницы въ 78

золотомъ полѣ, по елику въ городѣ и въ округѣ ево довольно мельницъ.

На 8-е. Сей городъ построенъ въ 1672 году, а какимъ образомъ то населенїе послѣдовало и какими сначала людьми не извѣстно.

На 9-е. Преждѣ былъ сотеннымъ мѣстечкомъ Сумскаго полку, потомъ въ 1765 году было въ немъ камисарское правленіе, которое и существовало по 1780 годъ, до устроенія по высочайшему ея императорскаго величества учрежденїю Харковскаго намѣстничества уѣзднымъ городомъ, почему нынѣ въ немъ въ сходство того высочайшаго учрежденїя и управленїе производится.

На 10-е. Въ Бѣлопольѣ деревяннаго строенія церквей — 8, часовень — 2, старой земляной валъ со рвомъ, казенного, гдѣ помѣщаются присудственныя мѣста [1], партикулярныхъ домов — 755, лавокъ — 46, богадѣлень — 7, кузницъ — 12.

На 11-е. Приходовъ — восемь, при нихъ священно- и церковнослужителей мужеска пола — 71.

На 12-е. Городъ населенъ бывших слободскихъ полковъ войсковыми обывательми, //
79 изъ коихъ есть весьма малое число купцовъ и мѣщанъ. Между ими въ исповѣданїи православной вѣры различїя нѣтъ. Всѣхъ жителей въ Бѣлопольѣ мужеска — 4588, женска — 4499, итого — 9087.

На 13-е. Жители упражняются большою частїю въ хлѣбопашествѣ, скотоводствѣ и частїю въ винокуренїи. И за продовольствїемъ своимъ какъ хлѣбъ, такъ и вино продаютъ въ томъ же и въ близълежащихъ городахъ и селеніяхъ сего намѣстничества.

На 14-е. Въ Бѣлопольѣ бываютъ три ярманки, а именно: генваря 6-го, сентября 14 и февраля 2, и продолжаются отъ 6 до 8 дней, на которые пріѣзжаютъ купцы изъ великороссійскихъ и малороссїйскихъ мѣстъ и торгуютъ разными парчевыми, шелковыми и другихъ родовъ матеріями, такъ же сукнами, серебрянною, мѣдною, оловянною и желѣзною разною посудою. Уѣздные же жители съѣзжаются для продажи лошадей, рогатого скота, овецъ, рыбы, хлѣба и всякихъ деревенскихъ рукодѣлій, а при томъ еженедѣлно бываютъ два торга большою частїю хлѣбомъ и прочими мѣлочьми.

На 15-е. Мелницъ водяныхъ мучныхъ — 26, вѣтренныхъ — 46, фабрикъ и заводовъ нѣтъ.//

80 На 16-е. Вещи для пропитанїя и житїя получаютъ изъ Сумъ и изъ малороссійских намѣстничествъ. Сады имѣютъ жители изрядные. Въ огородахъ садятъ огурцы, капусту, свеклу, редьку и прочее.

На 17-е. По межеванью подъ Бѣлопольѣм земли — 294 десятины 60 квадратныхъ сажень, выгонной — 1232 десятины 858 сажень, градской дачи съ пригородными слободами — 34 435 десятинъ 1093 сажни, итого — 35 961 десятина 2011 саженей. //

12-е. О ГОРОДѢ ЛЕБЕДИНѢ 81

На 1-е. Сей городъ положенїе имѣетъ подъ 53 градусомъ 25 минутами долготы, а подъ 50 градусомъ 43 минутами широты.

На 2-е. Разстояніемъ отъ губернскаго города Харькова въ 147 верстахъ, Харьковскаго намѣстничества отъ уѣздныхъ: Нѣдригайлова — 97, Сумъ — 64. Ахтырки — 38.

На 3-е. Расположенъ по обѣ стороны рѣчки Ольшаной.

На 4-е. Окружается отъ сѣвера и юга песками, отъ востока — степью, а отъ запада — лѣсомъ.

На 5-е. Мѣстоположенїе имѣетъ ровное. Простирается *в* длину, отъ запада къ востоку, до 3-*х*, въ ширину, отъ сѣвера къ югу,— до 2-*х*, а въ окружность — до 8 верстъ. Фигуру имѣетъ овалную.

На 6-е. Лебединъ раздѣляется рѣчкою Ольшаною на двѣ части: въ 1-й, лежащей на лѣвомъ берегу, состоитъ старинной земляной валъ, внутри коего находятся присудственныя мѣста, лучшее жъ городское строенїе состоитъ какъ внутри, такъ и около того валу; 2-я часть лежитъ по лѣвомъ берегу Ольшаны, въ которой хорошаго строенія очень мало, а потому, что въ ней живутъ почти всѣ хлѣбопашцы, оставлена пригородною слободою.

На 7-е. Гербъ сему городу высочайше конфирмованный ея императорскимъ величествомъ 781, сентября въ 21, и присланъ // при 82
указѣ изъ Правительствующаго Сената 1782 годовъ, генваря 20 числъ: лебедь въ золотомъ полѣ, означающій имя города.

На 8-е. Построенъ послѣ 1653 году, а какими подлинно людьми съ начала населенъ не извѣстно.

На 9-е. Прежде было въ немъ сотенное, потомъ съ 1765 года камисарское правленіе Сумской правинцїи, которое и существовало по 1780 годъ, до устроенія по высочайшему ея императорскаго величества учрежденію Харковскаго намѣстничества уѣзднымъ городомъ, почему нынѣ въ нем всходство того высочайшаго учрежденїя и управленїе производится.

[1] *Так у тексті.*
[2—2] *Написано на полі більш темним чорнилом.*

На 10-е. Въ Лебединѣ церквей: каменная — 1-а, деревянныхъ — 12; старинной земляной валъ со рвомъ. Въ немъ казенное строеніе, въ которомъ помѣщаются присудственныя мѣста. Соляныхъ могазейновъ — 2, богадѣленъ — 4, кузницъ — 21, партикулярныхъ домовъ — 1207.

На 11-е. Приходовъ — 13, при нихъ священно и церковно служителей — 55, ихъ мужеска пола дѣтей — 77.

На 12-е. Городъ населенъ бывшихъ слободскихъ полковъ войсковыми обывательми, изъ коихъ есть купцы и мѣщанѣ. Между ими въ исповѣданіи православной вѣры различія никакова нѣтъ. Всѣхъ въ городѣ жителей разного званія мужеска пола — 4431, женска — 4538, итого — 8969 душъ. //

83 На 13-е. Упражненіе городскихъ жителей болѣе состоитъ въ хлѣбопашествѣ $^{2-}$и скотоводствѣ $^{-2}$, а отчасти въ винокуреніи. Иныя жъ упражняются въ разныхъ рукодѣліяхъ, как-то: портныя, сапожники, кузнецы и прочія.

На 14-е. Въ Лебединѣ бываютъ 3 ярмонки, а именно: 1-я — генваря 1-го, 2-я — въ Девятую пятницу, 3-я — сентября 20, и продолжаются отъ 4 до 6 дней. На оные пріѣзжаютъ купцы изъ Харкова, Ахтырки и изъ другихъ ближнихъ городовъ и торгуютъ разными мѣлочными, шелковыми товарами. Уѣздные жъ обыватели на сію ярмонку съѣзжаются съ хлѣбомъ, рогатымъ скотомъ и лошадьми, а при томъ еженедѣльно бываютъ два торга, большою частію хлѣбомъ и съ другими деревенскими продуктами.

На 15-е. Фабрикъ нѣтъ, мелницъ водяныхъ мучныхъ — 5.

На 16-е. Вещи для пропитанія и житія получаютъ изъ Сумъ, изъ губернскаго города Харкова и другихъ уѣздныхъ городовъ, такъ же изъ малороссійскихъ намѣстничествъ. Сады имѣютъ жители изрядные, съ которыхъ плоды продаютъ сверхъ своего удовольствія и въ другіе города. Во огородахъ садятъ и сѣютъ: огурцы, редьку, свеклу, морковъ, капусту и прочее. //

84 На 17-е. По межеванью подъ Лебединомъ земли — 467 десятинъ 80 квадратныхъ саженей, выгонной — 996 десятинъ 7673 сажени, градской дачи съ слободами 28 324 десятины 1539 сажень, итого — 29 787 десятинъ 3292 сажени. //

85 13-е. О ГОРОДѢ НЕДРИГАЙЛОВѢ

На 1-е. Городъ Недригайловъ положеніе имѣетъ подъ 52 градусомъ 49-*ю* минутами долготы, а подъ 51-*м* градусомъ 2 минутами широты.

На 2-е. Разстояніемъ отъ губернскаго города Харкова въ 195 верстъ, Харковскаго намѣстничества отъ уѣздныхъ городовъ: Бѣлополья — 47, Сумъ — 64, Черниговскаго намѣстничества от Ромна — 31.

На 3-е. Расположенъ на лѣвомъ берегу рѣки Сулы и по обѣимъ сторонамъ рѣчекъ Тванки и Недригайловки.

На 4-е. Окружается съ трехъ сторонъ степью, а съ четвертой, сѣверной стороны,— рѣкою Сулою и лѣсомъ.

На 5-е. Мѣстоположеніе имѣетъ равное. Въ длину простирается, отъ востока къ западу, на 1 1/2 версты, отъ сѣвера, въ ширину, къ югу — на 350 саженъ, а въ окружность — до 4 верстъ. Фигуру имѣетъ полуциркульную.

На 6-е Недригайловъ раздѣляется на три части рѣчками Иваной и Недригайловкой, кои впадаютъ въ семъ городѣ въ рѣку Сулу.

На 7-е. Гербъ сему городу конфирмованный ея императорскимъ величествомъ 781 года, сентября въ 21, и присланъ при указѣ изъ Правительствующаго Сената 1782 годовъ, генваря 20 числъ: восемъ черныхъ сливъ въ золотомъ полѣ, кои означаютъ изобиліе оными. //

На 8-е. Построенъ после 1653 года, но точно 86
когда и какимъ образомъ то населеніе послѣдовало и какими съ начала людьми не извѣстно.

На 9-е. Прежде былъ войсковымъ сотеннымъ мѣстечкомъ подъ ведомствомъ бывшей Харковской губернской канцеляріи по 1780 годъ, до устроенія въ немъ по высочайшему ея императорскаго величества учрежденію Харковскаго намѣстничества уѣзднымъ городомъ, почему ныне въ немъ въ сходство того высочайшаго учрежденія и управленіе производится.

На 10-е. Въ немъ деревяннаго строенія, а именно: церквей — двѣ, казеннаго, гдѣ помещаются присудственныя места, 2 богодельни, кузницъ — 5, соляной могазейнъ, обывательскихъ и прочихъ партикулярныхъ домовъ — 494.

На 11-е. Приходовъ — 2, при нихъ священно- и церковнослужителей действительныхъ — 5, ихъ мужеска пола детей — 32.

12. Недригайловъ населенъ бывшихъ слободских полковъ войсковыми обывателями и однодворцами. Между ими различія въ исповѣданіи // православной вѣры нѣтъ. Въ городѣ 87
всѣхъ жителей разнаго званія мужеска пола — 1937, женска — 1882, итого — 3819 душъ.

На 13-е. Упражненіе жителей городскихъ состоитъ въ хлѣбопашествѣ, скотоводствѣ и другихъ работах. Хлѣбъ и скотъ продаютъ между собою.

На 14-е. Бываютъ въ городѣ ярмонки: 1-я— въ день Преполовенїя праздника, 2-я — сентября 8-го, 3-я — декабря 6, и продолжаются два и три дни, на каторыя приѣзжающїе изъ ближнихъ Харковскаго намѣстничества городовъ купцы торгуют разными мѣлочными шелковыми и полотняными материями, а жители хлѣбомъ, скотом и другими продуктами.

На 15-е. Въ Недригайловѣ мельницъ водяныхъ — 7, фабрикъ нѣтъ.

На 16-е. Нужныя вещи для пропитанїя и для житїя получаютъ изъ губернскаго города Харкова и уѣздныхъ онаго близълежащихъ городовъ и селенїй. Сады имѣютъ жители изрядные, съ которыхъ плоды продаютъ сверхъ своего // продовольствія и въ другїе города. Въ огородахъ садятъ и сѣютъ: огурцы, рѣдьку, свеклу, морковь, капусту и прочее.

На 17-е. По межеванью подъ городомъ земли — 265 десятинъ 540 саженей, выгонной — 1041 десятина 2273 сажени, градской дачи съ слободою, деревнями — 19 484 десятины 252 сажени, итого — 20 780 десятинъ 3065 сажень. //

14. О ГОРОДѢ ХОТЬМЫЖСКѢ

На 1. Городъ Хотьмыжскъ положенїемъ состоитъ подъ 54 градусомъ 48 минутами долготы, а подъ 50 градусомъ 37 минутами широты.

На 2. Разстоянїемъ отъ губернскаго города Харкова въ 71, отъ Мирополья — 62, отъ Золочева — 35, отъ Богодухова — въ 70 верстахъ.

На 3. Расположенъ по правую сторону рѣки Ворскла.

На 4. Окружается съ южной стороны рѣкою Ворсклою и ея заливами, а съ прочихъ трехъ сторонъ — лѣсомъ и степью.

На 5. Мѣстоположенїе имѣетъ на горѣ. Въ длину простирается, отъ востока къ западу, болѣе версты, въ ширину, отъ сѣвера къ югу,— на полверсты, а въ окружности — на три съ половиною версты. Фигуру имѣетъ полуциркульную.

На 6. Раздѣляется на слободы Пушкарную, Стрелецкую и Козацкую, поелику живущіе однадворцы назывались прежде пушкарями, стрельцами и козаками.

На 7. Гербъ сему городу высочайше конфирмованъ ея императорскимъ величествомъ 1781, сентября въ 20 день, присланъ при указѣ изъ Правительствующаго Сената 1782 годовъ, генваря 20 числъ: золотой плугъ въ черномъ полѣ, означающїй изобильныя въ окрестностяхъ его поля.

На 8-е. Построенъ блаженныя памяти при государѣ царѣ Михайлѣ Ѳеодоровичѣ во время построенія крѣпостей и городовъ по Бѣлгородской чертѣ, около 1630 года.

На 9. Со времени построенія была въ немъ воеводская канцелярія, которая съ бывшимъ Хотмышскимъ уѣздомъ состояла въ непосредственномъ вѣденіи Белгородской // губерніи. Какое управленіе и существовало по 1780 годъ, до установленія въ немъ по высочайшему ея императорскаго величества учрежденію присутственныхъ мѣстъ.

На 10. Въ немъ деревяннаго строенія церквей — 3, старой земляной валъ со рвомъ, казеннаго, гдѣ помѣщаются присутственные мѣста, еще казенной бывшей воеводской домъ, въ немъ нынѣ полиція, со дворомъ и службами, въ коемъ погребъ для казны, тюремная изба, архивъ, питейной домъ, винной и соляной магазейны, партикулярныхъ домовъ — 260, кузницъ — 2.

На 11. Приходовъ — 2, при нихъ священно- и церковнослужителей действительныхъ — 9, ихъ мужеска полу дѣтей — 14.

На 12. Городъ населенъ однодворцами. Между ими въ исповѣданіи православной вѣры различія нѣтъ. Жителей всѣхъ въ городѣ мужеска — 855, женска — 838, итого 1693 душъ.

На 13. Жители упражняются въ хлѣбопашествѣ и пчеловодствѣ. Изъ старыхъ книгъ въ архивѣ явствуетъ, что Хотьмыжскъ былъ многолюденъ. Было въ немъ довольно торговыхъ лавокъ, окладныхъ оброками. Но со времени поселенія въ уѣздѣ его многолюдныхъ помѣщичьихъ слободъ, всѣ торги и промыслы перенесены изъ города въ тѣ слободы заведеніемъ ярмонокъ и еженедѣльныхъ торговъ, а городскіе жители по причинѣ скудости и ради другихъ причинъ, оставя городъ, разошлись въ разныя деревни на хлѣбопашество. Городъ по нынѣ представляетъ запустѣлое урочище // въ остаткахъ жилыхъ усадьбъ, поросшихъ кропивою и другими оставленнымъ жилищамъ свойственными растѣніями.

На 14. Въ немъ бываетъ три ярмонки: 1-я — марта 25, 2-я — июля 1-го, 3-я — ноября 1, и продолжаются не болѣе двухъ дней. На оные приѣзжаютъ исъ прилежащихъ поблизости городовъ купцы и торгуютъ разными мѣлочными шелковыми и суконными товарами. Уѣздные жъ обыватели на сіи ярмонки съѣзжаются по большой части съ хлѣбомъ и другими деревенскими рукодѣліями.

[1] *Чистий аркуш.*

[2] *Навпаки, у південно-східному напрямі від Харкова і Чугуєва південно-західному від Куп'янська та північно-західному від Слов'янська.*

[3] *Написано над рядком більш темним чорнилом.*

На 15. Мельница водяная мучная — 1, селитерной заводъ — 1, а фабрикъ нѣтъ.

На 16-е. Вещи для пропитанія и житья получаютъ изъ городовъ и селеній сего намѣстничества и изъ Бѣлагорода. Садовъ имѣютъ мало, въ огородахъ садятъ и сѣютъ: капусту, огурцы, свеклу и редьку и прочее.

На 17-е. По межеванью подъ Хотьмыжском земли — 244 десятины 1856 саженъ, выгонной — 591 десятина 782 сажени, градской дачи — 7285 десятинъ 2084 сажени, и того —
92 8120 десятинъ 4722 сажени. // [1]

93 15. О ГОРОДѢ ИЗЮМѢ

На 1-е. Городъ Изюмъ положеніе имѣетъ подъ 56 градусомъ долготы, а подъ 49 градусомъ 12 минутами широты.

На 2-е. Изюмъ разстояніемъ отъ губернскаго города Харкова въ 111, къ западо-северу [2] отъ Чугуева — 77, къ востоку Воронежскаго намѣстничества отъ Купенска — 65, къ югу Екатеринославского намѣстничества отъ Славенска въ 45 верстахъ.

На 3-е. Расположенъ на нагорной сторонѣ рѣки Сѣвернаго Донца.

На 4-е. Окружается съ сѣверной стороны степью, съ южной — горою, которая называется Кремянецъ, съ восточной — озеромъ Кривымъ, а съ западной — рѣкою Сѣвернымъ Донцомъ.

На 5-е. Мѣстоположеніе имѣетъ сама крѣпость на горѣ, а форштатъ на ровномъ мѣстѣ, и простирается въ длину на 800, въ ширину — на 300 сажень, а въ окружность — болѣе четырехъ верстъ. Фигуру имѣетъ крепость, которая уже изъ числа крепостей изключена, пятиугольную, а форштат — неправильнаго четыреугольника.

На 6-е. Городъ Изюмъ разделенія не имѣетъ, а есть внутри земляной крѣпости, гдѣ состоятъ присутственныя места, лучшее градское строеніе близъ крѣпости, а чрезъ рѣку Донецъ состоитъ пригородная слобода Гнидовка.

На 7-е. Гербъ сему городу высочайше конфирмованный ея императорскимъ величествомъ 1781-го, сентября въ 21, присланъ при указѣ изъ Правительствующаго Сената 1782 годовъ, генваря 20 числъ: значущий въ золотомъ полѣ три виноградныя лозы съ плодомъ показуютъ
94 именованіе города // и что при ономъ заведенъ казенной виноградной садъ.

На 8-е. Построенъ въ царствованіе блаженныя памяти государя царя Ѳедора Алексѣевича харковскимъ полковникомъ Григоріемъ Донцомъ 1681 года. Почитался сей городъ главною преградою защищавшею слободскіе полки от татарскихъ набѣговъ. Сей городъ въ сношеніи съ другими городами выстроенъ правильнѣе и получше.

На 9-е. Въ прежнія времена былъ оной самой многолюдной изъ слободскихъ городовъ. Уменьшеніе *ж* жильцовъ воспослѣдовало отъ моровой заразы, а кромѣ того, и другія причины принуждали жителей оставить Изюмъ, переселиться въ иные мѣста. Изъ Изюма прежде по рѣкѣ Донцу было способное судоходство. Во время продолжавшейся отъ 1736 года до 1739-го съ Оттоманскою Портою войны отсюда на бударахъ люди, провіантъ и другія надобности на устье рѣки Дону доставляемы были. Прежде же Изюма имѣли на [3] судахъ водяной ходъ по Донцу изъ мѣстечка Зміева, разстояніемъ отъ Харкова въ 45 верстахъ, а до того изъ самого Бѣлагорода и по ниже онаго, изъ Масловой пристани, но нынѣ выше и ниже Изюма на рѣкѣ Донцѣ построенныя мельничныя плотины возвысили и засорили дно рѣки, а берега покрыли водою и потому судоходству быть не способно. Съ самаго населенія сего города было прежде въ немъ главное слободскихъ полковъ въ воинскихъ и гражданскихъ дѣлахъ правительство подъ названіемъ Слободской коммисіи и имѣло пребываніе въ Изюмѣ по 1743 годъ, а съ того по 1765 — полковая ратуша, съ 1765 по 1780 — провинціальная канцелярія подъ вѣдомствомъ бывшей Слободской губернской канцеляріи. По открытіи жъ по высочайшему ея императорскаго величества учрежденію Харковскаго намѣстничества устроенъ во ономъ // уѣздной городъ, почему въ немъ нынѣ въ сходство того высочайшаго учрежденія и управленіе производится. 95

На 10-е. Въ немъ строенія: Соборная каменная церковь, построенная повелѣніемъ блаженной и вечной славы, достойной памяти государя императора Петра Перваго; деревяннаго — церквей 3. На горѣ земляная крѣпость съ сухимъ рвомъ и палисадомъ. При ней комендант, исправляющій нынѣ должность городничаго. Цитадель снабдѣна артиллерійскими орудіями и припасами съ нужнымъ для содержанія ихъ деревяннымъ строеніемъ. Въ ней прежняя комендантская канцелярія, уѣздной судъ, дворянская опека, казначейство, щетная, архивъ, тюремная изба съ караульнею, кладовая для казны, магистратъ, стряпческая, чертежная, соляной могазейнъ, партикулярныхъ домов — 718, лавокъ — 24, богоделень — 2, кузницъ — 12. На Кременской горѣ подлѣ города отдѣленное полевое укрѣпленіе для очищенія той горы.

На 11-е. Приходовъ — 5, при нихъ священно- и церковнослужителей дѣйствительныхъ — 18, ихъ мужеска пола дѣтей — 9.

На 12-е. Городъ населенъ бывшихъ слободскихъ полковъ войсковыми обывательми, изъ коихъ есть купцы и мѣщанѣ. Между ими различія въ исповѣданіи православной вѣры нѣтъ. Всѣхъ въ городѣ мужеска — 2230, женска — 2071, итого — 4301 душа [1].

На 13-е. Главное упражненіе жителей въ винокуреніи, скотоводствѣ, въ хлѣбопашествѣ и въ мѣлочныхъ межъ собою торгахъ и въ другихъ обыкновенныхъ рукодѣліяхъ.

На 14-е. Въ немъ бываютъ 4 ярманки: 1-я — въ день Преполовенія, 2-я — іюня 24, 3-я — сентября 14, 4-я — октября 26, и продолжаются отъ 5 до 6 дней. На оные приѣзжаютъ изъ Москвы и другихъ великороссійскихъ и малороссійскихъ городовъ купцы и торгуютъ разными перчевыми [2], шелковыми и другихъ родовъ матеріями, такъ же сукнами, серебренною, мѣдною, оловянною, железною и разною
96 посудою, а изъ донскихъ станицъ // привозятъ крымскія и бѣломорскія вина и разныя фрукты. Уѣздные жъ жители съѣзжаются по большой части съ хлѣбомъ, рогатымъ и мѣлкимъ скотомъ, равно и лошадьми. Сверхъ того еженедѣльно бываютъ два торга большою частію хлѣбомъ и другими деревенскими продуктами.

На 15-е. Мельницъ водяныхъ мучныхъ — 8. Фабрикъ и заводовъ нѣтъ.

На 16-е. Нужныя для пропитанія и для житья вещи получаютъ жители градскіе отъ приѣзжающихъ на торги [3]—(которые бываютъ каждой недѣли въ понедѣльникъ и пятокъ)—[3], изъ городовъ и селеній Харковскаго, малороссійскихъ и частію великороссійскихъ нѣкоторыхъ намѣстничествъ, и отъ состоящихъ въ семъ городѣ купцовъ, мещанъ и торгующихъ обывателей.

Сады имѣютъ изрядные. Въ нихъ плодовитые деревья: яблони, груши, баргамоты, гливы, дули, сливникъ, вишни, терновникъ, барбарисъ, малина, смородина, черемуха, калина, рябина, крыжовникъ. Во огородахъ садятъ и сѣютъ: огурцы, редьку, свеклу, морковь, разныхъ родовъ капусту, тыкву, репу, лукъ, чеснокъ и немного картофлей, стручья и бобы, петрушку, разныхъ родовъ салатъ, салдерею, пустарнакъ и укропъ, жеруху, чернушку, горчицу. Въ лѣсахъ собираютъ ягоды: малину, смородину, ижавику, а съ подлесья и полей — землянику и клубнику.

На 17-е. По межеванью подъ Изюмомъ земли — 72 десятины 854 сажени, выгонной — 2360 десятинъ 205 саженъ, градской дачи — 65 804 десятины, итого — 68 236 десятинъ 1059 саженъ.

Октября 21 дня 1785 года.

Получено ноября 2-го дня 1785 года

3-я часть 97

О УѢЗДАХЪ ХАРЬКОВСКАГО НАМѢСТНИЧЕСТВА

1-е. О ХАРЬКОВСКОМЪ УѢЗДѢ

1-е. Съ какими уѣздами граничитъ, на сколько въ ширину и длину простирается?

На 1-е. Харьковской уѣздъ граничитъ съ округами сего намѣстничества: съ Золочевскимъ, Волчанскимъ, Чугуевскимъ и Валковскимъ.

Въ длину простирается, отъ юга къ сѣверу, на 60, въ ширину, отъ запада къ востоку,— на 40 верстъ.

2-е. Мѣстоположеніе его вообще, гористое или ровное?

На 2-е. Мѣстоположѣніе ѣго вообще ровное съ малыми въ некоторыхъ мѣстахъ возвышеніями.

3-е. Какой материкъ вообще и плодородіе земли, какой хлѣбъ по большой части сѣютъ и каковъ по примѣру урожай бываетъ?

На 3-е. Въ уѣздѣ во обще материкъ земли черноземной съ иломъ, а мѣстами и пѣщаной. Хлѣбъ сѣется: рожъ, пшеница озимая и яровая, ячменъ, овесъ, просо, греча, горохъ, чечевица, сѣмена конопляное и льняное, и макъ. Урожай же примѣрно бываетъ противу посѣву въ лучшіе годы рожъ и овесъ — въ десятеро, пшеница озимая и яровая, горохъ и ячмень — въ восьмеро, греча — въ 15 разъ, сѣмена конопляное и льняное — въ 12 разъ, просо — въ 20, макъ — во 100 разъ и болѣе; въ средніе годы противу того — въ полы, а въ неурожайные — противу посѣву въ дѣое.

4-е. Какими урудіями землю пашутъ, то есть плугомъ или сохою, волами или лошадьми; какъ и чемъ землю одобряютъ [4], то есть навозомъ или другимъ чѣмъ; по скольку разъ пашутъ и боронятъ; въ которое время года начинаютъ пахать и сѣять? И прочія обстоятельства до сего касающіяся означить.

На 4-е. Уѣзда сего жители пашут землю большою частію, а особливо черкасы, плугомъ, запрягая въ оные по 6, а при подъѣмѣ новой земли по 8 и по 10 валов одинажды; да передъ посѣвомъ на тѣхъ поляхъ, кои после распаханія по твердости земли заросли травою, поновляютъ здѣланнымъ нарочно инструментомъ на подобіе сошника, называемымъ рало съ

[1] *Написано більш темним чорнилом.*
[2] парчевыми
[3—3] *Дужки в тексті.*
[4] *Так у тексті.*
[5—5] *Дужки в тексті.*

шѣстью большими жѣлѣзными гвоздями или зубцами; крестьяне и аднадворцы — сохою на одной лошади дважды, но цѣлину поднимаютъ такъ же, какъ и малороссіанѣ,— плугами на волахъ. А боранятъ те, кои плугомъ пашутъ, по посѣвѣ одинъ разъ, а кои сохами, оные — сперва пред посѣвомъ, а потомъ — послѣ посѣва. И всѣ, какъ черкасы, так крестьяне и однодворцы, земли никогда и ничѣмъ не одобряютъ.

Пахать же начинаютъ подъ паръ на озимую
98 рожъ и пшеницу // въ іюнѣ и оканчиваютъ въ іюлѣ, а сѣютъ августа въ послѣднихъ и сентября въ первыхъ числехъ [4]; на яровые — пшѣницу, ячменъ и овесъ — въ октябрѣ; на просо, грѣчу, горохъ, чечевицу, макъ, коноплю и ленъ — въ мартѣ и апрелѣ мцахъ, въ кое время и сѣвъ производится; а поспѣваетъ — въ іюлѣ и августѣ мцахъ. Жита жнутся серпами, а въ неурожай по рѣдкости оныхъ косятся косами. Гречу жъ жнутъ или косятъ косою съ кривыми граблями, горохъ тѣребятъ, а ленъ и конопли — вырывая руками с корънемъ. По снятіи всякой хлѣбъ во первыхъ вяжется въ снопы и кладется въ копны, а макъ срѣзываютъ головки ножами и трясуть изъ нихъ сѣмена прямо въ кадушки. Тотъ хлѣбъ и сѣмя свозятъ съ полей на гумна, гдѣ складываютъ въ скирды и одоньи. Потомъ въ удобное время хлѣбъ молотятъ, а вымолотивъ и очистя по порядку перемелываютъ на мельницахъ въ муку; а ручныхъ жерновъ, особливо малороссіанѣ, рѣдко употребляютъ. Конопли жъ и ленъ, обмолотя сѣмена, кладутъ прядево въ воду, гдѣ и лежитъ оно въ теплое время дней по 10, а по вынятіи изъ воды, и просуша, мнутъ въ здѣланныхъ нарочно деревянныхъ мяльницахъ, потомъ треплютъ и, очистивши, связываютъ въ горсти.

5-е. Имѣютъ ли жители довольное количество лѣса и какъ для строенія, такъ и на другія надобности, такъже довольны ли пашенною землею и сѣнокосами, или за излишествомъ не лежитъ ли земля въ пустѣ?

На 5-е. Жители Харьковскаго уѣзда дровяного лѣсу для своих нуждъ, хотя и не великое количество, но имѣютъ, а строеваго, кромѣ помѣщичьяго, почти уже ничего нѣтъ. Равно пашенною землею и сѣнокосами не вѣсьма достаточны.

6-е. Озера, ихъ окружность, долгота и ширина; рѣки въ нихъ въпадающія и изъ нихъ истекающія; протоки, соединяющіе ихъ съ другими озерами иль рѣками, и какія рыбы въ нихъ находятся?

На 6-е. Въ Харьковскомъ уѣздѣ озеръ никакихъ нѣтъ.

7-е. Сколько всѣхъ рѣкъ и рѣчокъ въ уѣздѣ, какъ каждая изъ нихъ называется, гдѣ ея вершины, въ какую рѣку впадаетъ и на сколько верстъ по примѣру течение свое простираетъ?

[На 7-е] Въ Харьковской округѣ 33 рѣчки. Изъ нихъ лучшіе: 1-я — Уды. Выходитъ Харьковскаго намѣстничества изъ Золочевскаго уѣзда и протекаетъ въ Чугуевской уѣздъ со вливающимися въ неѣ въ Харьковской // округѣ рѣчками: изъ вершинъ Харьковской 99
округи — Корочею, Песочиною, Куряжою, Залютиною, Жихорью, Студенкомъ и Руткою; изъ вершинъ Золочевской — Вязовою, и Валковской округъ — Люботынью. 2-я — Харьковъ, 3-я — Лопань выходятъ изъ вышеписанной же Золочевской округи и по соединеніи въ городѣ Харковѣ впадаютъ въ объявленную рѣчку Уды со вливающимися рѣчками: въ Харковъ, изъ вершинъ Золочевскаго уѣзда,— Липчикомъ, Муромомъ, Вялою; Харковскаго округа — Стрелѣчью, Ольховцемъ, Немышлею, Холодною, Проходами, Ольховою, Очеретянкою; въ Лопань, такъ же изъ вершинъ сего округа,— Лозовою, Личиною, Бурачихою, Лубянкою. 4-я — Можа выходитъ изъ Валковской округи. Теченіе имѣетъ границею съ лѣвой стороны по Харковской, а съ правой — по Валковской округамъ [5]—(а на сколько верстъ простирается границею значитъ въ Валковской округѣ)—[5] и протекает въ Чугуевской уѣздъ со впадающими въ неѣ изъ вершинъ Харковской округи рѣчками Озерянкою, Тростяною, Сухою Боровенькою; изъ Валковской округи — рѣчкою Мерефою со вливающимися въ неѣ изъ вершинъ Харковских Березовою и Ржавцемъ. И всѣ вышеписанные рѣчки, кромѣ Можи, по Харковской округѣ протекаютъ:

		Версты
1-я — Уды	на	97
2-я — Короча	на	4
3-я — Пѣсочинъ	на	6
4-я — Куряжъ	на	8
5-я — Залютинь	на	5
6-я — Залютинь же	на	11
7-я — Студенокъ	на	12
8-я — Рутка	на	7
9-я — Вязовая	на	15
10-я — Люботинъ	на	17
11-я — Харьковъ	на	55
12-я — Лопань	на	39
13-я — Липчикъ	на	25
14-я — Муромъ	на	27
15-я — Вялая	на	10
16-я — Стрѣлѣчья	на	5
17-я — Ольховецъ	на	6
18-я — Немышля	на	18

	Версты
19-я — Холодная	на 5
20-я — Проходы	на 10
21-я — Ольховая	на 8
22-я — Очеретянка	на 8
23-я — Лозовая	на 18
24-я — Личины	на 5
25-я — Бурачиха	на 5
26-я — Лубянка	на 5
27-я — Озерянка	на 6
28-я — Тростяная	на 7
29-я — Сухая Боровєнька	на 11 //
100 30-я — Мерефа	на 25
31-я — Берєзовая	на 5
32-я — Ржавець	на 7

8-е. Нѣтъ ли такихъ урочищъ, кои знамениты по какимъ ни есть историческимъ произшествіямъ?

На 8-е Отъ Харкова въ 9-ти верстахъ при рєкѣ Удахъ єсть городище, называемое Каганово, но объ нѣмъ ничего обстоятельно не слышно. Въ степныхъ мѣстахъ много находится насыпныхъ могилъ и кургановъ, на нѣкоторыхъ и до ныне стоятъ статуи грубою работою изсѣченныя изъ самороднаго камня, по поясъ врыты въ землю и изображаютъ обоего пола чєловечєскія лица. Вѣроятно, что сіи могилы суть погрєбєнія рыцарей древнихъ. Что особливо изъ того заключить можно, что многія жадныя охотники искать кладу, увидѣвъ случайно на могилахъ ночью блудящаго огня сіяніе или какой-либо другой призракъ, почитаютъ, что имъ кладъ является и, вооружась противъ объємлющаго ихъ мечтательного страху, раскапывали многія могилы, но въ нихъ, кромѣ воинскихъ орудій и обгнившихъ костей чєловечєскихъ и конскихъ, ничєго не находили.

9-е. Число монастырей и пустыней, кѣмъ они построєны, нѣтъ ли чєго достойного въ нихъ примѣчанія, въ какомъ разстояніи отъ города и сколько въ нихъ монашествующихъ?

На 9-е. 1-й — Старохарьковской Прєображєнской монастырь, названъ по текущей мимо его рѣчкѣ Куряжѣ Куряжской, построєнъ при державѣ блаженной памяти государя, царя и вєликаго князя Алєксѣя Михайловича при святѣйшємъ патріархѣ Іосафе благословєніемъ митрополита бѣлоградскаго и обоянскаго Мисаила отъ рождєства Христова 1673 года, марта 28 дня, иждивєніемъ пєрвоначальнаго ктитора Григорія Донца-Захаржевскаго — столника и полковника харковскаго [73] съ его фамиліею и вообще съ полковою и сотенною старшиною, харковскимъ мѣщанствомъ и другихъ доброхотныхъ дателей. Послѣ были ктиторами и укладчиками: ближній бояринъ и надъ войсками во охраненіи Украйны воєвода и намѣстникъ нижегородскій Петръ Матвѣевичъ Апраксинъ [74], великороссійскихъ слободскихъ полковъ генералъ-маіоръ Федоръ Шидловский, стольникъ и бригадиръ Федоръ Перєкристовъ. Послѣ построєнія монастыря при трєтьем архимандритѣ Іоасафе достопамятный вкладъ данъ отъ ихъ пресвѣтлыхъ царскихъ вєличєствъ 7195-го года въ такомъ выраженіи: «Сія книга зовомая Евангеліе напрестольное монастыря Харьковскаго пожалована великими государи Іоанномъ Алєксѣєвичемъ и Пєтромъ Алєксѣєвичемъ всея Россіи // для поминовєнія родителей своих умер- 101
шихъ». Разстояніємъ сей монастырь отъ Харькова въ 8 верстах; монашествующихъ: архимандритъ — 1, іеромонаховъ — 3, іеродіаконов — 2.

2-й — Харьковской Хорошевской Вознесенской дѣвичей монастырь построенъ, какъ значится по запискамъ хранящимся во ономъ монастырѣ, по данной отъ святѣйшєго патріарха Питирима Сарскаго и Подольскаго грамотѣ, а въ которомъ году въ тѣхъ запискахъ имянно не значится, стараніемъ бывшей того монастыря игумєніи Александры. В немъ: настоятельница — 1 и монахинь — 33. Разстоянїемъ отъ Харькова въ 15 верстахъ.

3-я — Озерянская Богородицкая пустынь построена 1711 года архимандритомъ святогорскимъ Вассіаномъ. Въ ней монашествующихъ съ начальникомъ — 5 чєловѣкъ, отъ Харькова — въ 26 верстахъ.

4-е. О харьковскомъ же училищномъ (коллегіумском) монастырѣ упомянуто при описаніи города Харкова.

10-е. Сколько въ сємъ уѣздѣ приходовъ, и при тѣхъ сколько священно- и церковнослужителей и у нихъ дѣтей?

На 10-е. Въ Харковскомъ уѣздѣ приходскихъ церквей — 44, въ томъ числѣ — 1 каменная. При нихъ священно- и церковнослужителей действительныхъ — 123, ихъ детей — 125 душъ.

11-е. Число селеніевъ, помѣщичьихъ домовъ и владелцовъ по уѣзду вообще, показавъ особо число слободъ, селъ и деревень съ особымъ и подробнѣйшимъ описаніемъ знатнѣйшихъ изъ нихъ, пригородковъ, слободъ и селъ, кои по величинѣ ихъ, рукоделію, ремесламъ жителей, или по какимъ другимъ обстоятельствамъ примѣчатєлнѣе прочихъ.

На 11-е. Въ уѣздѣ Харковскомъ слободъ — 29, сєлъ — 27, дерєвень — 8, хуторовъ — 21. Изъ вышєписанных сєлєній примѣчатєльнѣе прочих слободы Липцы и Мерефа, бывшіе до сего камисарскіе мѣстечка. Въ нихъ бываютъ

изрядныя ярмонки, составляющія продажу рогатого скота, лошадей и деревенскихъ продуктовъ. Слобода Деркачи, гдѣ такъ же ярмонки бываютъ съ деревенскими продуктами. И во всѣхъ сихъ слободахъ бываютъ еженедѣлные торги. Помещика Щербинина село Бабаи, въ которомъ довольно хорошей деревянной на каменномъ фундаментѣ господскій домъ съ регулярнымъ садомъ и оранжереею и каменная церков съ иконостасомъ лучшей живописной работы.

12-е. Сколько въ уѣздѣ мужеска и женска пола душъ по послѣдней ревизіи какъ вообще, такъ и порознь по различнымъ ихъ состояніямъ?

[На] 12[-е]. Войсковыхъ обывателей: пользующихся правомъ винокуренія или привилигированныхъ — 12 620 душъ, непривилигированныхъ — 564; однодворцов — 2778; черкасъ помѣщичьихъ — 8434, выморочныхъ — 265; помѣщичьих крестьянъ — 469; цыганъ — 59; духовного чину — 278; отставныхъ отъ воинской службы нижних чиновъ — 187; // пребывающихъ жительствомъ въ богодѣльняхъ калѣкъ — 32; иностранцовъ — 13. Итого 102
мужеска — 25 699 да женска — 24 417, а обоихъ половъ — 50 116.

13-е. Сколько какихъ заводовъ, фабрикъ, и мельницъ пильныхъ и мучныхъ?

На 13-е. Въ Харковскомъ округѣ мелницъ водяныхъ мучныхъ — 123, заводовъ винныхъ 267, селитреной — 1, фабрика суконная — 1.

14-е. Сколько какой земли подъ всеми селеніями по межеванью; ежели жъ межеванья не было, то примѣрно.

На 14-е. Въ Харковскомъ уѣздѣ земли примѣрно, по не именію плановъ: пашенной — 89 595 десятинъ, сѣнокосу — 17 338 десятинъ, лѣсу строеваго и дровянаго — 54 950 десятинъ, подъ селеніями, огородами, гуменниками и конопляниками — 3174 десятины. Итого удобной — 765 057 десятинъ. Подъ рѣками, рѣчками, озерами, прудами, болотами и пѣсками — 8500 десятинъ; подъ болшими и проселочными дорогами — 1353 десятины 2077 квадратныхъ сажень. Итого неудобной — 9853 десятины 2077 квадратныхъ сажень. Всего удобной и неудобной — 174 910 десятинъ 2077 квадратныхъ сажень.

15. Бываютъ ли в уѣздѣ ярмонки и торги, въ которое время, въ которыхъ имянно селеніяхъ, долго ль продолжаются, сколь велико стеченіе бываетъ народа и какія по большей части товары?

На 15-е. Ярмонки въ слободахъ Деркачахъ — генваря 1, другая — въ день Вознесенія Господня; въ Мерефе — июня 24 и августа 6; въ Липцахъ — маія 9, июня 29, сентября 1, ноября 8, декабря 6; въ Артемовкѣ — сентября 6, июля 8, ноября 21 и въ пятую недѣлю Великаго поста, кои продолжаются не болѣе трехъ дней. На все сіи ярмонки привозится по небольшому количеству красныхъ товаровъ мѣлкоторгующими во Харковѣ купцами и продаются врознь какъ жителямъ, такъ и торгующимъ въ слободахъ мѣлкими жъ товарами, такожъ бываетъ продажа недорогимъ лошадямъ, рогатому скоту и овцамъ. На ярмонки съѣзжается немалое число изъ околичныхъ мѣстъ уѣздныхъ жителей, которые привозятъ и продаютъ хлѣбъ разного рода, птицу, мясо, сало, масло коровьѣ, овечьѣ и конопляное, самодѣлное полотно, шерсть овечью, глиняную разную посуду, медь, патоку, горячѣе вино, садовыя и огородныя разныя овощи и прочіе съѣстныя припасы и всякую домовую, крестьянскую деревянную // посуду, колеса, кожи недѣланныя, шубы овчинныя, шапки 103
лѣтнія и зимнія, на черкаской манѣръ дѣланныя здѣшними жительми, сукна домашнѣй работы, черкаскія мужскія и женскія сапоги, башмаки или черевики, такъ же черкаскія упуки, то есть коты и постолы, кавтаны, шитыя изъ бѣлого и сѣрого сермяжного сукна на донской покрой или свиты, которыя покупаются здѣшними жителями и приѣзжающими на оныя ярмонки и развозятся въ Малороссію и въ донския станицы; деготь чистой березовой и смоляной привозится на лѣтния ярмонки фурами изъ заграничныхъ полскихъ мѣстъ и продается въ розницу и оптомъ здѣшнимъ обывателям; да сверхъ того въ вышеписанныхъ слободах бываютъ и еженедѣлные торги.

16. Въ чемъ по большой части упражняются жители, какія имѣютъ промыслы, ремесла, куды трудовъ своихъ произращенія и вещи отвозятъ; не отходятъ ли по пашпортамъ для промысловъ и работъ своихъ въ другіе городы, куды именно и для каких работъ?

На 16-е. Главный уѣздныхъ жителей промыслъ состоитъ по части въ мѣлочной торговлѣ, въ земледѣліи, разведеніи садовъ и овощныхъ огородовъ, такожъ в винокуреніи, а скотоводство сразмѣрно количеству полей, а пространного скотоводства по тѣснотѣ земли развесть не можно.

Отходятъ же изъ жителей нѣкоторыя по паспортамъ и по кормежнымъ для промысловъ на Донъ за рыбою и солью, нанимаются на волахъ для отвозу въ разныя мѣста фуръ и для отгону покупаемого въ Россію скота; другіе же ходятъ для заработыванія въ Екатеринославское намѣстничество, такожъ и на Донъ.

Какія имѣютъ жители ремесла и куда трудовъ своихъ произращенія отвозятъ сказано подъ №№ 13 и 15 о городѣ Харковѣ и 16-*м* о намѣстничествѣ. Женской же полъ тако же занимается по своему рукодѣлію въ тканіи кавровъ, холстовъ, въ жатью хлѣба и въ разведѣніи во огородахъ овощей и прочаго.

17. Нѣтъ ли въ уѣздѣ отмѣнныхъ какихъ дерѣвьев? Не употребляются ли жителями какія травы въ лѣкарства или краски? Не водятся ли какія особливыя звѣри, птицы, пресмыкающіяся гады и несѣкомыя?

На 17-е. Отмѣнныхъ дерѣвьевъ нѣтъ. Жители употребляютъ [въ] лѣкарства нѣкоторыя изъ нижеписанныхъ травъ растущихъ по Харковскому намѣстничеству, изъ которыхъ въ аптеку собираются иныхъ коренья, а иныхъ листьи, и иныхъ же цвѣты и сѣмена, а съ деревьевъ — кора и ягоды, а имянно: божья дерева, полыни, глистинки, терну, клѣну, щевѣлю, кислицы или конского щевѣля, веронца,
104 репнику, львовой лапы, рожи, // дягиля, гусиной травы, павлиныхъ очекъ, пхиновника, чернобыли, копытня, холодца или спаржи, канупера или калуфера, лопушника, барбариса, буквицы, берѣзы, змиевича, огурѣчника, борщу, переступня, волового языка, пастушей сумки, апра или ангелики, ноготков, кардуса, простаго шафрана, гвоздичного корѣня, золототысячника, кервеля, лихорадочной травы, кавылы, ромашки, чистяка, петровыхъ батоговъ, вехи, болиголовы, червеца, ложечной травы или ложешника, водяной жерухи или брунъ, креса, живокоста, кишнеца, васильковаго цвета или васильковъ, песьего языка, шиповника, драгуна, сладкогорской, девясила, хвоща, белой горчицы полевой, молочая, очной, подбѣла, папороти, волоскаго укропа, землянишника, землянаго дима, ясеня, дрока, пырея, плюща или бурды, чемерицы, белены, зверобоя, любистка, или зори, ландыша, дикаго льна, ухмелю, просвирника, шандры, маточной травы, буркуна, мелиссы, мяты, пролѣска, деревья жерухи или дикой крѣсъ-салаты, кошечьей травы, чернушки, полушечной кубышки, душицы, клюквы, горчака, бедринца белого и синяго, сосны, папутника, тополи, портулана, буквицы белой, черноголовицы, медуницы, прострѣла, руты, тальника, бузины, мыльной, чебера, кокушьихъ слезъ, грудной, конского чеснока, козельца, поричника, заячьей капусты, молодила, богородской травы, послѣна, дурмана, рябины дикой, кульбабы, чебреца, липы, семилистника, вахты, булдыряка, медвежьяго уха, вероники, фиалки, омела, бервинка, калины, плема, крапивы.

Употребляютъ въ краски травы: простой шафранъ, по украинской крокосъ; трава индійская, которой въ огородахъ здѣсь изобильно, имѣющая желтые цветы; канцелярное сѣмья, кое въ самомъ дѣлѣ не сѣмья, а несѣкомое, собирается здѣсь не на ветвях деревъ, а въ землѣ подъ корѣньями травы, называемой по здѣшнему червичникъ и земляника, а несѣкомое — червецъ, хотя оно уступаеть добротою привозимому, но составляютъ и изъ него краски отмѣнно хорошія и прочныя; и во всехъ мѣстах здешняго намѣстничества въ семъ червецѣ недостатку нѣтъ; васильки — сими цветами можно красить въ голубую и синюю краски; // дрокъ употребляется въ 105
разныя краски, имѣетъ цвѣтъ жолтой (здешніе жители употребляютъ оной большею частію въ краску для ковровъ) и растетъ изобильно; просвирникъ, иначе здѣсь называемый зинзиверъ (на нем пурпуровые цветы, кои употребляются на крашенья, оныхъ изобильно растетъ по огородамъ); фіалка (сими цвѣтами можно красить въ синюю краску). А особливыхъ звѣрей и птицъ, тожъ прѣсмыкающихся гадовъ и несѣкомыхъ не водится.

18. Не имѣютъ ли жители уѣзда въ общежитіи своемъ странныхъ какихъ обычаев? Нѣтъ ли чего особливаго въ ихъ нравахъ, поверьяхъ, обрядахъ, образѣ житія и обхожденія? Не относятся ли между ими какія преданія, относящіеся къ древнимъ произшествіямъ, бытіямъ? Не имѣютъ ли какой отмѣны въ покрое своего платья, въ построеніи своихъ домовъ, и въ исправленіи своего домоводства?

На 18-е. Изъ жителей сего уѣзда жизнь свою препровождаютъ приличную поселянину. Платье носятъ покрою длиннаго. Нѣкоторые, гдѣ недостаточно лѣсу, домы строятъ изъ хворосту, обмазывая глиною, да и всѣ вообще избы свои или хаты какъ внутри, так и съ наружи обмазываютъ наканунѣ всякаго праздника мѣломъ и жолтою глиною, а о прочемъ, касающемся до сего пункта, подробнѣе описано подъ № 21-м въ описаніи вообще о намѣстничествѣ.

19. О заводахъ металныхъ и минеральныхъ, кому принадлежатъ, когда и кемъ построены, откуда достаютъ руду и все нужное для заводского содержанія? Сколько по сложности выплавливается или вываривается металловъ и минераловъ, куда и какъ ихъ отвозятъ?

На 19-е. Таковыхъ заводовъ въ Харковскомъ уѣздѣ нѣтъ.

20. Нѣтъ ли гдѣ мрамора или другихъ каменей, каменныхъ и земляныхъ угольевъ, торфу и прочаго?

На 20. Мрамора и другихъ камней, кромѣ дикаго слоѣваго и рыхлаго, такъже земляныхъ угольѣвъ, торфу и прочаго нѣтъ. //

2-е. О ЧУГУЕВСКОМЪ УѢЗДѢ

На 1-е. Чугуевской уѣздъ граничитъ съ уѣздами Харковского намѣстничества: Харковскимъ, Волчанскимъ, Валковскимъ и Изюмскимъ; Воронежского намѣстничества — съ Купенскимъ и съ частію Екатеринославскаго намѣстничества. Простирается онаго ширина, отъ сѣвера къ югу, на 50, длина, отъ востока къ западу,— на 75 верстъ.

На 2-е. Мѣстоположенїе, кромѣ рѣчныхъ береговъ, при коихъ гористо, имѣетъ ровное.

На 3-е. Материкъ земли во обще черноземной, мѣстами жъ, по луговой сторонѣ рѣки Донца,— пещаной; хлѣбъ сѣется тотъ же и съ таковымъ урожаемъ, какъ и въ описаніи по Харковскому уѣзду показано подъ № 3-*м*.

На 4-е. Образъ воздѣланія земли въ семъ уѣздѣ такой, какъ и въ описаніи Харковского уѣзда подъ № 4-*м* описано.

На 5-е. Чугуевскаго уѣзда жители дровяного лѣса имѣютъ достаточно, да и строевой по части есть, а пашенной земли и сѣнокосовъ недостаточно.

На 6-е. Въ семъ уѣздѣ озеръ никакихъ нѣтъ.

На 7-е. Въ Чугуевскомъ округѣ рѣкъ 2, рѣчекъ — 13. И изъ нихъ: 1-я рѣка — Сѣверной Донецъ выходитъ изъ Волчанскаго и протекаетъ чрезъ Чугуѣвской въ Изюмской уѣзды на 105 верстъ. Въ неѣ впадаютъ: въ сей же округѣ 2-я рѣка Можа, вливающаяся изъ Валковскаго уѣзда; рѣчки, выходящія изъ вершинъ Воронежскаго намѣстничества Купенской округи — Гнилица, Мокрой Бурлучекъ; Чугуевской округи — Мокрая, Сухой Бурлучекъ, Южная Гнилица, Петлега, Чуговка, да изъ вершинъ же по границамъ Купенскаго и Волчанскаго округовъ — Хотомля; Волчанскаго и Чугуевскаго — Бабка. Рѣчка Уды выходитъ изъ Харьковскаго уѣзда и впадаетъ въ объявленную рѣку Сѣворной Донецъ со
108 вливающимися въ нее рѣчками // изъ вершинъ Чугуевскаго уѣзда Студенкомъ и Роганью. Рѣчка Балаклейка вершину имѣетъ въ семъ уѣздѣ, а протекаетъ въ Изюмскую округу.

И всѣ вышеписанные рѣки и рѣчки протекаютъ по Чугуевской округѣ:

	Верст.
1-я — Сѣверной Донецъ	на 105
2-я — Можа	на 5
3-я — Гнилица	на 20
4-я — Мокрой Бурлучекъ	на 40
5-я — Мокрая	на 15
6-я — Сухой Бурлучекъ	на 15
7-я — Южная Гнилица	на 27
8-я — Петлега	на 12
9-я — Чуговка	на 9
10-я — Хотомля	на 35
11-я — Бабка	на 35
12-я — Уды	на 18
13-я — Студенокъ	на 15
14-я — Роганъ	на 9
15-я — Балаклейка	на 10

На 8-е. Урочищъ знаменитыхъ нѣтъ.

На 9-е. 1-я — Чугуевская Владимерская пустынь построена 1709-го года отъ чугуевского городничаго Лаврентїя Протопопова, отъ города въ 6-ти верстахъ. Въ ней монашествующихъ — 2 человека. 2-я — Аркадїевская Богородицкая пустынь застроена 1706 года бывшаго чугуевскаго Успенскаго манастыря игуменомъ Симеономъ, отъ Чугуева въ 18 верстахъ, въ коей монашествующихъ — 2 человека. 3-е — Змїевской Николаевской монастыръ, отъ города Чугуева въ 35 верстахъ, принадлежитъ къ Кїево-Печерской лаврѣ, отъ которой какъ игуменъ, такъ и монахи опредѣляются. //

На 10-е. Приходскихъ церквей — 43. При 109
нихъ священно и церковнослужителей действительныхъ — 134, ихъ детей мужеска пола — 147.

На 11-е. Въ уѣздѣ Чугуевскомъ уничтоженной городъ — 1, слободъ — 26, селъ — 25, деревень — 13, хуторовъ — 19, владелцовъ — 39. Изъ селеній слободы Печенеги и Хотомля — знатнейшїе по пространству оныхъ; уничтоженной городъ Салтовъ, въ коемъ нижняя расправа на двѣ округи — Чугуевскую и Волчанскую (тут же есть бывшїй воеводской дворъ, винной могазѣйнъ, 2 соляныхъ анбара); Змiевъ, Малиновка и владѣльческое село Нижней Салтовъ, въ которыхъ бываютъ изрядныя ярманки по большой части съ деревенскими продуктами.

На 12-е. Жители сего уѣзда по родамъ состоятъ, а имянно: войсковыхъ обывателей, пользующихся правомъ винокуренїя — 12 387, непривилигированныхъ — 1000; однодворцовъ — 4627; черкасъ владѣлческихъ — 8424; крестьянъ владѣлческихъ — 1736; цыганъ — 5; духовнаго чину — 343; отставныхъ отъ воинской службы нижнихъ чиновъ — 160; пребывающихъ жителствомъ въ богодельняхъ калѣкъ — 62; иностранцовъ — 4. Итого мужеска — 28 748 да женска — 28 379, а обоихъ половъ 57 127.

На 13-е. Заводовъ винокуренныхъ — 115, мельницъ мучныхъ водяныхъ — 124. //

110 На 14-е. Примерно пашенной земли — 132 215 десятинъ, сѣнокосу — 83 200, лѣсу строеваго и дровянаго — 51 100 десятинъ, подъ поселеньемъ огородами, гуменниками и конопляниками — 5941 десятина, итого удобной — 272 456 десятинъ. Подъ рѣками, рѣчками, озерами, болотами и пѣсками — 10 108 десятинь, подъ болшими дорогами — 344 десятины, подъ проселочными дорогами — 421 десятина, итого неудобной — 10 873 десятины. Всего удобной и неудобной — 283 329 десятинъ.

На 15-е. Бываютъ въ Чугуевскомъ уѣздѣ небольшія ярманки и продолжаются отъ 3 до 5 дней, а имянно въ слободахъ: Хотомлѣ — февраля 2, марта 25, маія 9, июня 14, июля 27-го, сентября 1, октября 26-го, декабря 6; въ Зміевѣ — июня 29, сентября 1-го, октября 28-го; въ Печенегахъ — въ февралю мцѣ, на называемой Пестрой недѣлѣ, въ день Вознесенія Господня, августа 6, октября 28; въ Писаравкѣ — марта 17 и ноября 21. На оные ярманки привозятъ и торгуютъ изъ городовъ Харковскаго намѣстничества купцы разными шелковыми и полотняными товарами, а жители — лошадьми, рогатымъ скотомъ и овцами и прочими потребными для жителей съѣстными припасами и деревенскими рукоделіями.

На 16-е. Упражняются жители большою частію въ хлѣбопашествѣ и скотоводствѣ, а привилигированные войсковые обыватели въ винокуреніи. И за продовольствіемъ своимъ для продажи отвозятъ хлѣбъ въ губернской городъ Харковъ и въ другіе сего намѣстничества по способности города, а вино — въ донскіе станицы, въ малороссійскія губерніи и въ Екатеринославское намѣстничество; а нѣкоторые изъ жителей нанимаются погодно въ
111 работники, для чего // отходятъ въ другія города съ данными имъ пашпортами.

На 17-е. Отмѣнныхъ деревьевъ въ Чугуевскомъ уѣздѣ нѣтъ. Особливыхъ звѣрей, птицъ, пресмыкающихся гадовъ и несѣкомыхъ не водится. Для лекарствъ, а болше для крашенія рукоделій сельскихъ употребляютъ травы, значущія въ описаніи Харьковскаго округа подъ № 17-м.

На 18-е. Странныхъ обычаевъ и особливаго въ нравахъ, обрядахъ и въ протчемъ не примѣчено.

На 19-е. Заводовъ метальныхъ и минеральныхъ нѣтъ равно.

На 20-е. Мрамора, камней, кромѣ дикаго бѣлаго, тако жъ угольевъ и торфу не отыскано. //

На 1-й. Волчанской уѣздъ граничитъ Курскаго намѣстничества съ Бѣлогородскимъ и Короченскимъ, Воронежского — съ Купянскимъ, Харьковского — съ Чугуевскимъ, Харьковскимъ и Золочевскимъ уѣздами. Широта онаго, отъ сѣвера къ югу, на 55, длина, от востока къ западу,— на 75 верстъ.

На 2 й. Мѣстоположеніе сего уѣзда вообще ровное.

На 3-й. Материкъ во обще черноземной, мѣстами съ иломъ, пещаной. Хлѣбъ сѣют: рожъ, пшеницу яровую, ячмень, овесъ, просо, гречу, горохъ, сѣмена — коноплю и ленъ. Урожай всему тому бываетъ такой, каковъ и въ прочихъ сего намѣстничества уѣздахъ вышеписанныхъ.

На 4-й. Образъ и порядокъ землепашества происходитъ точно такой, каковъ употребителенъ въ округахъ выше подъ № 3 и № 4-*м* описанныхъ.

На 5-й. Жители Волчанского уѣзда имѣютъ дровяного лѣсу на собственной обиходъ довольно и отъчасти продаютъ, а строеваго, кромѣ економического села Старицы, въ небольшомъ количествѣ. Пашенными землями и сѣнокосами нѣкоторыя селенія довольны, а другія меньше достаточны.

На 6-й. Въ семъ уѣздѣ озеръ таковыхъ нѣтъ.

На 7-й. Въ Волчанскомъ округѣ 3 рѣки, 7 рѣчекъ. Изъ нихъ: 1-я рѣка — Сѣверной Донецъ выходитъ Курскаго намѣстничества изъ Бѣлагородскаго уѣзда и протекаетъ губернскою между Харьковскимъ и Курскимъ намѣстничествами границею на 15, да внутри Волчанской округи на 30 верстъ, впадаетъ Харьковского намѣстничества въ Чугуевской уѣздъ со вливающимися въ неѣ въ семъ Волчанскомъ округѣ рѣками: 1-ю, выходящею Курскаго намѣстничества изъ Короченскаго уѣзда, Нежеголью со входящими въ сію рѣчками изъ того жъ Короченскаго — Корочею, Нижеголью; изъ Белогородскаго округа — Коренью; 2-ю рѣкою Воронежскаго намѣстничества изъ Валуйскаго округа — Волчьею со впадающими въ неѣ того жъ намѣстничества изъ Купенской — Плотвою, Курскаго // на- 114
мѣстничества изъ Белагородской округи — Таплинкою. Рѣчки Муромъ и Липчикъ, выходящія изъ вершинъ Волчанскаго округа, протекаютъ въ Харьковской уѣздъ каждая сама собою.

Итакъ, всѣ вышеписанные рѣки и рѣчки по Волчанской округе теченіе имѣютъ:

Рѣки:	Верст.
1-я — Сѣверной Донецъ	на 45
2-я — Нежеголь	на 54
3-я — Волчья	на 40

[1] *Так у тексті.*

Рѣчки:	Верст.
4-я — Короча	на 15
5-я — Нижеголь	на 13
6-я — Корень	на 4
7-я — Плотва	на 20
8-я — Таплинка	на 6
9-я — Муромъ	на 20
10-я — Липчикъ	на 12

На 8-й. Въ Волчанскомъ уѣздѣ урочищъ знаменитыхъ такъ же.

На 9-й. Монастырей и пустыней нѣтъ.

На 10-й. Въ Волчанскомъ уѣздѣ церквей приходскихъ — 48, при нихъ священно-церковно-служителей дѣйствительно служащихъ — 144, у нихъ мужеска пола детей — 158.

На 11-й. Уѣздныхъ селеній, то есть слободъ — 41, селъ — 28, деревень — 18, хуторовъ — 24, владельцовъ — 41. Примѣчательнейшїя въ Волчанскомъ уѣздѣ села: Муромъ — въ немъ хорошія плодовитыя сады; владѣльческое графа Гендрикова — Рубежное, въ которомъ регулярной садъ съ оранжереею.

На 12-й. Населяющихъ уѣздъ сей жителей: мѣщанъ — 17; войсковыхъ обывателей, пользующихся винокуренїемъ — 30, непользующихся винокуренїемъ — 276; однодворцовъ — 9856; черкасъ владѣлческихъ — 17671, экономическихъ — 656; крестьянъ владѣлческихъ — 2838, экономическихъ — 496, вымороченыхъ — 2; цыганъ — 8; духовного чину — 308; иностранцовъ — 7. Итого мужеска — 32 165 да женска — 31 600, а обоихъ половъ — 63 765. //

115 На 13-й. Въ Волчанскомъ уѣздѣ мелницъ водяныхъ мучныхъ — 81, заводовъ винныхъ — 3, селитряной — 1.

На 14. Примерно пашенной земли — 149 902 десятины; сѣнокосу и степи къ сѣнокосу способной — 76 820 десятинъ; лѣсу строеваго и дровянаго — 49 300 десятинъ; подъ поселенїемъ, огородами, гуменниками и конопляниками — 5241 десятина. Итого удобной — 281 263 десятины. Подъ рѣками, рѣчками, озерами, болотами и пѣсками — 10 220 десятинъ; под большими дорогами — 600 десят.; подъ проселочными дорогами — 254 десят. Итого неудобной — 11 704 десят. Всего удобной и неудобной — 292 337 десятинъ.

На 15. Въ семъ уѣздѣ бываютъ ярманки, кои продолжаются по 2 и по 3 дни, а имянно: въ Слободѣ Андрѣевкѣ — 1-я — марта 1-го, 2-я — по Пасхе на Фоминой недѣле, 3-я — іюня 29, 4-я — августа 1-го, 5-я — августа 29, 6-я — ноября 21-го; въ Ефремовкѣ — марта 17-го, сентября 26; въ Николаевкѣ — іюля 27-го, сентября 23-го, ноября 30-го. На оные ярманки привозятъ и торгуютъ изъ городовъ Харьковского намѣстничества купцы разными шелковыми и полотняными товарами, а жители хлѣбомъ, лошадьми, рогатымъ скотомъ и овцами, и прочими потребными для жителей съѣстными припасами и деревенскими рукодѣліями.

На 16-е. Упражняются жители сего уѣзда большею частію въ хлѣбопашествѣ и скотоводствѣ, и частію въ винокуреніи, и за продовольствіемъ своимъ для продажи отвозятъ хлѣбъ на торги въ города Харьковского намѣстничества, а выкуренное вино — въ донскїе станицы и въ другіе незапрещенные въ винокуренїи мѣста. Нѣкоторые жъ изъ жителей для работы отходятъ въ другіе города и селенїи. //

На 17-е. Отмѣнныхъ дерѣвьевъ въ уѣздѣ 116
Волчанскомъ нѣтъ. Особливыхъ звѣрей, птицъ прѣсмыкающихся гадовъ и нѣсѣкомыхъ не водится. А чтобъ употребляли жители какіе травы въ лѣкарство не примечено, а жёнки собираютъ для краски деревенскихъ рукоделїй нѣкоторыя изъ значущихся по уѣзду Харковскому въ описаніи травъ.

На 18-й. Во обще жители населяющіе уѣздъ сей странныхъ обычаевъ и особливаго въ нравахъ, обрядахъ и въ прочемъ не имѣютъ.

На 19-й. Заводовъ метальныхъ и минѣральныхъ нѣтъ такъ же.

На 20-й. Мрамора и другихъ каменьевъ, земляныхъ угольевъ и торфу еще нѣ сыскано. //

4-е. О ЗОЛОЧЕВСКОМЪ УѢЗДѢ 117

На 1-е. Золочевской уѣздъ граничитъ къ сѣверу Курскаго намѣстничества съ Бѣлагородскимъ и Харковскаго съ Хотмышскимъ, а къ востоку — съ Волчанскимъ и Харковскимъ, къ югу же — съ Валковскимъ уѣздами. Длина онаго, отъ востока къ западу,— на 50, широта, отъ юга къ сѣверу,— на 45 верстъ.

На 2-е. Мѣстоположеніе вообще ровное.

На 3-е. Материкъ большою частію черноземъ, но мѣстами, а особливо правая или нагорная сторона рѣчек,— иловата. Хлѣбъ сѣется: рожъ, пшеница яровая и озимая, ячмень, овесъ, просо, греча, горохъ, семена — конопляное и льняное. Урожай бываетъ въ такомъ количестве [1].

На 4-е. Землепашество въ такомъ образѣ и порядкѣ, каковъ въ другихъ округахъ вышеписанныхъ употребителенъ.

На 5-е. Жители Золочевскаго уѣзда дровянаго и строеваго лѣса почти ничего нѣ имѣютъ, и достаточнѣйшіе изъ оныхъ покупаютъ изъ другихъ округовъ, а бѣдные отапливаютъ

домы и варятъ пищу соломою. Равно пашенныхъ земель и сѣнокосу имѣютъ не весьма достаточно.

На 6-е. Озеръ въ Золочевскомъ уѣздѣ никакихъ нѣтъ.

На 7-е. Въ Золочевскомъ уѣздѣ 4 рѣки и 14 рѣчекъ. Изъ нихъ рѣки Уды и Лопань выходятъ Курскаго намѣстничества изъ Бѣлагородскаго уѣзда, а Харковъ — изъ вершины Золочевской округи, и протекаютъ: Уды — чрезъ городъ Золочевъ и его округу на 55, Лопань — на 32, Харковъ — на 16 верст въ Харковский уѣздъ со вливающимися в Уды изъ вершинъ Золочевской округи речками — Дохною, Березовкою, Ореховкою, Рогозянкою и Ольшаною; въ Лопань — Ольховаткою, Дихтярною, Сокольною, Карасевкою и Камышеваткою; въ Харковъ — Журавлевкою. Да сверхъ того // рѣчки выходятъ сами
118 по себе: Гайворонъ, Козачья Рутка — границею въ Хотмышской уѣздъ, а на сколько изъ нихъ Рутка верстъ теченіе имѣетъ границею, значитъ въ Хотмышской округѣ, Третья Братеница; рѣка Мерло — въ Богодуховской уѣздъ; рѣчка Сухой или Богодуховской Мерчикъ — въ Валковской уѣздъ. И всѣ вышеписанные рѣки и рѣчки по Золочевской округѣ теченіе имѣютъ:

Рѣки:	Верст.
1-я — Уды	на 50
2-я — Лопань	на 32
3-я — Харков	на 15
4-я — Мерло	на 4
Рѣчки:	
5-я — Дохна	на 5
6-я — Берестовка	на 7
7-я — Орѣховка	на 5
8-я — Рогозянка	на 20
9-я — Ольшанка	на 15
10-я — Ольховатка	на 7
11-я — Дѣхтярная	на 10
12-я — Сокольная	на 8
13-я — Карасѣвка	на 7
14-я — Камышеватка	на 6
15-я — Журавлевка	на 5
16-я — Гайворонъ	на 9
17-я — Казачья Рутка на сколько верстъ — значитъ въ Хотмыжской округѣ.	
18-я — Третья Братеница	на 10
19-я — Сухой или Богодуховской Мерчикъ	на 7

На 8-е. Въ Золочевскомъ уѣздѣ знамѣнитыхъ урочищъ такъ же.

На 9-е. Монастырей и пустыней нѣтъ.

На 10-е. Приходовъ — 25, при нихъ церквей — 29, священно- и церковнослужителей дѣйствительныхъ — 77, у нихъ мужеска пола детей — 79.

На 11-е. Уѣздныхъ селеній, то есть слободъ — 18, селъ — 22, деревень — 6 и хуторовъ — 20, владѣльцовъ — 42. И изъ техъ селеній въ Слободѣ Ольшаной бываютъ изрядныя ярманки, на которыхъ торгуютъ рогатымъ скотомъ и разными деревенскими продуктами.

На 12-е. Населяютъ уѣздъ сей жители: войсковыхъ обывателей привилегированныхъ или пользующихся винокуреніемъ — 4763, непривилегированныхъ — 9; // однадворцовъ — 1871, черкасъ владельческихъ — 10 118; 119
крестьянъ владельческихъ — 433; духовнаго чина — 190; отставныхъ отъ воинской службы нижнихъ чиновъ — 70; пребывающихъ жительствомъ въ богодельняхъ калекъ — 19; иностранцовъ — 13. Итого мужеска — 17 486, женска — 17 175, а обоихъ половъ — 34 661.

На 13-е. Мельницъ мучныхъ водяныхъ — 84, вѣтряныхъ — 7, заводовъ винныхъ — 33.

На 14-е. Въ Золочевскомъ уѣздѣ земли примерно пашенной — 115 389 десятинъ 2314 квадратныхъ саженъ; сѣнокосу — 12500 десятинъ; лѣсу строеваго и дровянаго — 9300 десятинъ; подъ поселеніемъ, огородами, гуменниками и конопляниками — 3522 десятины. Итого удобной — 140 711 десятинъ 1314 саженъ. Подъ рѣками, рѣчками, прудами, протоками, болотами и пѣсками — 2900; подъ большими и просѣлочными дорогами — 1000 десятинъ. Итого неудобной — 3900. Всѣго удобной и неудобной — 144 611 десятинъ 2314 саженъ.

На 15-е. Въ слободѣ Ольшаной бываютъ 4 ярмонки, а именно: въ недѣлю Ваій, въ неделю Троицкую, сентября 8, октября 26, и продолжаются от 5 до 6 дней, на которыхъ съѣзжающіе изъ близлежащихъ Харковскаго намѣстничества городовъ купцы торгуютъ разными шелковыми и мѣлочными товарами, а обыватели — хлѣбомъ, лошадьми, рогатымъ скотомъ, овцами и деревенскими рукоделіями.

На 16-е. Упражняются жители большою частію въ хлѣбопашествѣ, въ скотоводствѣ и въ винокуреніи, а за продовольствіемъ своимъ для продажи отвозятъ хлѣбъ въ губернской городъ Харковъ и в другіе сего намѣстничества по способности города, а вино — въ донскіе станицы, въ малороссійскія губерніи и въ прочіе незапрещенные правомъ винокуренія города; а нѣкоторые изъ жителей нанимаются погодно въ работники, для чего отходятъ въ другія города съ данными имъ паспортами.

На 17-е. Отменныхъ деревьевъ въ Золочевскомъ уѣздѣ нѣтъ, особливыхъ зверей, птицъ,

пресмыкающихся гадовъ и несѣкомыхъ не во-
120 дится. Жители как въ лекарство, // такъ и для крашенія рукоделій сельскихъ употребляютъ нѣкоторыя изъ значущихъ въ описаніи Харковскаго округа подъ № 17 травы.

На 18-е. Вообще жители населяющіе уѣздъ сей странныхъ обычаевъ и особливаго въ нравахъ, обрядахъ и въ прочемъ не имѣютъ.

На 19-е. Заводовъ метальныхъ и минеральныхъ нѣтъ такъ же.

На 20-е. Мрамора и другихъ каменьев, земляныхъ угольевъ и торфу не отыскано. //

121 5-е. О ВАЛКОВСКОМЪ УѢЗДѢ

На 1-е. Валковской уѣздъ граничитъ Харковского намѣстничества съ уѣздами: Харковскимъ, Краснокутскимъ, Богодуховскимъ, Золочевскимъ и Чугуевскимъ и Екатеринославскаго намѣстничества — съ Константиноградским. Широта оного, отъ сѣвера къ югу, на 40, длина, отъ востока къ западу,— на 80 верстъ.

На 2-е. Мѣстоположеніе вообще ровное, кромѣ при речныхъ берегахъ, при коихъ гористое.

На 3-е. Материкъ во обще черноземной съ иломъ. Хлѣбъ сѣется: рожъ, пшеница озимая и яровая, ячмень, гречa, просо, овесъ, горохъ и конопля. Урожай бываетъ такой, каковъ и въ прочихъ сего намѣстничества уѣздахъ выше описанныхъ.

На 4-е. Порядокъ и образъ обработыванія земли въ здешнемъ округѣ сообразенъ прочимъ округамь вышеописаннымъ.

На 5-е. Валковскаго уѣзда жители дровяного, а отъ части и строеваго лѣса довольно имѣютъ. Пашенными же землями и сѣнными покосами скудны.

На 6-е. Таковыхъ озеръ и рѣкъ въ нихъ впадающихъ въ Валковскомъ уѣздѣ нѣтъ.

На 7-е. Въ Валковскомъ округѣ рѣка — одна, рѣчекъ — 19. І изъ нихъ: рѣка Можа — вершину имѣетъ въ семъ уѣздѣ при селѣ Левелдаловкѣ, протекаетъ по Валковскому уѣзду на 35, по границе между Валковскою и Харковскою — на 18, итого — на 53 версты, входитъ въ Чугуевскую округу. Въ неѣ впадаютъ въ семъ уѣздѣ, изъ здешнихъ же валковскихъ вершинъ, рѣчки: Турушка, Балгиръ, Огулцы, со вливающеюся въ нѣе рѣчкою Одринкою, //
122 Пересветная, Редкодубецъ, Мокрая Ракитная, имѣющая вершину на границе Харковского и Валковского уѣздовъ, Иваны и Водолажка, выходящія изъ Екатеринославского намѣстничества. Рѣчки истекающія изъ вершинъ Валковскаго округа и приходящія въ Екатеринославское намѣстничество: Борки, Орчикъ, Чутова, Каленикова, Коломакъ, со вливающеюся въ неѣ речкою Шляховою. Рѣчка Мокрой Мѣрчикъ истекаетъ въ Богодуховской уѣздъ. Богодуховской Мерчикъ выходитъ изъ Золочевскаго и, протекая по границѣ Валковской, втекаетъ въ Богодуховской уѣздъ. Люботинка и Мерефа вершины имѣютъ въ-Валковской и протекаютъ въ Харьковской уѣздъ. И все вышеписанные рѣка и рѣчки по Валковской округѣ протекаютъ:

		Верст.
1-я	— рѣка Можа	на 53
2	— рѣчки: Турушка	на 9
3	— Балгиръ	на 19
4	— Огулцы	на 15
5	— Одринка	на 10
6	— Пересветникъ	на 5
7	— Редкодубецъ	на 8
8	— Мокрая Ракитная	на 5
9	— Иваны	на 10
10	— Водолажка	на 4
11	— Борки	на 10
12	— Орчикъ	на 20
13	— Чутова	на 15
14	— Каленикова	на 15
15	— Коломакъ	на 26
16	— Шляхова	на 14
17	— Мокрой Мерчикъ	на 44
18	— Богодуховской Мерчик	на 3
19	— Люботинка	на 11
20	— Мерефа	на 6.

На 8-е. Урочищъ знаменитыхъ нѣтъ.

На 9-е. Монастырей и пустынѣй въ Валковскомъ уѣздѣ нѣтъ.

На 10-е. Приходовъ — 27, церквей — 26, священно- и церковнослужителей дѣйствительныхъ — 75, ихъ мужеска пола дѣтей — 97.

На 11-е. Въ уѣздѣ Валковскомъ селеній, то есть слободъ, селъ, деревень и хуторовъ — 71, владельцовъ — 49.

На 12-е. Населяющихъ уѣздъ сей жителей, а имянно: // войсковыхъ обывателей, пользую- 123
щихся правомъ винокуренія — 9937 душъ: однодворцовъ — 20; черкасъ владѣльческихъ — 10 906, выморочныхъ — 12; крестьянъ владѣльческихъ — 372; духовнаго чину — 147; пребывающихъ жительствомъ въ богодѣльняхъ калѣкъ — 20; иностранцовъ — 6. Итого мужеска — 21 420 да женска — 20 927, а обоихъ половъ — 42 347.

На 13-е. Заводовъ винныхъ — 161, мельницъ мучныхъ водяныхъ — 92, вѣтряныхъ — 2.

На 14-е. Въ Валковскомъ уѣздѣ примерно пашенной земли — 120 493 десятинъ 58 квадратныхъ саженъ; сѣнокосу — 9829 десятинъ; лѣсу дровяного и строеваго — 54 500 десятинъ; подъ поселеніемъ, огородами, гуменни-

ками и конопляниками — 6500 деся. Итого удобной — 191 322 десятины 58 саженей. Подъ рѣками, рѣчками, озерами, болотами и протоками — 7998 деся.; подъ большими и просѣлочными дорогами — 942 десятины. Итого неудобной — 8940 деся. Всѣго удобной и неудобной — 200 262 десятины 58 саженей.

На 15-е. Въ селеніяхъ Валковского уѣзда бываютъ ярмонки, кои продолжаются дни по три и чѣтыре, въ слободахъ: Перѣкопъ — марта 9, маія 6, ноября 8; въ Коломакѣ — въ недѣлю Ваій, июня — 24, сентября 20, декабря 9; въ Рокитной — въ день Вознесенія Господня, сентября 8, октября 18; въ Ивановкѣ — она жъ и Снѣжковъ Кутъ — генваря 1, апрѣля 22, июня 5, августа 1, сентября 1, октября 29; въ Тарановкѣ — апреля 23, августа 29, июня 12, генваря 20; въ Соколовѣ — въ маіѣ, въ среду Преполовенія, сентября 8, дѣкабря 6. На оныя ярмонки привозятъ и торгуютъ изъ городовъ сего намѣстничества купцы разными шелковыми и полотняными товарами, а жители хлѣбомъ, лошадьми, рогатымъ скотомъ, овцами и разными потребными для жителей съѣстными припасами и деревенскими рукодѣліями. //

124 На 16-е. Упражняются жители сего уѣзда большею частію въ хлѣбопашествѣ, скотоводствѣ и частію въ винокуреніи. И за продовольствіемъ своимъ для продажи отвозятъ хлѣбъ на торги въ города сего намѣстничества, а выкуренное вино — въ донскіе станицы и въ другіе незапрещенные винокуреніемъ мѣста. Нѣкоторые жъ изъ жителей для работы отходятъ въ другіе города и селеніи.

На 17-е. Отменныхъ деревьевъ въ уѣздѣ Валковскомъ нѣтъ. Особливыхъ звѣрей, птицъ, прѣсмыкающихся гадовъ и несѣкомыхъ не водится. А какія употребляютъ жители травы какъ въ лѣкарство, такъ для дерѣвенскихъ рукодѣлій, о томъ описано въ Харковскомъ уѣздѣ.

На 18-е. Вообще жители, населяющіе сей уѣздъ, чтобы имѣли странныя обычаи и особливаго что въ нравахъ и обрядахъ не видно.

На 19-е. Заводовъ метальныхъ и минеральныхъ нѣтъ такъ же.

На 20-е. Мрамора и другихъ каменьевъ, земляныхъ угольевъ и торфу не сыскано. //

125 ## 6-е. О АХТЫРСКОМЪ УѢЗДѢ

На 1-е. Ахтырской уѣздъ граничитъ Харковскаго намѣстничества съ уѣздами Лебединскимъ и Сумскимъ, къ востоку — Миропольскимъ, Богодуховскимъ и Краснокутскимъ; Черниговскаго намѣстничества — съ Зѣньковскимъ. Длина онаго, отъ запада къ востоку, на 50, широта, отъ юга къ сѣверу,— на 55 верстъ.

На 2-е. Сей уѣздъ мѣстоположеніе имѣетъ ровное.

На 3-е. Материкъ вообще черноземной съ иломъ, а мѣстами — пѣщаной. Хлѣбъ по большой части сѣютъ: рожъ, пшеницу озимую и яровую, ячмень, гречу, овесъ, горохъ и коноплю. Урожай бываетъ такой, каковъ и въ прочихъ Харковскаго намѣстничества уѣздахъ вышеописанныхъ.

На 4-е. Порядокъ и образъ обработыванія земли въ семъ округѣ сообразенъ прочимъ округамъ вышеописаннымъ.

На 5-е. Жители Ахтырскаго уѣзда по большей части претерпѣваютъ нужду въ пахатной и сѣнокосной землѣ, лѣсу строеваго имѣютъ мало, въ нѣкоторыхъ же селеніяхъ и дровянаго весьма недостаточно.

На 6-е. Въ Ахтырскомъ уѣздѣ озеръ никакихъ нѣтъ.

На 7-е. Въ семъ уѣздѣ рѣка одна, рѣчекъ — 14. И изъ оныхъ рѣка Ворскла выходитъ изъ Богодуховскаго уѣзда и, протекая чрезъ городъ Ахтырку съ округомъ на 50 верстъ, впадаетъ въ Черниговское намѣстничество. Въ неѣ вливаются въ семъ уѣздѣ выходящія изъ вершин Ахтырскаго уѣзда рѣчки: Гусинец, Ахтырка, Сосновка, Алешня; изъ округъ Краснокутскаго — Веселая, Хухра со впадающею въ неѣ рѣчкою Хухомлею; изъ Миропольскаго — Боромля, такъ же со впадающими въ неѣ изъ вершинъ Ахтырской округи // рѣчками Бѣлкою, Радомлею, Люджею. 126 Рѣчка Грунь выходитъ изъ Лебединскаго уѣзда, протекаетъ по внутренности Ахтырскаго уѣзда на 12 верстъ и впадаетъ въ Черниговское намѣстничество. Рѣчки Казачья и Сухая Грунька выходятъ изъ вершинъ Ахтырскаго округа и впадаютъ: изъ нихъ Козачья — въ рѣчку Грунь, а Сухая Грунька — въ Черниговское намѣстничество. Всѣ жъ оныя рѣки и рѣчки протекаютъ по Ахтырскому уѣзду:

	Верст.
1-я — рѣка Ворскло	на 50
Рѣчки:	
2-я — Гусенецъ	на 15
3-я — Ахтырка	на 20
4-я — Соновка	на 5
5-я — Алешня	на 20
6-я — Веселая	на 7
7-я — Хухра	на 17
8-я — Хухомля	на 11/2
9-я — Боромля	на 32
10-я — Бѣлка	на 12

[1—1] *Дужки в тексті.*

	Верст.
11-я — Радомля	на 13
12-я — Люджа	на 10
13-я — Грунь	на 12
14-я Казачья	на 4
15-я — Сухая Грунька	на 7

На 8-е. Урочищъ знаменитыхъ нѣтъ.

На 9-е. Ахтырской Троицкой монастырь расположенъ на высокомъ каменномъ холмѣ ([1]—выстроенъ 7180 года духовникомъ ихъ императорскихъ величествъ вечнодостойныя памяти великаго государя императора Петра Великаго и государыни императрицы Екатерины Алексѣевны протоіереемъ Тимофѣемъ Надаржинскимъ; въ немъ вещъ достойная примѣчанія — гробница высокой работы, выписана изъ Германіи коштомъ Санктпетербургскаго архіепископа Феодосія Янковскаго)[-1], въ которомъ садъ небольшой регулярной, а за оградою — другой виноградной. Разстояніемъ отъ города Ахтырки въ 5 верстахъ. Въ немъ монашествующихъ съ архимандритомъ шеснатцать человѣкъ.//

127 На 10-е. Въ Ахтырскомъ уѣздѣ приходовъ — 36, въ нихъ — 36 церквей. Священно- и церковнослужителей дѣйствительныхъ — 113, ихъ мужеска пола дѣтей — 127.

На 11-е. Уѣздныхъ селеній, то есть слободъ — 8, селъ — 20, деревень — 25, хуторовъ — 23, владѣльцовъ — 41. Знатнейшія слободы: Боромля — по многолюдству и бываемымъ въ ней ярманкамъ (въ ней погребъ деревянной съ выходомъ, гдѣ содержится казенное вино, ветхой камисарской домъ, въ коемъ нынѣ земская ратуша, соляной анбаръ, питейной ветхой домъ); Бѣлики и помещичье село Тростянецъ. В нихъ бываютъ, кромѣ торговъ, изрядные ярманки: торгуютъ рогатымъ скотомъ, лошадьми и другими деревенскими продуктами.

На 12-е. Населяющихъ уѣздъ сей жителей, а имянно: войсковыхъ обывателей, пользующихся правомъ винокуренія — 8478, непользующихся онымъ — 1209; аднодворцовъ — 2167; черкасъ владѣльческихъ — 10 426, дворцовыхъ — 274; крестьянъ владѣльческихъ — 324; цыганъ — 9; духовнаго чину — 287; отставныхъ отъ воинской службы нижнихъ чиновъ — 170; пребывающихъ жительствомъ въ богадельняхъ калекъ — 177; иностранцовъ — 10. Итого мужеска — 23 531 да женска — 23 231, обоихъ половъ — 46 762.

На 13-е. Въ Ахтырскомъ уѣздѣ мельницъ мучныхъ водяныхъ — 112, вѣтряныхъ — 2, заводовъ винныхъ — 158.

На 14-е. Земли пашенной — 80 974 десяти-
127[а] нъ 532 квадратныхъ саженъ, // сѣнокосу — 15 000 десятинъ, лѣсу строеваго и дровянаго — 57 600 десятинъ, подъ поселеніемъ, огородами, гуменниками и коноплянниками 4650 десят. Итого удобной — 158 224 десятины 532 саженя. Подъ рѣками, рѣчками, озерами, прудами, протоками, болотами и пѣсками — 6768 десятинъ; подъ болшими и проселочными дорогами — 1050 десятинъ. Итого неудобной — 7818 десятинъ. Всего удобной и неудобной — 166 042 десятины 532 саженя.

На 15-е. Въ слободахъ Ахтырскаго округа бываетъ 7 ярманокъ, а имянно: въ Тростянце — 1-я — въ день Преполовенія, 2-я — іюля 20, 3-я — октября 1-го, 4-я — въ Боромле на Фоминой недѣле, 5-я іюня — 29, 6-я — сентября 14, 7-я — декабря 6, которые продолжаются отъ 3-х до 5 дней. На оныя ярманки привозятъ и торгуютъ изъ городовъ сего и другихъ намѣстничествъ купцы разными шелковыми и полотняными товарами, а жители лошадьми, рогатымъ скотомъ, овцами и разными потребными для жителей съѣстными припасами и деревенскими рукоделіями.

На 16-е. Упражняются сего уѣзда жители въ хлѣбопашествѣ и скотоводствѣ, а привилигированные — въ винокуреніи и за продовольствіемъ своимъ для продажи отвозятъ хлѣбъ въ Ахтырку и въ другіе сего намѣстничества по способности города, а вино раскупаютъ по себѣ. Помещики же подряжаются для поставки въ казенные магазейны; а нѣкоторые изъ жителей нанимаются погодно въ работники, для чего отходятъ въ другіе города и селеніи.

На 17-е. Отменныхъ деревьєвъ въ Ахтырскомъ уѣздѣ нѣтъ. Особливыхъ звѣрей, птицъ, пресмыкающихся гадовъ и несѣкомыхъ не водится. А какія употребляютъ жители травы какъ въ лѣкарство, такѣ для крашенія деревенскихъ рукодѣлій, о томъ описано въ Харковскомъ уѣздѣ.

На 18-е. Вообще жители населяющіе сей уѣздъ, чтобы имели странные обычаи, особливое что въ нравахъ и обычаяхъ не видно.

На 19-е. Заводовъ метальныхъ и минеральныхъ нѣтъ такъ же.

На 20-е. Мрамора и другихъ камней, земляныхъ угольевъ и торфу не сыскано.//

7-е. О КРАСНОКУТСКОМЪ УѢЗДѢ 127[б]

На 1-е. Краснокутской уѣздъ граничитъ Харьковского намѣстничества съ уѣздами Ахтырскимъ, Богодуховскимъ и Валковскимъ; Екатеринославскаго — съ Павлоградскимъ и Полтавскимъ; Чернигоского — съ Зѣнковскимъ. Длина оного, отъ востока къ западу,— 50-ть, широта, оть юга къ сѣвєру, на 40 вєрстъ.

На 2-е. Мѣстоположеніе — ровное, при рѣчныхъ же бѣрегахъ есть гористое.

На 3-е. Материкъ вообще черноземной съ иломъ, а мѣстами и пѣщаной. Хлѣбъ сѣется большою частію: рожъ, пшеница яровая, просо, овесъ, ячмѣнь, гречá, горохъ, сѣмя конопляное и льняное. Урожай бываетъ такой, каковъ и въ прочихъ сего намѣстничества уѣздахъ вышеописанныхъ.

На 4-е. Порядокъ и образъ обработыванія земли въ здѣшнемъ округѣ сообразенъ прочимъ округамъ вышеописаннымъ.

На 5-е. Жители Краснокутскаго уѣзда иные дровянаго лѣсу имѣютъ посредственно, // но пашенной земли и сѣнокосовъ — недостаточно, другіе жъ, напротивъ того, пашенныхъ земель и сѣнокосовъ имѣютъ довольно, но терпятъ нужду въ дровяномъ, а особливо въ строевомъ лѣсѣ.

На 6-е. Въ Краснокутскомъ уѣздѣ озеръ нѣтъ.

На 7-е. Въ Краснокутскомъ уѣздѣ двѣ рѣки, шестънадцать рѣчекъ. И изъ нихъ: 1-я рѣка — Ворскло, выходя изъ Черниговскаго уѣзда, протекаетъ по границѣ Харьковской и Черниговской на 6 да внутри сего Краснокутскаго уѣзда — на 4 версты, і истекаетъ въ Екатеринославское намѣстничество. Въ неѣ впадаютъ въ семъ уѣздѣ выходящія изъ вершинъ Краснокутской округи рѣчки: Малая Котелевка, Средняя Котелевка, Лопухотоватая и Курячей Бродъ. Рѣка Мерло, выходящая изъ Богодуховскаго уѣзда, протекаетъ чрезъ сей уѣздъ на 60-ть верстъ и впадаетъ въ Черниговское намѣстничество. Въ неѣ
128 вливаются рѣчки: // Мокрой Мерчикъ, изъ Богодуховскаго округа со впадающею въ неѣ рѣчкою Мандричиною, рѣчка Калантаева, входящая изъ Екатеринославскаго намѣстничества, да изъ вершинъ Краснокутскаго уѣзда рѣчки — Груская, Валковая, Городная, Козѣвка, Олшаная. Рѣчка Купьеваха протекаетъ въ Богодуховской уѣздъ, Веселая, Хухра и Хухомля — въ Ахтырской уѣздъ.

И всѣ вышеописанные рѣки и рѣчки по Краснокутской округѣ протекаютъ:

рѣки:		Верст.
1-я — Ворскло	на	4
2-я — Мерло	на	60
Рѣчки		
3-я — Малая Котелевка	на	15
4-я — Средняя Котелевка	на	30
5-я — Лопуховатая	на	20
6-я — Курячей Бродъ	на	15
7-я — Мокрой Мерчикъ	на	17
8-я — Мандричина	на	17
9-я — Калантаева	на	14
10-я — Груская	на	12
11-я — Валковая	на	5
12-я — Городная	на	6
13-я — Козѣвка	на	7
14-я — Олшаная	на	9
15-я — Купьеваха	на	12
16-я — Веселая	на	10
17-я — Хухра	на	8
18-я — Хухомля	на	6

На 8-е. Урочищъ знаменитыхъ нѣтъ.

На 9-е. Краснокутской Петропавловской монастырь построенъ вышедшимъ изъ-за Днепра прежней службы полковникомъ Степаномъ Штепою, а въ которомъ году, свѣденія нѣтъ. Разстоянїемъ отъ Краснокутска въ 3 верстахъ, въ немъ монашествующих — 8-*м* человѣкъ.

На 10-е. Въ Краснокутскомъ уѣздѣ приходовъ — 23. При нихъ священно- и церковнослужителей дѣйствителныхъ — 80, ихъ мужеска пола детей — 125.

На 11-е. Уѣздныхъ селеній, то есть слободъ — 14-ть, селъ — 9-ть, деревень — 5-ть, хуторовъ — 6-ть. Въ нихъ церквей — 34, владѣлцовъ — 39. Изъ объявленныхъ селеній преимущественѣе другихъ слободы Котельва и Калантаевъ, гдѣ бываютъ изрядныя ярманки по большей части съ деревенскими продуктами; при томъ, Котельва — слобода весьма обширная и живутъ въ ней достаточнѣе прочихъ селеній обыватели; Казѣвка, въ которой // растутъ весьма изрядные сливы; и 129
владѣлческое селеніе Каплуновка — въ немъ находится чудотворныя Божія Матери икона.

На 12-е. Населяющихъ уѣздъ сей жителей, а имянно: купцовъ — 7; мѣщанъ — 20; войсковых обывателей, пользующихся правомъ винокуренія — 12 525-ть; однадворцовъ — 17; черкасъ владѣлческихъ — 5974; крестьянъ владѣлческихъ — 103; цыганъ — 7; духовнаго чину — 286; отставныхъ отъ воинской службы нижнихъ чиновъ — 257; пребывающихъ жительствомъ въ богадельняхъ калѣкъ — 186; иностранцовъ — 43. Итого мужеска — 19 425-ть да женска — 19 290, а обеихъ половъ — 38 715.

На 13-е. Въ Краснокутскомъ уѣздѣ мелницъ водяныхъ мучныхъ — 100, ветряныхъ — 7-мь, заводовъ винныхъ — 68-мь.

На 14-е. Въ Краснокутскомъ уѣздѣ земли пашенной — 103 335-ть десятинъ 1907-мь саженей, сѣнокосу — 9011 десятинъ, лѣсу строеваго и дровянаго — 26 000 десятинъ. Подъ поселеніемъ, огородами, гуменниками и коноплянниками — 3544. Итого удобной —

141 890 деся. 1907 саж. Подъ рѣками, рѣчками, озерами, прудами, протоками, болотами и пѣсками — 8499 деся.; подъ болшими и проселочными дорогами 881 деся. Итого неудобной — 9380 деся. Всего удобной и неудобной — 151 270 деся. 1907 сажен.

На 15-е Въ слободахъ Краснокутскаго округа бываетъ 17 ярмонокъ: Въ Котельвѣ — генваря 1-го, марта 25-го, въ день Сошествія Святаго Духа и сентября 8-го, Мурафѣ — октября 1-го, декабря 6-го, маія — 9-го, Колонтаевѣ — генваря 6-го, въ неделю Мироносицъ, августа 1-го, Константиновкѣ — на первой недѣле Великаго поста, маія 21-го и августа 6-го, Алексѣевкѣ — генваря 30-го, марта 17, маія 15 и сентября 8-го, которые продолжаются отъ 5-ти до 6-ти днѣй. На оныя ярмонки привозятъ и торгуютъ изъ городовъ сего наместничества купцы разными шелковыми и полотняными товарами, а жители — лошадьми, рогатымъ скотомъ, овцами и протчими потребными для житѣлей съѣстными припасами и деревенскими рукодѣліями. //

130 На 16-е. Жители упражняются по болшей части въ разведеніи овощныхъ садовъ, которыхъ въ семъ уѣздѣ очень довольно, въ скотоводствѣ, ибо рогатой скотъ здѣсь родится и выростаетъ самой крупной, въ хлѣбопашестве и винокуреніи. И за удовольствіемъ своимъ для продажи отвозятъ хлѣбъ и садовые овощи на торги въ города сего наместничества, а выкуренное вино — въ донскіе станицы, въ Малороссійскую губернію и въ протчіе незапрещенные правомъ винокуренія города. А нѣкоторые изъ житѣлей нанимаются погодно въ работники, для сего отходятъ въ другіе города съ данными им паспортами.

На 17-е. Отмѣнныхъ деревьевъ въ семъ уѣздѣ нѣтъ. Особливыхъ звѣрей, птицъ, пресмыкающихся гадовъ и несѣкомыхъ не водится. А какія употребляютъ жители травы какъ въ лекарство, такъ и для деревенскихъ рукоделій, о томъ описано въ Харьковскомъ уѣздѣ.

На 18-е. Вообще жители населяющіе сей уѣздъ, чтобъ имѣли странные обычаи и особливое что въ нравах и обрядахъ не видно.

На 19-е. Заводовъ метальныхъ и минеральныхъ нѣтъ такъ же.

На 20-е. Мрамора и другихъ каменьевъ, земляныхъ угольевъ и торфу не сыскано. //

131 8-е. О БОГОДУХОВСКОМЪ УѢЗДѢ

На 1-е. Богодуховской уѣздъ граничитъ Харковскаго намѣстничества съ уѣздами Миропольскимъ, Хотмышскимъ, Золочевскимъ, Валковскимъ, Краснокутскимъ и Ахтырскимъ. Длина онаго, отъ запада къ востоку, на 30, широта, отъ юга къ сѣверу,— на 70 верстъ.

На 2-е, Мѣстоположеніе вообще, кромѣ что при рѣчныхъ берегахъ, ровное.

На 3-е. Материкъ вообще черноземной съ иломъ, а мѣстами пѣщаной. Хлѣбъ сѣютъ: рожъ, пшеницу озимую и яровую, ячмень, овесъ, гречиху, конопли и ленъ. Урожай бываетъ таковъ, какой и въ прочихъ сего намѣстничества вышеописанныхъ округахъ.

На 4-е. Порядокъ и образъ обработыванія земли въ семъ округѣ сообразенъ прочимъ вышеописаннымъ округамъ.

На 5-е. Жители Богодуховскаго округа дровянаго лѣсу имѣютъ посредственно, пашенной земли и сѣнокосовъ недостаточно. Другіе *ж* изъ нихъ, напротивъ того, имѣютъ пашенныхъ земель и сѣнокосовъ на обработываніе доволно, но терпятъ нужду въ дровяномъ лѣсу.

На 6-е. Озеръ въ Богодуховскомъ округѣ нѣтъ.

На 7-е. Въ Богодуховскомъ округѣ 1 рѣка, 19 рѣчекъ. И изъ нихъ: 1-я рѣка — Ворскла входитъ изъ Хотмышскаго уѣзда и протекаетъ чрезъ Богодуховской округъ на 30 верстъ въ Ахтырской уѣздъ. Въ неѣ впадаютъ рѣчки изъ вершинъ сего уѣзда: Братеница, Иваны, Рабина со вливающеюся въ ѣе рѣчкою Купеваxою, выходящею изъ Краснокутскаго уѣзда; рѣчка Ворсклица, вступившая изъ Хотмышскаго уѣзда, со втекающими въ неѣ изъ Миропольскаго — Пожнею и Дерновою; рѣчка Веселая, входя изъ Ахтырскаго, протекаетъ по границе Ахтырской зъ Богодуховскою да внутри Богодуховской округи на 4 версты и впадаетъ паки въ Ахтырской уѣздъ; рѣчка Братница входитъ изъ Золочевскаго и протекаетъ чрезъ Богодуховской въ Хотмышской уѣздъ. Рѣчка Мерло входитъ из Золочевскаго и протекаетъ чрезъ городъ Богодуховъ съ округомъ въ Краснокутской уѣздъ со входящими въ неѣ изъ вершинъ Богодуховскаго округа рѣчками: Бабкою, Лозовою, Семеновкою, Малижиною и Сенянкою. Рѣчка Мокрой Мерчикъ входитъ изъ Валковскаго, протекаетъ по Валковской округе и по границе съ Краснокутскою, потомъ впадаетъ въ Краснокутскую округу съ протекающими изъ вершинъ Богодуховскаго — Ольшаною, // изъ Золочевскаго округовъ рѣчками Мерчикомъ, Осадчею. И всѣ тѣ рѣчки по Богодуховскомъ округѣ протекаютъ: 132

	Верст.
1-я — рѣка Ворскло	на 30
Рѣчки:	
2-я — Братеница	на 12
3-я — Иваны	на 22

	Верст.
4-я — Бабина	на 33
5-я — Купьеваха	на 2
6-я — Ворсклица	на 35
7-я — Пожня	на 20
8-я — Дерновая	на 17
9-я — Веселая	на 7
10-я — Братница	на 6
11-я — Мерло	на 29
12-я — Бабка	на 4
13-я — Лозовая	на 12
14-я — Семеновка	на 8
15-я — Малижина	на 3
16-я — Сенянка	на 5
17-я — Мокрой Мерчикъ	на 8
18-я — Олшанка	на 6
19-я — Мерчикъ	на 10
20-я — Осадчая	на 5

На 8-е. Урочищъ знаменитыхъ нѣтъ.

На 9-е. Вольновской Троицкой монастырь построенъ 1725 года коштомъ монастырскимъ и бѣлагородскаго помѣщика маіора Петра Кобелева, а стараніемъ того жъ монастыря игумена Иларіона Томаря, разстоянїемъ отъ Богодухова въ 32 верстахъ. Въ немъ — одинъ строитель.

На 10-е. Приходовъ — 28, при нихъ священно- и церковнослужителей дѣйствительныхъ — 100, при нихъ мужеска пола детей — 119.

На 11-е. Уѣздныхъ селеній: уничтоженный городъ — 1, слободъ — 13, селъ — 14, деревень — 25, хуторовъ — 8, церквей — 29, владельцовъ — 20. Изъ которыхъ селеній могутъ назваться отмѣннѣе — слободы: Сѣнная, Писаревка и Новая Рабина, гдѣ бываютъ, кромѣ маленькихъ торговъ, ярманки небольшія. На оныхъ торгуютъ рогатымъ скотомъ и разными деревенскими продуктами; Волновъ — бывшій воеводской городъ, въ немъ: бывшая воеводская канцелярія, погребъ съ выходомъ, винной магазейнъ, соляной анбаръ и питейныхъ два дома.

На 12-е. Населяютъ уѣздъ сей жители: мѣщанъ — 48; цеховыхъ — 8; войсковыхъ обывателей, ползующихся винокуренїемъ — 2550, запрещенныхъ винокуренїемъ — 870; однадворцовъ — 5516; черкасъ владѣльческихъ — 9814, экономическихъ — 451, // 133 дворцовыхъ — 838; крестьянъ владѣльческихъ — 241; цыганъ — 2; духовнаго чину — 203; отставныхъ отъ воинской службы нижнихъ чиновъ — 65; пребывающихъ жительствомъ въ богадѣльняхъ калекъ — 45; иностранцовъ — 1. Итого мужеска — 20 707, женска — 20 223, а обоихъ половъ — 40 930.

На 13-е. Заводовъ винныхъ — 16, мелницъ мучныхъ водяныхъ — 77.

На 14-е. Въ Богодуховскомъ уѣздѣ пашенной земли примерно — 118 390 десятинъ; сѣнокосу — 12 000; лѣсу строеваго и дровянаго — 10 000; подъ поселеніемъ, огородами, гуменниками и конопляниками — 7500. Итого удобной — 147 890 десятинъ. Подъ рѣками, рѣчками, озерами, болотами и пѣсками — 7568 десятинъ; подъ болшими и просѣлочными дорогами — 838 десятинъ. Итого неудобной — 8406, а всего удобной и неудобной — 155 296 десятинъ.

На 15-е. Въ селеніяхъ Богодуховскаго округа бываютъ ярмонки въ слободахъ: Славгородкѣ, Сенной, Новой Рабине, Писаревкѣ и въ бывшемъ городѣ Волновѣ — апреля 23, августа 1-го, генваря 6, на Сырной недѣле. Въ Писаревкѣ — на Преполовеніе, іюня 29, сентября 8, октября 26, на Зачатіе святыя Анны, на Пестрой недѣле, которые продолжаются дни по два и по три. На оные привозятъ изъ городовъ сего намѣстничества купцы разные шелковые и полотняные товары, а жители торгуютъ лошадьми или рогатымъ скотомъ, овцами и другими потребными для жителей съѣстными припасами и деревенскими рукоделіями.

На 16-е. Уѣздные жители по болшой части упражняются въ разведеніи садовъ (ибо уѣздъ сей изобиленъ очень садами) и въ скотоводствѣ (поелику скотъ въ семъ уѣздѣ родится хорошій и крупный), такожъ въ хлѣбопашествѣ и въ винокуреніи. И за продовольствіемъ своимъ для продажи отвозятъ хлѣбъ въ губернской городъ Харковъ и въ другіе сего намѣстничества по способности города, а вино продаютъ между собой. А нѣкоторые изъ жителей нанимаются погодно въ работники, отходя въ другія города.

На 17-е. Отмѣнныхъ деревьевъ въ Богодуховскомъ уѣздѣ нѣтъ, особливыхъ звѣрей, птицъ, пресмыкающихся гадовъ и несѣкомыхъ не водится. А какія употребляютъ жители травы // какъ въ лѣкарство, такъ и для дере- 134
венскихъ рукоделій, о томъ описано въ Харковскомъ уѣздѣ.

На 18-е. Вообще жители населяющіе сей уѣздъ, чтабъ [1] имѣли странные обычаи и особливое что въ нравахъ и обрядахъ не видно.

На 19-е. Заводовъ металныхъ и минеральныхъ нѣтъ такъ же.

На 20-е. Мрамора и другихъ каменьевъ, земляныхъ угольевъ и торфу не сыскано. //

9-е. О СУМСКОМЪ УѢЗДѢ 135

На 1-е. Сумской уѣздъ граничитъ Харьковскаго намѣстничества съ Бѣлопольскимъ, Миропольскимъ, Ахтырскимъ, Лебединскимъ

[1] *Так у тексті.*

и Недригайловскимъ уѣздами. Длина онаго простирается, отъ запада къ востоку, на 50, широта, отъ юга къ сѣверу,— на 53 версты.

На 2-е. Мѣстоположеніе сего уѣзда, кромѣ рѣчныхъ береговъ, ровное.

На 3-е. Материкъ земли черноземной и мѣстами пѣщаной, а особливо по луговой сторонѣ рѣки Псла. Хлѣбъ сѣютъ такой же, и въ такомъ же количествѣ урожай бываетъ, а равно [1].

На 4-е. Обрабатываютъ землю такимъ же порядкомъ, какъ и округъ другихъ же жители, о коихъ выше писано.

На 5-е. Жители Сумскаго уѣзда по большой части какъ въ казенныхъ, такъ и во владѣльческихъ селеніяхъ въ пашенныхъ земляхъ и сенокосахъ имеютъ недостатокъ. Лѣсу дровянаго отчасти имѣютъ, въ строевомъ же нѣкоторыя, а паче казенныя селеніи недостаточны, а покупаютъ оной у владѣльцовъ, коихъ лѣса въ лучшемъ сбереженіи находятся.

На 6-е. Озеръ въ Сумскомъ уѣздь нѣтъ.

На 7-е. Въ Сумскомъ округѣ рѣка одна, рѣчекъ — 16. И изъ нихъ рѣка Псолъ входитъ изъ Миропольскаго уѣзда и протекаетъ чрезъ городъ Сумы съ округомъ на 45 верстъ въ Лебединской уѣздъ. Въ неѣ впадаютъ рѣчки: изъ вершинъ Сумскаго округа Гнилица, Крутецъ, Любянка, Битица, Олешня, Сума со вливающимися въ неѣ речками Гускою, Грицановкою, Ильмою, Сумкою. Рѣчка Сироватка выходитъ изъ Миропольскаго уѣзда и впадаетъ въ рѣку Псолъ со вливающимися въ неѣ изъ вершинъ Сумскаго округа рѣчками Бобрикомъ и Бездрикомъ. Да сверхъ выходящія изъ вершинъ того жъ Сумскаго округа, рѣчки протекаютъ: Вера и Мужица — въ Бѣлопольской, Снагость — въ Миропольской уѣзды. //

136 И всѣ вышеписанные рѣки и рѣчки по Сумскомъ округѣ теченіе имѣютъ:

	Верст.
1-я рѣка Псолъ	на 45
Рѣчки:	
2-я — Гнилица	на 10
3-я — Крутецъ	на 14
4-я — Любянка	на 16
5-я — Битица	на 13
6-я — Олешня	на 33
7-я — Сума	на 25
8-я — Гуска	на 10
9-я — Грицановка	на 11
10-я — Ильма	на 12
11-я — Сумка	на 16
12-я — Сироватка	на 35
13-я — Бобрикъ	на 15
14-я — Бездрикъ	на 12
15-я — Вѣра	на 15
16-я — Мужица	на 7
17-я — Снагость	на 5

На 8-е. Урочищъ знамѣнитыхъ нѣтъ.

На 9-е. 1-й — Сумской Успенской монастыръ, разстояніемъ отъ Сумъ въ 12 верстахъ. Въ немъ монашествующихъ съ 3-мя архимандритами, изъ коихъ два живутъ на покое, 16 человекъ. 2-й девичей Предтечевъ манастырь построенъ въ 1678 году бывшаго Сумскаго казачьего полку полковникомъ Герасимомъ Кондратьевымъ. Въ немъ пристроена другая церковь въ 1767-*м* году того жъ полку судьею Иваномъ Рубаковымъ. Отъ Сумъ въ 4-*х* верстахъ. Въ семъ манастырѣ съ игуменьею монахинь — 47.

На 10-е. Приходовъ — 23, при нихъ священно — и церковнослужителей дѣйствительныхъ — 61. У нихъ мужеска пола детей — 78.

На 11-е. Уѣздныхъ селеній, то есть слободъ — 6, сел — 20, деревень — 20, хуторовъ — 63, владѣльцовъ — 46, церквей — 26.

На 12-е. Войсковыхъ обывателей пользующихся правомъ винокуренія — 4753; черкасъ владѣльческихъ — 16 247; крестьянъ владѣльческихъ — 427; // духовнаго чину — 137
196; пребывающихъ жительствомъ въ богодѣльняхъ калѣкъ — 316; иностранныхъ разныхъ вѣръ — 8. Итого мужеска — 21 947 да женска — 21 620, а обоихъ половъ — 43 567.

На 13-е. Мельницъ водяныхъ мучныхъ — 89, заводовъ винныхъ — 116.

На 14-е. Въ Сумскомъ уѣздѣ земли пашенной — 88 466 десятинъ; сѣнокосу — 10 875 десятинъ; лѣсу строеваго и дровянаго 42 500 десятинъ; подъ селеніемъ, огородами, гуменниками конопляниками — 10 900. Итого удобной — 152 741 десятина. Подъ рѣкою, рѣчками, озерами, прудами, протоками, болотами и пѣсками — 13 575 десятинъ; подъ большими и проселочными дорогами — 1277 десятинъ. Итого неудобной — 14 852 десятины. Всего удобной и неудобной — 167 593 десятины.

На 15-е. Въ семъ уѣздѣ бываетъ 11 ярманокъ. Въ слободахъ: Ворожбѣ — апреля 23, сентября 1-го и декабря 6, на Сырной недѣле; въ Верхней и Нижней Сыроваткахъ — сентября 6-го и ноября 30-го, на четвертой недѣле Великаго поста, въ Недѣлю всѣхъ святыхъ; въ селѣ Хатинѣ — генваря 1-го, июня 29 и сентября 1-го числъ, и продолжаются дни два и три. На оныя ярмонки привозятъ и торгуютъ изъ городовъ сего намѣстничества купцы разными шелковыми и полотняными товарами, а жители — хлѣбомъ, лошадьми, рогатымъ скотомъ и овцами, и прочими потребными для жителей съѣстными припасами и деревенскими рукоделіями.

На 16-е. Упражняются жители сего уѣзда большею частію въ хлѣбопашествѣ, скотоводствѣ и частїю въ винокуреніи. И за продовольствїемъ своимъ для продажи отвозятъ на торги въ другїе города сего намѣстничества. Нѣкоторые жъ изъ жителей для работы отходятъ въ другіе города и селенїи. //

138 На 17-е. Отмѣнныхъ деревьевъ въ уѣздѣ Сумскомъ нѣтъ. Особливыхъ звѣрей, птицъ, пресмыкающихся гадовъ и несѣкомыхъ не водится; а чтобъ употребляли жители какїя травы въ лѣкарство не примѣчено, а жёнки собираютъ для краски деревенскихъ рукоделій нѣкоторыя изъ значущихся по уѣзду Харьковскому въ описаніи травъ.

На 18-е. Жители, населяющїе сей уѣздъ, чтобъ имѣли странные обычаи или особливое что въ нравахъ, либо же отменное въ обрядахъ не видно.

На 19-е. Заводовъ мѣтальныхъ и минеральныхъ нѣтъ такъ же.

На 20-е. Мрамора и другихъ каменьевъ, земляныхъ угольевъ и торфу не отыскано. //

139 ## 10-е. О МИРОПОЛЬСКОМЪ УѢЗДѢ

На 1-е. Миропольской уѣздъ граничитъ Харковскаго намѣстничества съ Бѣлопольскимъ, Хотмышскимъ, Богодуховскимъ и Сумскимъ, и Курскаго намѣстничества — съ Суджанскимъ уѣздами. Длина онаго, отъ запада къ востоку, на 35, широта, отъ юга къ сѣверу,— на 63 версты.

На 2-е. Мѣстоположеніе вообще ровное, а въ нѣкоторыхъ мѣстахъ съ небольшими возвышеніями.

На 3-е. Материкъ черноземной съ иломъ, а по рѣкѣ полупѣщаной. Хлѣбъ сѣется: рожъ, пшеница яровая и озимая, ячмень, овесъ, гречиха, просо, горохъ и ленъ; а урожай бываетъ въ такомъ же количествѣ, какъ и въ прочихъ сего намѣстничества округахъ вышеописанныхъ.

На 4-е. Какъ въ семъ уѣздѣ живутъ черкасы и великороссіанѣ, то обрядъ и порядокъ въ землепашествѣ точно таковъ, каковъ употребленъ въ Харковскомъ и прочихъ сего намѣстничества округахъ вышеописанныхъ.

На 5-е. Жители Миропольскаго округа въ пашенной землѣ и сѣнокосахъ имѣютъ недостатокъ, равно въ строевомъ и дровяномъ лѣсѣ, кромѣ тѣхъ селеній, которые владѣніе имѣютъ по рѣкѣ Пслу, гдѣ лѣсомъ достаточнѣе.

На 6-е. Озеръ въ Миропольскомъ уѣздѣ никакихъ нѣтъ.

На 7-е. Въ Миропольскомъ уѣздѣ рѣка одна, рѣчекъ — 13. И изъ нихъ рѣка Псолъ выходитъ изъ Курскаго намѣстничества и протекаетъ по губернской границѣ на 12 да по внутренности Миропольскаго уѣзда на 30 верстъ въ Сумской уѣздъ. Въ неѣ вливаются изъ вершинъ Миропольскаго округа рѣка Гуйва, Могрица, Удава и Рыбица. Ильіокъ теченіе имѣетъ на 16 верстъ и выходитъ на границу Хатмыжскаго уѣзда, а сколько по оной границе протекаетъ, значитъ въ описаніи Хатмыжскаго округа. Да сверхъ того // рѣчки 140
впадаютъ въ округи: Сумскую — Сироватка, Боромля, Ахтырскую — Дерновая и Пожня — Богодуховскую, Санковка —Хотмышскую, Локня — Курскаго намѣстничества въ Суджанскую. Снагость входитъ изъ Сумскаго уѣзда, протекаетъ по границе сего Миропольскаго съ Бѣлопольскимъ округомъ и впадаетъ въ Бѣлопольской со вливающеюся въ нея рѣчкою жъ изъ вершинъ Миропольскаго округа — Бѣловодью. И всѣ оныя рѣка и рѣчки по Миропольской округѣ протекаютъ: 1-я рѣка Псолъ по губернской границе на 12, да по внутренности округи Миропольской на 30, итого на 42 верстъ.

Рѣчки:

2-я — Гуйва	на	7
3-я — Могрица	на	10
4-я — Удава	на	10
5-я — Рыбица	на	22
6-я — Ильіокъ	на	16
7-я — Сироватка	на	25
8-я — Боромля	на	4
9-я — Дерновая	на	10
10-я — Пожня	на	3
11-я — Санковка	на	7
12-я — Локня	на	15
13-я — Снагость	на	22
14-я — Бѣловодъ	на	13

На 8-е. Урочищъ знамѣнитыхъ никакихъ нѣтъ.

На 9-е. Миропольской Николаевской манастырь построенъ въ 7198 году, февраля 20, по данной изъ Московскаго розряду грамоте, разстояніемъ отъ Мирополья въ 7 верстахъ. Въ немъ монашествующихъ 10 человекъ.

На 10-е. Приходовъ — 36, при нихъ священно- и церковнослужителей дѣйствительныхъ — 102, ихъ мужеска пола детей — 116.

На 11-е. Уѣздныхъ селеній, то есть слободъ — 11, селъ — 26, деревень — 27 и хуторовъ — 38, церквей — 33, владѣльцовъ — 40. Слободъ и селъ отменныхъ противъ другихъ въ семъ уѣздѣ нѣтъ.

На 12-е Войсковыхъ обывателей, пользующихся правомъ винокуренія — 2599. // запрещенныхъ винокуреніемъ — 1145; однадворцовъ — 1467; черкасъ владѣльческихъ — 141

15 880, экономическихъ — 1171; крестьянъ владѣльческихъ — 1266, экономическихъ — 172; духовнаго чину — 260; отставныхъ отъ воинской службы нижнихъ чиновъ — 47; пребывающихъ жительствомъ въ богадельняхъ калѣкъ — 8. Итого мужеска — 24 015 да женска — 23 931, а обѣихъ половъ — 47 946.

На 13-е. Фабрикъ и заводовъ нѣтъ.

На 14-е. Въ Миропольскомъ уѣздѣ земли примѣрно пашенной 131 490 десятинъ; сѣнокосу — 9828 десятинъ; лѣсу строеваго и дровянаго — 21 122 десятины; подъ поселеніемъ, огородами, гуменниками и коноплянниками — 7825 десятинъ. Итого удобной — 170 265 десятинъ. Подъ рѣками, рѣчками, озерами, заливами, прудами, болотами и пѣсками — 8275 десятинъ; подъ большими и проселочными дорогами — 948 десятинъ. Итого неудобной — 9223 десятины. Всего удобной и неудобной — 179 488 десятинъ.

На 15-е. Бываютъ 9 ярманокъ въ слободахъ: Юнаковкѣ — на Сырной недѣле, маія 9, августа 6, декабря 6; Пушкарной — на Фоминой недѣле, августа 29, октября 1 числъ; Краснополье — маія 9, августа 6, ноября 8, и продолжаются не болѣе 5 дней. На оные пріѣзжаютъ изъ городовъ сего и другихъ намѣстничествъ купцы съ разными шелковыми и полотняными товарами, а жители — съ хлѣбомъ, лошадьми, рогатымъ скотомъ, овцами и прочими потребными для жителей съѣстными припасами и деревенскими рукодѣліями.

На 16-е. Упражняются жители сего уѣзда въ томъ самомъ, въ чемъ и другихъ округовъ обитатели вышеописанныхъ.

На 17-е. Отмѣнныхъ деревьевъ въ Миро-
142 польскомъ уѣздѣ нѣтъ. // Особливыхъ зверей, птицъ, пресмыкающихся гадовъ и несѣкомыхъ не водится. А чтобъ употребляли жители какія травы въ лѣкарство не примѣчено. Для крашенія же рукоделій сельскихъ употребляютъ многія изъ значущихся въ описаніи Харковскаго округа подъ № 17 травъ.

На 18-е. Въ общемъ житіи уѣздныхъ поселянъ странныхъ обычаевъ, особливаго въ нравахъ, обрядахъ и въ прочемъ ничего не видно.

На 19-е. Заводовъ метальных и минеральныхъ нѣтъ такъ же.

На 20-е. Мрамора и другихъ каменьев, земляныхъ угольевъ и торфу не сыскано.//

143 11-е. О БѢЛОПОЛЬСКОМЪ УѢЗДѢ

На 1-е. Бѣлопольской уѣздъ граничитъ Харковского намѣстничества съ уѣздами Миропольскимъ, Сумскимъ и Недригайловскимъ, Курскаго намѣстничества — съ Путивльскимъ и Суджанскимъ. Широта онаго, отъ юга къ сѣверу, простирается на 35, длина, отъ востока къ западу,— на 75 верстъ.

На 2-е. Мѣстоположеніе имѣетъ, кромѣ рѣчныхъ бѣреговъ, ровное.

На 3-е. Материкъ вообще черноземной, а мѣстами правая или нагорная сторона рѣчекъ — иловата. Хлѣбъ сѣется того жъ качества, и урожай бываетъ такой же, каковъ и въ прочихъ вышеописанныхъ сего намѣстничества округахъ.

На 4-е. Порядокъ и образъ обработыванія земли въ семъ округѣ сообразенъ прочимъ вышеописаннымъ округамъ.

На 5-е. Пашенной земли и сѣнокосовъ — посредственно, а строеваго и дровянаго лѣсу — крайнѣ недостаточно и довольствуются покупкою по прикосновенности изъ Курскаго намѣстничества, а бѣдные и недостаточные по большей части огапливаютъ домы соломою.

На 6-е. Озеръ никакихъ во всемъ уѣздѣ нѣтъ.

На 7-е. Въ Бѣлопольскомъ уѣздѣ 11 рѣчекъ. И изъ нихъ рѣчки: Вѣра, Мужица выходятъ ізъ Сумскаго, Снагость — ізъ Миропольского, Выжлица — из вершинъ сего Бѣлапольского уѣздовъ и, протекая по Бѣлопольскому уѣзду на губернскую границу Харковскаго съ Курскимъ намѣстничествомъ, впадаютъ въ рѣку Сеймъ // со вливающимися въ 144
Вѣру изъ вершинъ Бѣлопольской округи рѣчками: Куяновкою, Рѣпкою, Крыжикомъ, Ворожбою, Крыгою, а въ оную Крыгу впадающими — Морочею и Павловкою. И всѣ оныя рѣчки по Бѣлополскому округу теченіе имѣютъ:

	Верст.
1-я — Вѣра	на 30
2-я — Мужица	на 20
3-я — Снагость	на 30
4-я — Выжлица	на 14
5-я — Куяновка	на 13
6-я — Рѣпка	на 8
7-я — Крыжикъ	на 11
8-я — Ворожба	на 5
9-я — Крыга	на 25
10-я — Мороча	на 15
11-я — Павловка	на 20

На 8-е. Въ Бѣлопольскомъ уѣздѣ знамѣнитыхъ урочищъ тако же.

На 9-е. Монастырей и пустыней нѣтъ.

На 10-е. Приходовъ — 29, при нихъ священно- и церковнослужителей съ малолетными — 260.

На 11-е. Уѣздныхъ слободъ — 7, сєлъ — 22, деревень — 16, хуторовъ — 15, владелцовъ — 24, церквей — 24.

На 12-е. Населяющихъ уѣздъ сей жителей, а имянно: мѣщанъ — 13; войсковыхъ обывателей, пользующихся правомъ винокуренія — 4456; однодворцовъ — 109; черкасъ владѣльческихъ — 16 302, экономическихъ — 250;
145 крестьянъ владѣлческихъ — 522; // экономическихъ — 271; цыганъ — 40; духовнаго чину — 206; отставныхъ отъ воинской службы нижнихъ чиновъ — 35; пребывающихъ жительством въ богодѣльняхъ калекъ — 119. Итого мужеска — 22 323 да женска — 21 405, а обоихъ половъ — 43 728.

На 13-е. Фабрика суконная, называемая Глушковская,— 1, мельницъ водяныхъ мучныхъ — 83, вѣтряныхъ — 62, винныхъ заводовъ — 34.

На 14-е. Примерно въ уѣздѣ земли пашенной — 117 212 десятинъ; сѣнокосу — 19 821 десятина; лѣсу дровянаго — 2780 десятинъ; подъ поселеніемъ, огородами, гуменниками и конопляниками — 7025 десятинъ. Итого удобной — 146 738 десятинъ. Подъ рѣками, рѣчками, протоками, прудами, озерами, заливами и болотами — 8821; подъ большими и проселочными дорогами — 740 десятинъ. Итого неудобной — 9561 десятина. Всего удобной и неудобной — 156 399 десятинъ.

На 15-е. Въ слободахъ Глушковской и Дьяковкѣ хотя и бываютъ ярмонки, но на оные приезжаютъ только изъ ближнихъ городовъ купцы съ разными мѣлкими шелковыми и бумажными товарами, а жители — съ хлѣбомъ и съ разными деревенскими рукоделіями.

На 16-е. Жители сего округа таковыми жъ занимаются упражненіями въ хлѣбопашествѣ и въ ситкѣ вина, какъ и въ прочихъ вышеописанныхъ округахъ.

На 17-е. Отмѣнныхъ деревьевъ въ семъ уѣздѣ нетъ.

На 18-е. Жители, населяющіе сей уѣздъ ничего отмѣннаго въ нравах и обычаяхъ не имѣютъ.

На 19-е. Заводовъ металныхъ и минеральныхъ нѣтъ такъ же.//

На 20-е. Мрамора и другихъ каменьевъ,
146 земляныхъ угольевъ и торфу не отыскано.//

147 12-е. О ЛЕБЕДИНСКОМЪ УѢЗДѢ

На 1-е. Лебединской уѣздъ граничитъ Харковскаго намѣстничества съ уѣздами Недригайловскимъ, Сумскимъ, Ахтырскимъ и Черниговскаго намѣстничества — съ Гадяцкимъ. Длина онаго, отъ запада къ востоку, на 45, широта, отъ юга къ сѣверу, — на 42 версты.

На 2-е. Мѣстоположеніе вообще ровное.

На 3-е. Материкъ — черноземной съ иломъ, а мѣстами пѣсчаной. Хлѣбъ въ семъ округѣ сѣется и урожай бываетъ таковъ, какой и въ прочихъ вышеописанныхъ округахъ.

На 4-е. Порядокъ и образъ обрабатыванія земли въ семъ окрегѣ сообразенъ другимъ вышеописаннымъ округамъ.

На 5-е. Жители сего уѣзда въ пашенной земле, сѣнокосахъ и строевомъ лѣсе имѣютъ недостатокъ.

На 6-е. Озеръ примѣчанія достойныхъ нѣтъ.

На 7-е. Въ Лебединскомъ уѣздѣ рѣка одна, рѣчекъ — 8. И изъ нихъ рѣка Псолъ входитъ изъ Сумскаго округа и, протекая чрезъ Лебединской уѣздъ, впадаетъ въ Черниговское намѣстничество со вливающимися въ неѣ изъ вершинъ Лебединскаго округа рѣчками: Историпомъ, Ольшаною, Будылкою, Бобрикомъ, Ворожбою и Алешнею. Рѣчка Грунь, протекая по границе сего Лебединскаго съ Ахтырскимъ уѣздомъ, впадаетъ во оной Ахтырской уѣздъ, рѣчка Сула истекаетъ въ Недригайловской уѣздъ. І всѣ вышеписанные рѣки и рѣчки протекаютъ по Лебединскому уѣзду:

	Верст.
1-я — Рѣка Псолъ	на 55
Речки:	
2-я — Историпъ	на 26
3-я — Ольшаная	на 28
4-я — Будылка	на 16
5-я — Бобрикъ	на 15
6-я — Ворожба	на 17
7-я — Алешня	на 11
8-я — Грунь	на 10
9-я — Сула	на 5//

На 8-е. Знаменитыхъ урочищъ въ семъ 148
уѣздѣ нѣтъ.

На 9-е. Михайловская Предтечева пустынь построена 764 года иждѣвеніемъ помѣщика Василія Полубатка [1], отъ Лебедина разстояніемъ въ 11 верстахъ. Въ немъ съ строителемъ монашествующихъ — 5 человекъ.

На 10-е. Приходовъ — 32, при нихъ священно- и церковнослужителей дѣйствительныхъ — 111, ихъ мужеска пола дѣтей — 168.

На 11-е. Уѣздныхъ слободъ — 13, селъ — 20, деревень — 8, хуторовъ — 50, владѣльцовъ — 56, церквей — 36. Изъ оныхъ селеній отличествуютъ отъ другихъ слободы: Мижиричь, бывший коммисарской городоъ, пригородъ Камянка, Ворожба и Великий Историпъ

[1] Полуботка

темъ, что бываютъ въ нихъ ярмонки; владѣльческія села Михайловка, Васильевка, кромѣ торговъ,— хорошими господскими домами и садами.

На 12-е. Населяющихъ уѣздъ сей жителей: купцовъ — 9; мѣщанъ — 105; цеховыхъ — 454; войсковыхъ обывателей, пользующихся винокуреніемъ — 8143, запрещенныхъ — 48; однадворцовъ — 487; черкасъ владѣльческихъ — 7805, дворцовыхъ — 226; крестьянъ владѣльческихъ — 351; духовнаго чину — 258; отставныхъ отъ воинской службы нижнихъ чиновъ — 170; прѣбывающихъ жительствомъ въ богадельняхъ калекъ — 341. Итого мужеска — 18 397, женска — 17 991, а обоихъ половъ — 36 388.

На 13-е. Мелницъ мучныхъ водяныхъ — 135, заводовъ винныхъ — 59, селитреныхъ — 2.//

149 На 14-е. Примѣрно въ уѣздѣ земли пашенной — 73 284 десят. 1542 саж., сѣнокосу — 21 333, лѣсу строеваго и дровянаго — 34 588, подъ поселеніемъ, огородами, гуменниками и конопляниками — 8992. Итого удобной — 138 122 десят. 1542 саж. Подъ рѣкою, рѣчками, озерами, прудами, протоками, болотами и пѣсками — 3059 дес., подъ большими и проселочными дорогами — 522 дес. Итого неудобной — 3581 дес. А всего удобной и неудобной — 141 703 дес. 1542 саж.

На 15-е. Бываютъ ярмонки въ слободахъ: Михайловкѣ — въ день Преполовенія Господня, сентября 8, февраля 2; въ Мижиричѣ — маія 9, іюня 8, октября 26, которые продолжаются отъ 3 до 5 дней. На оныя ярмонки привозятъ и торгуютъ изъ городовъ сего и другихъ намѣстничествъ купцы разными шелковыми и полотняными товарами, а жители хлѣбомъ, лошадьми, рогатымъ скотомъ, овцами и другими потребными для жителей съѣстными припасами и дѣревенскими рукодельями.

На 16-е. Сего уѣзда жители упражняются по большой части въ земледеліи, скотоводствѣ, винокуреніи и въ другихъ работахъ такъ, какъ въ прочихъ уѣздахъ жители.

На 17-е. Отменныхъ деревьевъ въ Лебединскомъ уѣздѣ нѣтъ. Особливыхъ звѣрей, птицъ, пресмыкающихся гадовъ и несѣкомыхъ не водится. А какія употребляютъ жители травы какъ въ лѣкарство, такъ и для краски деревенскихъ рукоделій, о томъ въ Харковскомъ уѣздѣ описано.

На 18-е. Населяющіе уѣздъ сей жители
150 ничего отмѣннаго противъ // прочихъ Харковскаго намѣстничества жителей въ нравахъ и обычаяхъ не имѣютъ.

На 19-е. Заводовъ мѣтальныхъ и минеральныхъ нѣтъ такъ же.

На 20-е. Мрамора и другихъ каменьевъ, земляныхъ угольевъ и торфу не сыскано. //

13-ть. О НЕДРИГАЙЛОВСКОМЪ УѢЗДѢ 151

На 1-е. Недригайловской уѣздъ граничитъ Харковскаго намѣстничества съ уѣздами Бѣлопольскимъ и Сумскимъ, Новгородскаго Сѣверскаго намѣстничества — съ Конотопским, Курскаго намѣстничества — съ Путивльскимъ и Черниговскаго намѣстничества — съ Роменскимъ уѣздами. Длина онаго, отъ запада къ востоку, на 45, широта, отъ юга къ сѣверу,— на 75 верстъ.

На 2-е. Мѣстоположеніе имѣетъ ровное.

На 3-е. Материкъ — черноземной, а мѣстами — иловатъ. Хлѣбъ въ семъ уѣздѣ сѣется, и урожай бываетъ таковъ, какой и въ прочихъ вышеописанныхъ округахъ.

На 4-е. Жительствующіе въ семъ уѣздѣ малороссіанѣ въ такихъ же работахъ упражняются, какъ и прочихъ уѣздовъ обыватели.

На 5-е. Пашенной земли и сѣнокосовъ жители сей округи имѣютъ посредственно, лѣсомъ недостаточны, а довольствуются покупкою онаго изъ Черниговскаго и изъ Новгородскаго Сѣверскаго намѣстничествъ.

На 6-е. Въ семъ уѣздѣ озеръ нѣтъ.

На 7-е. Въ Недригайловскомъ уѣздѣ рѣчекъ 12. И изъ нихъ рѣчка Сула входитъ изъ Лебединскаго уѣзда и протекаетъ чрезъ Недригайловской Черниговскаго намѣстничества въ Роменской уѣздъ. Въ неѣ впадаютъ истекающіе изъ вершинъ недригайловскихъ — рѣчка Сулка, Грунь, Ольшана, Толстая, да Новгородскаго Сѣверскаго намѣстничества, изъ Конотопскаго уѣзда — Тернъ, коя протекаетъ по губернской границе на 25, по внутренности Недригайловской округи на 35 верстъ. Въ неѣ впадаютъ рѣчки: изъ вершинъ недригайловскихъ — Бобрикъ, Курица, Жучиха; изъ Конотопскаго уѣзда — Рутка. Да сверхъ того, выходящія изъ вершинъ Недригайловскаго округа рѣчки Хороля и Конотопа истекаютъ: 1-я — Черниговскаго намѣстничества — въ Роменской, последняя — Новгородскаго Сѣверскаго намѣстничества — въ Конотопской уѣзды. И всѣ вышеописанные рѣчки протекаютъ по Недригайловскому уѣзду:

	Верст.
1-я — Сула	на 50
2-я — Сулка	на 16
3-я — Грунь	на 10
4-я — Ольшана	на 11
5-я — Толстая	на 10
6-я — Тернъ	на 60
7-я — Бобрикъ	на 17
8-я — Курица	на 20

		Верст.
9-я — Жучиха	на	10
10-я — Рутка	на	18
11-я — Хороля	на	9
12-я — Конотопа	на	25 //

152 На 8-е. Знамѣнитыхъ урочищъ въ семъ округѣ такъ же.

На 9-е. Монастырей и пустыней нѣтъ.

На 10-е. Приходовъ — 21, при нихъ священно- и церковнослужителей дѣйствительныхъ — 33, ихъ мужеска пола дѣтей — 42.

На 11-е. Въ немъ слободъ — 20, селъ — 19, деревень — 3, хуторовъ — 21, владѣльцовъ — 13, церквей — 21. Изъ оныхъ селеній отменныя слободы Ольшана и Терны, потому что въ нихъ, кромѣ торговъ, бываютъ ярманки; Неплюева, Козацкая и село Попова Слобода — противъ другихъ обширнѣе и многолюднѣе.

На 12-е. Населяющихъ уѣздъ сей жителей, какъ то: войсковыхъ обывателей, пользующихся винокуреніемъ — 2363, черкасъ владѣльческихъ — 22 633, крестьянъ владѣльческихъ — 468, цыганъ — 23, духовнаго чину — 112, отставныхъ отъ воинской службы нижнихъ чиновъ — 42, пребывающихъ жительствомъ въ богаделняхъ калекъ — 164. Итого мужеска — 25 805, женска — 25 039, а обоихъ половъ — 50 844.

На 13-е. Мѣлницъ водяныхъ мучныхъ — 94, вѣтряныхъ — 20, заводовъ и фабрикъ нѣтъ.

На 14-е. Въ уѣздѣ примѣрно земли пашенной — 130 245 деся., сѣнокосу — 20 020, лѣсу дровянаго — 3250; подъ поселеніемъ, огородами, гуменниками и конопляниками — 7525. Итого удобной — 161 040 деся. Подъ рѣками, рѣчками, прудами и пѣсками — 9375; подъ большими и проселочными дорогами — 550 деся. Итого неудобной — 9925 деся. Всего удобной и неудобной — 170 965 деся.

На 15-е. Ярмонки въ слободѣ Ольшаной на 4-й недѣле Великаго поста, іюня 29, сентября 6 и ноября 8, и продолжаются дней шесть. На оную съѣзжаются изъ городовъ сего намѣстничества купцы и торгуютъ такими жъ товарами, какъ въ вышеописанныхъ округахъ.

На 16-е. Упражненіе жителей уѣздныхъ состоитъ въ хлѣбопашествѣ и скотоводствѣ, кромѣ сего, разведена въ семъ уѣздѣ въ довольномъ количествѣ плантація табаку, который отправляется для продажи въ разныя города по здѣшнему и по сосѣдственнымъ намѣстничествамъ. //

153 На 17-е. Отменныхъ деревьевъ въ Недригайловскомъ уѣздь нѣтъ. Особливыхъ звѣрей и птицъ и пресмыкающихся гадовъ и несѣкомыхъ не водится, а какія употребляютъ жители сего уѣзда травы какъ въ лѣкарство, так и для крашенія деревенскихъ рукоделій, о томъ въ Харковскомъ уѣздѣ описано.

На 18-е. Населяющіе уѣздъ сей жители противу обытателей [1] другихъ Харковскаго намѣстничества округовъ ничего отмѣннаго въ нравахъ и обычаяхъ не имѣютъ.

На 19-е. Заводовъ металныхъ и минералныхъ нѣтъ такъ же.

На 20-е. Мрамора и другихъ каменьевъ, земляныхъ угольевъ и торфу не сыскано.//

14-ть. О ХОТМЫШСКОМЪ УѢЗДѢ 155

На 1-е. Хотмышской уѣздъ граничитъ къ сѣверу съ Миропольскимъ, къ востоку — Курскаго намѣстничества съ Богатинскимъ, къ югу — съ Золочевскимъ, къ западу— съ Богодуховскимъ уѣздами. Длина онаго, отъ запада къ востоку, на 50, широта, отъ юга къ сѣверу,— на 57 вѣрстъ.

На 2-е. Мѣстоположеніе имѣетъ ровное.

На 3-е. Материкъ — черноземъ съ иломъ. Хлѣбъ сѣется и урожай оному бываетъ таковъ, какъ и въ прочихъ Харковскаго намѣстничества округахъ.

На 4-е. Порядокъ и образъ обработыванія земли въ сей округѣ сообразенъ прочимъ вышеописаннымъ округамъ.

На 5-е. Жители сего уѣзда имѣютъ недостатокъ въ пашенной и сѣнокосной землѣ, равно какъ и въ лѣсѣ.

На 6-е. Въ семъ уѣздѣ озеръ нѣтъ.

На 7-е. Въ Хотмышскомъ уѣздѣ 1 рѣка, 16 рѣчекъ. І изъ нихъ рѣка Ворскло входитъ Курскаго намѣстничества изъ Богатинскаго уѣзду и протекаетъ чрезъ Хотмышской въ Богодуховской уѣздъ. Во оную впадаютъ изъ вершинъ сего Хотмышскаго округа рѣчки: Гусеница, Казачья Рутка, Рогозня, Готня со вливающеюся въ нея рѣчкою Локнею, выходящія изъ округъ Золочевской; Гайворонъ — изъ Богодуховской; Вторая Бретеница со вливающеюся въ нее изъ той же Богодуховской — рѣчкою Третьею Братеницею; изъ Курскаго намѣстничества, изъ Богатинской — Морщенской. Рѣчка Ворсклица, выходящая изъ вершинъ Хотмышскаго, протекаетъ въ Богодуховской уѣздъ со вливающими въ нее рѣчками Лисицею да входящею изъ Миропольскаго уѣзда Санковкою. Рѣчки, выходящія такъ же изъ вершинъ Хотмышскаго — Бабровка, Рокитная, Ивница да изъ Миропольскаго уѣзду — Иліокъ протекаютъ Курскаго намѣстничества въ Богатинской уѣздъ.// И всѣ 156

[1] *Так у тексті.*

вышеписанные рѣка и рѣчки по Хотмышскому уѣзду теченіе имѣютъ:

	Верст.
1-я рѣка Ворскло	на 40
Рѣчки:	
2-я — Гусеница	на 17
3-я — Казачья Рутка	на 25
4-я — Рогозная	на 5
5-я — Готня	на 17
6-я — Локня	на 16
7-я — Гайворонъ	на 12
8-я — Вторая Братеница	на 15
9-я — Третья Братеница	на 4
10-я — Морщенская	на 3
11-я — Ворсклица	на 40
12-я — Лисица	на 22
13-я — Санковка	на 9
14-я — Бобровка	на 14
15-я — Рокитная	на 16
16-я — Ивница	на 11
17-я — Иліокъ	на 18

На 8-е. Знаменитыхъ урочищъ нѣтъ.

На 9-е. Хотмышской Богородицкой Знаменской монастыръ. Въ немъ одна церковь во имя Знаменія пресвятыя Богородицы, построена 731 года игуменомъ Товіею, другая — Петропавловская, построена 760 года игуменомъ Леонидомъ Ладынскимъ, разстояніемъ отъ Хотмышска въ 6 верстахъ, монашествующихъ — 3. Борисовской девичей монастырь — въ 10 верстахъ, Покровской монастырь — въ 4 верстахъ.

На 10-е. Приходовъ — 37, при нихъ священно- и церковнослужителей дѣйствительныхъ — 124, ихъ мужеска пола детей — 131.

На 11-е. Въ уѣздѣ слободъ — 30, селъ — 17, деревень — 23, хуторовъ — 22, владѣльцовъ — 39, церквей — 35, часовня — 1, богаделенъ — 18. //

157 На 12-е. Населяющихъ уѣздъ жителей, какъ то: однадворцовъ — 7165; черкасъ владѣльческихъ — 16 554, экономическихъ — 3896: крестьянъ владѣльческихъ — 717, экономическихъ — 374; цыганъ — 29; духовнаго чина — 283; отставныхъ отъ воинской службы нижнихъ чиновъ — 97; пребывающихъ жительствомъ въ богадельняхъ калѣкъ — 203; иностранцовъ — 4. Итого мужеска — 29 322, женска — 27 567, а обоихъ половъ — 56 889.

На 13-е. Мелницъ водяныхъ мучныхъ — 187, фабрикъ и заводовъ нѣтъ.

На 14-е. Въ уѣздѣ примѣрно земли пашенной — 169 219 десят. 1961 саж.; сѣнокосу — 6715 дес. 1600 саж.; лѣсу строеваго и дровянаго — 13 983 дес. 800 саж; подъ поселеніемъ, огородами, гуменниками и конопляниками — 7470 дес. 2000 саж. Итого удобной — 197 388 десят. Подъ рѣками, рѣчками, прудами, озерами, болотами и песками 9095 десят.; подъ большими и проселочными дорогами — 531 дес. 600 саж. Итого неудобной — 9626 дес. 600 саж. Всего удобной и неудобной — 207 015 дес. 2161 саженъ.

На 15-е. Въ уѣздѣ бываетъ 8 ярманокъ. Въ слободахъ: Борисовкѣ — июня 24, июля 24, сентября 14, ноября 8; Гайворонѣ — генваря 1, въ Десятую пятницу, сентября 1 и октября 1, и продолжаются отъ 3 до 6 дней. Продажа на нихъ такихъ бываетъ товаровъ, какъ в прочихъ вышеописанныхъ уѣздахъ.

На 16-е. Жители сего уѣзда по большой части упражненіе имѣютъ въ хлѣбопашествѣ и скотоводствѣ. //

На 17-е. Отменныхъ деревьевъ въ Хотьмышскомъ уѣздѣ нѣтъ. Особливыхъ звѣрей и птицъ, пресмыкающихся гадовъ и несѣкомыхъ не водится. А какія употребляютъ жители травы въ лѣкарство и для деревенскихъ рукоделій, о томъ въ Харковскомъ уѣздѣ описано. 158

На 18-е. Жители сего уѣзда противу другихъ обитателей Харковскаго намѣстничества ничего отменнаго въ нравахъ и обычаяхъ не имѣютъ.

На 19-е. Заводовъ метальныхъ и минеральныхъ нѣтъ так же.

На 20-е. Мрамора и другихъ каменьевъ, земляныхъ угольевъ и торфу не сыскано. //

15-ть. О ИЗЮМСКОМЪ УѢЗДѢ 159

На 1-е. Изюмской уѣздъ граничитъ къ западо-сѣверу съ Чугуевскимъ, къ востоку — Воронежскаго намѣстничества Купянскимъ, къ югу — Екатеринославскаго намѣстничества съ Славянскимъ уѣздами. Широта онаго, отъ сѣвера къ югу, на 60, длина, отъ востока къ западу, простирается на 100 верстъ.

На 2-е. Мѣстоположеніе во обще ровное, а при рѣкахъ, особливо при берегахъ Донца, гористое.

На 3-е. Материкъ земли черноземной, местами же пѣщаной. Хлѣб сѣютъ: рожъ, пшеницу, озимую и яровую, ячменъ, овесъ, просо, гречиху и горохъ, сѣмена конопли и ленъ. Урожай бываетъ въ такомъ количествѣ, каковъ и въ другихъ округахъ вышеописанныхъ.

На 4-е. Образъ возделанія земли и порядокъ сообразенъ тому, каковъ употребленъ и въ прочихъ округахъ вышеописанныхъ.

На 5-е. Сего уѣзда жители дровянаго и строеваго лѣса имѣютъ довольно, пахотной и сѣнокосной земли достаточно.

На 6-е. Озеръ знаменитыхъ нѣтъ, а есть одно озеро, Лиманъ называемое, котораго окружность на 16 верстъ. Истока жъ онаго, какъ и во оное впадающихъ рѣчекъ или ручьевъ, нѣтъ.

На 7-е. Въ Изюмскомъ округѣ две рѣки, 10 рѣчекъ. И изъ нихъ: 1-я — Сѣверной Донецъ входитъ изъ Чугуевскаго уѣзда и, протекая по границе Екатеринославскаго съ Харьковскимъ намѣстничествами на 33, по внутренности Изюмской округи на 99 верстъ, // 160 впадаетъ въ то Екатеринославское намѣстничество. Въ неѣ вливаются въ Изюмскомъ уѣздѣ, входящая Воронежскаго намѣстничества изъ Купенской округи 2-я рѣка Осколъ съ рѣчкою Бахтинкою, изъ Екатеринославскаго намѣстничества рѣчка Бышкинъ, изъ вершинъ Изюмской округи — Каменка, Теплянка, Сухой Изюмецъ, Вторая Каменка, Балаклейка со вливающимися въ неѣ Сухою Балаклейкою, Среднею Балаклейкою, входящею изъ Чугуевскаго уѣзда. И всѣ оные рѣки и рѣчки теченіе имѣютъ по Изюмской округѣ:

Рѣки:

1-я — Сѣверной Донецъ, какъ выше значитъ, по границѣ на 33 да внутри сего уѣзда на 107, итого на 140,

2-я — Осколъ на 24

Рѣчки:

3-я — Бахтинка	на	15
4-я — Бышкинъ	на	4
5-я — Каменка	на	15
6-я — Теплянка	на	10
7-я — Сухой Изюмецъ	на	12
8-я — Мокрой Изюмецъ	на	35
9-я — Вторая Каменка	на	15
10-я — Балаклейка	на	25
11-я — Сухая Балаклейка	на	25
12-я — Средняя Балаклейка	на	23

На 8-е. Урочищъ знаменитыхъ нѣтъ.

На 9-е. Манастырь Святогорской Успенской, которой прежде былъ въ Изюмскомъ округѣ, а нынѣ отошелъ въ Славянскую округу Екатеринославскаго намѣстничества и состоитъ отъ Изюма въ 30 верстахъ, а ведомствомъ зависимъ отъ Бѣлоградскаго єпископа.

На 10-е. Приходовъ — 28, при нихъ священно- и церковнослужителей дѣйствительныхъ — 77, ихъ мужеска полу дѣтей — 88.

На 11-е. Въ уѣздѣ слободъ — 25, селъ — 5, деревень — 6, хуторовъ — 43, владѣльцовъ — 33, церквей — 32, партикулярныхъ домовъ — 6039, богоделенъ — 7. Изъ оныхъ селеній достойнѣе другихъ слободы Балаклея, бывшей // камисарской городокъ, тѣмъ, что въ 161 ней учреждена расправа нижняя на Изюмскую округу; Андрѣевка, Лиманъ, Савинцы, Цареборисовъ, Рубцева — въ нихъ бываютъ изрядныя ярмонки съ деревенскими продуктами, съ рогатымъ и прочимъ скотомъ.

На 12-е. Войсковыхъ обывателей, пользующихся винокуреніемъ — 12 111, черкасъ владѣльческихъ — 6679, выморочныхъ — 484, крестьянъ владѣльческихъ — 118, духовнаго чина — 211, пребывающихъ жительствомъ въ богодельняхъ калекъ — 46, иностранцовъ — 3. Итого мужеска — 19 652 да женска — 18 951, а обеихъ половъ — 38 603.

На 13-е. Въ уѣздѣ мелницъ водяныхъ мучныхъ — 67, вѣтряныхъ — 7, фабрикъ, принадлежащихъ помѣщикамъ Захаржевскимъ,— шляпочная и картежная, заводовъ винныхъ — 64, селитреной — 1.

На 14-е. Въ уѣздѣ примерно земли пашенной — 204 679, да сѣнокосу и степи къ сѣнокосу способной — 74 500, да лѣсу строеваго и дровянаго — 37 500 десятинъ. Подъ поселеніемъ, огородами, гуменниками и конопляниками — 3421 дес. Итого удобной — 320 100 дес. Подъ рѣками, рѣчками, озерами, болотами и песками — 16 247 дес.; под большими дорогами — 512 дес., проселочными — 325 дес. Итого неудобной — 17 084 дес. Всего удобной и неудобной — 337 184 десятины.

На 15-е. Бываютъ 16 ярманокъ въ слободахъ: Савинцахъ — апреля 23, августа 15, ноября 8-го; Балаклѣе — въ недѣлю Ваій, іюля 12, августа 1-го, сентября 23, декабря 6; въ Андреевкѣ — майя 9, іюля 20, сентября 8, октября 26; въ Лиманѣ — на Фоминой недѣле, и продолжаются отъ 3 до 4 дней. На оныя ярмонки привозятъ и торгуютъ изъ городовъ сего намѣстничества купцы разными шелковыми и полотняными товарами, а жители — хлѣбомъ, лошадьми, рогатымъ скотомъ и овцами, и протчими потребными для жителей съѣстными припасами и деревенскими рукоделиями. //

На 16-е. Упражняются жители сего уѣзда 162 большею частію въ хлѣбопашествѣ, скотоводствѣ и частію въ винокуреніи; и за продовольствіемъ своимъ для продажи отвозятъ хлѣбъ на торги въ города сего намѣстничества, а выкуренное вино — въ донскіе станицы и въ Екатеринославское намѣстничество. Нѣкоторые жъ для работы отходятъ въ другіе города и селеніи. Женскій полъ вспомоществуетъ мущинамъ въ домашней экономіи и упражняется въ собираніи хлѣба, огородины и прочаго.

На 17-е. Отмѣнныхъ деревьевъ въ уѣздѣ Изюмскомъ нѣтъ. Особливыхъ звѣрей и птицъ,

пресмыкающихся гадовъ и несѣкомыхъ не водится. Травы употребляютъ какъ въ лѣкарство, такъ и собираютъ для крашенія деревенскихъ рукоделій нѣкоторыя изъ значущихся въ описаніи Харьковскаго округа.

На 18-е. Между жительми, населяющими сей уѣздъ странныхъ никакихъ обычаевъ и особливаго въ нравахъ и обрядахъ ничего не примѣчено.

На 19-е. Заводовъ метальныхъ и минеральныхъ нѣтъ такъ же.

На 20-е. Мрамора и другихъ каменьевъ, кромѣ дикаго слоеваго и рыхлаго, тако жъ земляныхъ угольевъ и торфу еще не отыскано.

Атласъ
Харковскаго намѣстничества
1787 году

ТОПОГРАФІЧНИЙ ОПИС ХАРКІВСЬКОГО НАМІСНИЦТВА 1787 року

34

АТЛАСЪ ХАРКОВСКАГО НАМѢСТНИЧЕСТВА 1787 году

Харковское намѣстничество составлено большею частію изъ слободскихъ, прежде такъ называвшихся, полковъ. Сія область, заключая древнія Россіи восточныя отъ половцовъ, а южныя — отъ козаръ и печенѣговъ границы, часто претѣрпѣвала отъ ихъ набѣговъ грабительства и удерживала стремившіеся во внутреннюю Россію ихъ покушенія; составляла она нарочитой удѣлъ великаго княженія Кіевскаго.

Въ 1223 году, подъ предводительствомъ Чучи-Хана, сына Чингисъ-ханова, сія страна татарами разорена. Жители, лишившіесь своихъ князей и военачальниковъ, оставивъ прародительскія жилища, уклонялись больше къ западу, а земли ихъ пребыли со временъ татарскаго нашествія въ долговременномъ запустѣніи, гдѣ до поселенія слободскихъ полковъ, то есть, при царяхъ Іоаннѣ Васильевичѣ и Ѳеодорѣ Ивановичѣ, построены только города Бѣлъгородъ, Чугуевъ и Валуйки; потомъ царемъ Борисомъ Ѳедоровичемъ Годуновымъ на южной отъ татарскихъ владеній границѣ основанъ городъ Царѣборисовъ, что нынѣ оставленъ слободою въ Изюмскомъ округѣ[75].

Южные россіяне, бывшіе съ 1320 году подъ литовскимъ и польскимъ владѣніемъ въ Волыніи, Подоліи и Украйнѣ, по причинѣ претерпѣваемыхъ ими отъ поляковъ притѣсненій, начали 1650 года устраняться изъ за Днѣпра къ востоку въ россійскія границы на опустѣвшее своихъ праотцевъ наслѣдіе и, распространясь многолюдными селеніями по Бѣлгородской чертѣ, преградили крымскихъ и другихъ татаръ въ Россію набѣги. Сіи переселенцы, добровольно возвратясь въ отечество, составили новой въ Россійской державѣ гражданской и воинской корпусъ и названы слободскіе полки.

Сіи полки, за сохраненіе къ россійскому престолу во время бывшихъ при гетманѣ Иванѣ Выговскомъ возмущеній непоколебимой вѣрности, пожалованы отъ царя Алексѣя Михайловича похвальными грамматами и новыми выгодами. Симъ же подобными государскими привилегіями и въ послѣдующія времена за вѣрныя ихъ службы жалованы были. Состояли съ начала поселенія въ непосредственномъ владѣніи Посольскаго приказу, потомъ зависѣли отъ Кіевской губерніи, Бѣлгородскаго разряду [76] и отъ Бѣлгородской губерніи по гражданскимъ, а по военнымъ дѣламъ — отъ Военной коллегіи; а въ 1732 году подчинены учрежденной Слободской коммисіи, и, напослѣдокъ, въ 1743 году вторично Бѣлгородской губерніи. Именовались полки по пяти полковымъ городамъ: Харковской, Сумской, Ахтырской, Острогожской и Изюмской.

Въ 1765 году, по высочайшему соизволенію императрицы Великія Екатерины, изъ слободскихъ полковъ учреждена Слободская Украинская губернія, городъ Харковъ переименованъ губернскимъ, а протчіе четыре полковые города — провинціальными. Изъ сей губерніи въ 1780 году учреждено Харковское намѣстничество, которое сентября 29 дня открыто.

Смежныя ему намѣстничества: отъ сѣвера — Курское, отъ запада — Новгородское Сѣверское и Черниговское, отъ юга — Екатеринославское, отъ востока — Воронежское.

Харковское намѣстничество составляютъ 15 округовъ: Харковскій, Чугуевскій, Волчанскій, Золочевскій, Валковскій, Ахтырскій,

Заставка до Атласу Харківського намісництва 1787 р.

Заставка до планів міст Харківського намісництва 1787 р.

Заставка до Топографічного опису Харківського намісництва 1787 р.

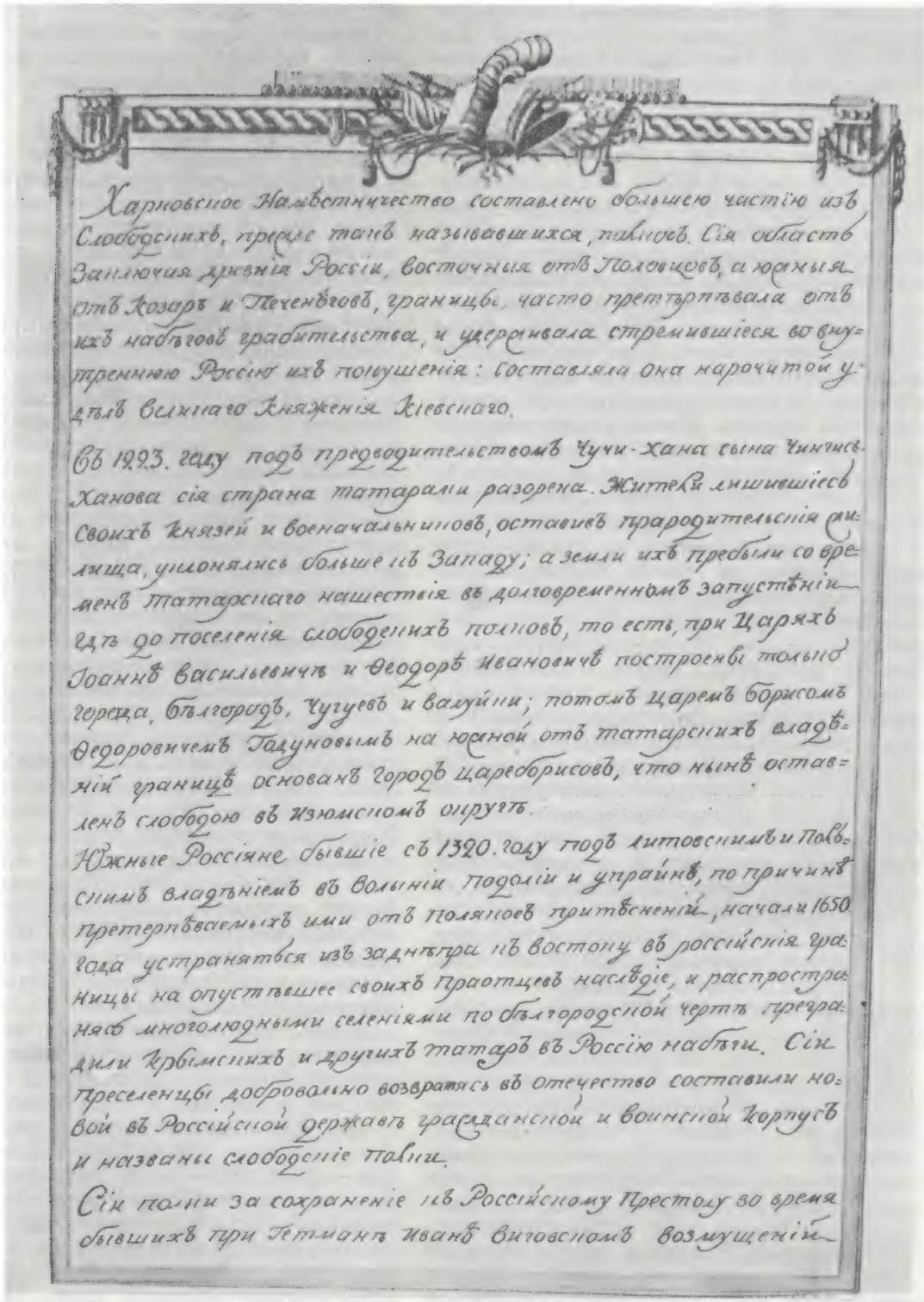

Харковское Наместничество составлено большею частію изъ Слободскихъ, прежде такъ называвшихся, полковъ. Сія область заключая древнія Россіи, восточныя отъ Половцовъ, а южныя отъ Хозаръ и Печенѣговъ, границы, часто претерпѣвала отъ ихъ набѣговъ грабительства, и удерживала стремившіеся во внутреннюю Россію ихъ покушенія: составляла она нарочитой удѣлъ великаго Княженія Кіевскаго.

Въ 1223. году подъ предводительствомъ Чучи-хана сына Чингисханова сія страна татарами разорена. Жители лишившіеся своихъ князей и военачальниковъ, оставивъ прародительскія жилища, уклонялись больше къ Западу; а земли ихъ пребыли со временъ татарскаго нашествія въ долговременномъ запустѣніи даже до поселенія слободскихъ полковъ, то есть, при Царяхъ Іоаннѣ Васильевичѣ и Феодорѣ Ивановичѣ построены только города, Бѣлгородъ, Чугуевъ и Валуйки; потомъ Царемъ Борисомъ Федоровичемъ Годуновымъ на южной отъ татарскихъ владѣній границѣ основанъ городъ Царебборисовъ, что нынѣ составленъ слободою въ Изюмскомъ округѣ.

Южные Россіяне бывшіе съ 1320. году подъ литовскимъ и Польскимъ владѣніемъ въ Волыни Подоліи и Украйнѣ, по причинѣ претерпѣваемыхъ ими отъ Поляковъ притѣсненій, начали 1650 года устранятся изъ заднѣпра къ востоку въ россійскія границы на опустѣвшее своихъ праотцевъ наслѣдіе, и распространяясь многолюдными селеніями по бѣлгородской чертѣ прегородили крымскихъ и другихъ татаръ въ Россію набѣги. Сіи переселенцы добровольно возвратясь въ отечество составили новой въ Россійской державѣ гражданской и воинской корпусъ и названы слободскіе полки.

Сіи полки за сохраненіе къ Россійскому Престолу во время бывшихъ при Гетманѣ Иванѣ Виговскомъ возмущеній

Перший аркуш білового варіанту опису Харківського намісництва 1787 р.

Краснокутскій, Богодуховскій, Сумскій, Миропольскій, Бѣлопольскій, Лебединскій, Недригайловскій, Хотьмышскій и Изюмскій. Оно простирается въ длину на 350, а въ ширину — на 120 верстъ.

1. Губернскій городъ ХАРКОВЪ лежитъ при рѣчкахъ Харковѣ и Лопани. Географическая онаго широта 49° 59′ 20″, а долгота — 53° 55′. Разстояніемъ отъ Санктпетербурга въ 1443, отъ Москвы — въ 706 верстахъ. Построенъ въ царствованіе царя Алексѣя Михайловича 1653 году. Въ длину простирается, отъ
35 запада къ востоку, // на 1200, а въ ширину, отъ сѣвера къ югу,— на 1000 саженей, кромѣ пригородныхъ слободъ. Естественнымъ мѣстоположеніемъ раздѣляется на три части: 1-я расположена на возвышенномъ косогорѣ, простирается до береговъ обѣихъ вышепомянутыхъ рѣчѣкъ и преимущественно называется городъ; 2-я — отъ первыя къ западу, на правомъ берегу рѣчки Лопани, на ровномъ, частію песковатомъ мѣстѣ, и называется Залопанью; а 3-я — къ востоку и югу, на лѣвомъ берегу рѣчки Харкова, на ровномъ и нѣсколько возвышенномъ мѣстѣ, и имянуется Захарковомъ. Церквей въ семъ городѣ — 11, въ томъ числѣ каменныхъ — 7. Первая — Соборная съ четырьмя придѣлами, вторая — при Покровскомъ монастырѣ, четыре — приходскихъ и одна на кладбищѣ, да четыре приходскія же деревянныя. Каменныхъ публичныхъ строеній: въ училищномъ монастырѣ школы, библіотека да за монастыремъ сиропитательной домъ, поліція съ городовымъ магистратомъ, банковая контора, почтовой домъ, губернская аптека, провіантской могазейнъ, четверы городскіе ворота съ караульнями, гостинной дворъ, желѣзныхъ и протчихъ лавокъ — 8, да вновъ строятся присутственныя мѣста и разныя мѣлочныя лавки; казенныхъ жилыхъ домовъ каменныхъ же, для пребыванія генералъ-губернатора со всѣми службами, для городничаго со службами, службы на дворѣ, гдѣ избирательной залъ и домъ для губернатора, которой состроенъ деревянной, но обложенъ кирпичемъ, и съ таковыми же службами. Партикулярныхъ — церковной домъ, вновь заложенный, обывательскихъ три дома. Деревянныхъ на каменномъ фундаментѣ: казенное училище, партикулярныхъ домовъ — 50. Деревянныхъ: мясной рядъ, рыбной рядъ и другія мѣлочныя лавки. И хотя не болѣе четырехъ лѣтъ, какъ въ семъ городѣ начали строится по плану, но порядочно выстроенныхъ домовъ состоитъ уже 184. Жителей въ городѣ разного званія — 10 512. Домовъ обывательскихъ въ городѣ и предъмѣстіи щитается 1810.

Въ упомянутомъ училищномъ Покровскомъ монастырѣ 1727 году основанъ училищной коллегіумъ, гдѣ обучаютъ россійскому, латинскому и греческому языкамъ, исторіи, географіи, поезіи, риторикѣ, философіи и богословіи. Въ училищахъ же, зависящихъ отъ губернского правленія, учрежденныхъ 1768 году, обучаютъ россійскому, французскому и нѣмецкому языкамъ, ариѳметикѣ, геометріи, геодезіи, артиллеріи, фортификаціи, физикѣ, исторіи, географіи, рисованію, музыкѣ и танцеванью. Въ обоихъ оныхъ училищахъ обучаются ученики разного званія, какъ на собственномъ, так и на казенномъ содержаніяхъ.

Внутренняя въ Харковѣ торговля достаточна: ярманокъ бываетъ въ году четыре. На гостинномъ дворѣ торгуютъ товарами галантерейными, овощными, москотинными, шелковыми, шерстяными, полотняными, мѣдными, желѣзными, бумажными, фарфоровыми и протчими; такъ же есть торги достаточныя иностранными напитками, икрою и соленою рыбою; сверхъ того здѣшніе промышленники производятъ торгъ въ немаломъ количествѣ разного роду скотомъ, саломъ, лошадинными, говяжими и овечьими кожами, шерстью, щетиною, кожами и мѣхами разныхъ звѣрей, медомъ, воскомъ, хлѣбомъ, анисомъ и древесными плодами. Фабрикъ никакихъ не состоитъ, а производятся домашнія рукодѣлія ремесленниками большею частію изъ кожъ и шерстей.

Изъ Харкова дороги: 1-я, простирающаяся къ обоимъ столицамъ, называемая Московская. Отъ сей дороги, въ 20 верстахъ отъ Харкова, отдѣляется въ право дорога въ Воронежъ, Тамбовъ, Пензу и Казань. 2-я — от Харькова чрезъ Константиноградъ въ Екатеринославъ, Херсонъ и Тавриду, а чрезъ Ахтырку — въ Кіевъ. 3-я — Донская или Черкаская, ведущая въ донскія станицы и въ Кавказское намѣстничество. 4-я — Волжская — въ Саратовъ, Царицынъ и Астраханъ. 5-я — Сумская — въ Новгородское Сѣверское и бѣлорускія намѣстничества.

Гербъ города Харкова представляетъ въ зеленомъ полѣ положенныя крестообразно 36
рогъ изобилія, съ находящимися // въ немъ плодами и цветами, и Меркуріевъ жезлъ.

Въ Харковскомъ округѣ лучшія рѣчки: 1-я — Харковъ, 2-я — Лопань, 3-я — Уды и 4-я — Можъ. Первыя двѣ, соединясь въ самомъ городѣ, впадаютъ ниже онаго въ шести верстахъ въ Уды, а сія равно и Можъ въ Чугуевскомъ уѣздѣ — въ рѣку Донецъ. Вершинами онѣ выходятъ: Харковъ въ Золочевскомъ, Лопанъ и Уды — Курскаго намѣстничества въ

[1—1] *Дужки в тексті.*

Бѣлагородскомъ, а Можъ — въ Валковскомъ уѣздѣ.

Во всемъ уѣздѣ состоитъ пахотной земли — 89 595, сѣнокосу — 17 338, лѣсу строеваго и дровянаго — 54 950, подъ поселеніемъ, огородами, гуменниками и конопляниками — 3174 десятины. Уѣздныхъ селеній, то есть слободъ, селъ, деревень и хуторовъ — 85. Въ нихъ жителей мужеска пола — 24 901, женска — 24 417. Главный оныхъ промыселъ состоитъ по части въ мѣлочной торговлѣ, въ земледѣліи, разведѣніи садовъ, тако жъ и въ винокуреніи, а скотоводство сразмѣрно количеству полей.

УѢЗДНЫЕ ГОРОДА

II. ЧУГУЕВЪ построенъ при царѣ Іоаннѣ Васильевичѣ. Расположенъ по правую сторону рѣки Сѣвернаго Донца, на горѣ. Въ Чугуевѣ находятся всѣ уѣздныя судебныя правительства и чиновники [1]–(кромѣ нижней расправы, учрежденной по способности на Чугуевской и Волчанской уѣзды въ упраздненномъ воеводскомъ городѣ Салтовѣ)–[1], церквей деревянныхъ — 7, торговыхъ лавокъ — 31, обывательскихъ домовъ — 1726, жителей обоего пола — 3013 душъ. Ярманка бываетъ въ годъ одна и еженедѣльно собираются два торга. Главное Чугуева рукодѣліе есть выдѣлка овечьихъ кожъ (здѣшніе скорняки всѣхъ по Украинѣ одноремесленниковъ превосходятъ), такъ же тканье гарусныхъ поясовъ и тясемъ, дѣланіе сѣделъ и попругъ Чугуеву относится. Чугуевской гербъ — щитъ, раздѣленный на три части. Въ первой — двѣ сабли положенныя крестообразно въ золотомъ полѣ, во второй — въ красномъ полѣ три серебрянныя рогатыя луны, а въ третьей — въ серебренномъ полѣ на шестѣ висящая виноградная съ листами кисть.

Главнѣйшая въ семъ округѣ рѣка — Сѣверной Донецъ. Выходитъ Курскаго намѣстничества изъ Бѣлагородскаго уѣзда и, протекая Харковское, потомъ Екатеринославское намѣстничество и донскія станицы, вливается въ рѣку Донъ. Въ Донецъ впадаютъ въ семъ уѣздѣ съ правой стороны лутчія рѣчки Бабка, Уды и Можъ, а съ левой — Хотомля, Бурлукъ и Гнилица.

Во всемъ уѣздѣ пахотной земли состоитъ — 132 215, сѣнокосу — 83 200, подъ лѣсомъ — 51 100, подъ поселеніемъ — 5941 десятина. Уѣздныхъ селеній — 84; жителей: мужеска пола — 28 366, женска — 28 379, а въ городѣ и уѣздѣ обоего пола — 59 758 душъ.

III. ВОЛЧАНСКЪ построенъ 1688 года. Положеніе имѣетъ при рѣчкѣ Волчей на ровномъ и пещаномъ мѣстѣ. Въ немъ двѣ деревянныя церкви, присутственныя мѣста, кромѣ нижней расправы, которая въ Салтовѣ. Въ разные времена года собирается 7 малыхъ ярманокъ и еженедѣльныхъ два торга. Обывательскихъ домовъ — 404, жителей обоего пола — 2660 душъ. Гербъ Волчанскій: въ голубомъ полѣ бѣгущій волкъ.

Чрезъ сей уѣздъ протекаетъ рѣка Сѣверной Донецъ, въ которую съ лѣвой стороны впадаютъ главнѣйшія рѣки: Корень, Короча и Нежиголь однимъ устьемъ и рѣчка Волчья. Первыя три выходятъ Курскаго намѣстничества въ Короченскомъ, а послѣднія — Воронежскаго намѣстничества въ Валуйскомъ уѣздѣ. Во всемъ округѣ состоитъ пахотной земли — 149 902, сѣнокосу — 76 820; лѣсу — 49 300, подъ поселеніемъ — 5241 десятина. Уѣздныхъ селеній — 111, въ нихъ жителей; мужеска пола — 31 473, женска — 31 600, а всего въ городѣ и округѣ — 65 733 души, которыхъ главный промыслъ — хлѣбопашество и скотоводство.

IV. ЗОЛОЧЕВЪ построенъ въ 1677 году. Расположенъ при рѣчкѣ Удахъ. Церквей въ немъ деревянныхъ — 4, уѣздныя судебныя мѣста, обывательскихъ дворовъ — 996, жителей обоего пола — 4661 душа, бываетъ въ годѣ шесть ярманокъ и еженедѣльно по два торга. Гербъ Золочева: двѣ дули въ зеленомъ полѣ.

Чрезъ Золочевской округъ протекаютъ описанные въ Харковскомъ // уѣздѣ рѣчки Уды, 37
Лопань и Харковъ, а в сіи вливаются нѣсколько малыхъ рѣчекъ, изъ коихъ лутчими почитаются Рогозянка и Ольшана, впадающіе въ Уды. Сверхъ оныхъ выходятъ вершинами въ семъ уѣздѣ рѣчки Мерчикъ, Мерло и Козачокъ. Во всемъ округѣ состоитъ пахотной земли — 115 389, сѣнокосу — 12 500, лѣсу — 9300, подъ поселеніемъ — 3522 десятины. Уѣздныхъ селеній — 66, въ нихъ жителей; мужеска пола — 17 049, женска — 17 175, а всего въ городѣ и уѣздѣ обоего пола — 38 885 душъ, которые большою частію суть хлѣбопашцы и скотоводцы.

V. ВАЛКИ построенъ 1694 году. Положеніе имѣетъ при рѣчкѣ Мжѣ. Церквей въ немъ каменныхъ двѣ, деревянныхъ — три. Здѣсь состоятъ всѣ уѣздные правительства. Обывательскихъ домовъ — 1457, жителей обоего пола — 9156 душъ. Бываетъ въ городѣ четыре небольшіе ярмонки и въ недѣлю — два торга. Валковскій гербъ: три сливы въ голубомъ полѣ.

Изъ Валковского уѣзда вытекаютъ рѣчки: Можъ — въ Харковское, а Коломакъ, Чутова, Орчикъ и Берестовая протекаютъ въ Екатеринославское намѣстничество. Рѣчки вливающіе-

ся въ Можъ: съ правой стороны — Иваны и Водолага, а съ лѣвой — Турушка, Черемошная и Одринка. Въ Валковскомъ уѣздѣ состоитъ пашенной земли — 120 493, сѣнокосу — 9829, лѣсу — 54 500, подъ поселеніемъ, огородами, гуменниками и конопляниками — 6500 десятинъ; уѣздныхъ селеній — 71, въ нихъ жителей: мужеска пола — 21 241; женска — 20 927, а всего въ городѣ и округѣ обоего пола — 51 324 души, которые упражняются по части въ торговлѣ, а болѣе — въ хлѣбопашествѣ, винокуреніи и разведеніи яблочныхъ и грушевыхъ садовъ.

VI. АХТЫРКА расположенъ по обѣ стороны рѣчекъ Ахтырки и Гусинца, въ близкомъ разстояніи отъ рѣки Ворсклы, на ровномъ, частію болотистомъ мѣстѣ. Построенъ около 1653 году. Въ немъ: церквей каменныхъ —2, первая — соборная, вторая — приходская (къ сей много собирается молельщиковъ для поклоненія предъ иконою Богоматери), деревянныхъ же церквей — 6, всѣ уѣздные судебные мѣста, торговыхъ лавок — 64, обывательскихъ домовъ — 1738; а между тѣмъ начаты и разныя каменныя строенія. Жителей обоего пола — 12 605 душъ. Бываетъ въ годъ четыре ярмонки и по два еженедѣльные торга. Гербъ ахтырской: въ голубомъ полѣ златый крестъ съ сіяніемъ съ верху.

Чрезъ Ахтырской округъ протекаетъ рѣка Ворскла. Она вершинами выходитъ Курскаго намѣстничества въ Богодуховскомъ уѣздѣ и впадаетъ въ Екатеринославскомъ намѣстничествѣ въ рѣку Днѣпръ. Въ сію рѣку въ Ахтырскомъ уѣздѣ впадаютъ съ правой стороны рѣчки Боромля и Олешня, а съ лѣвой — Гусинецъ, Ахтырка и Хухра. Въ уѣздѣ пашенной земли состоитъ — 80 974, сѣнокосу — 15 000, лѣсу — 57 600, подъ поселеніемъ — 6500 десятинъ; уѣздныхъ селеній — 76, въ нихъ жителей: мужеска пола — 22 708, женска — 23 231, а всего въ городѣ и округѣ обоего пола — 58 544 души.

VII. КРАСНОКУТСКЪ построенъ въ 1666 году. Расположенъ на косогорѣ съ правой стороны рѣки Мерла. Въ городѣ: деревянныхъ пять церквей, судебныя мѣста, торговыхъ лавок — 22, обывательскихъ домовъ — 800, жителей обоего пола 4667 душъ. Бывает, ежегодно четыре ярмонки и по два въ недѣлю торга. Гербъ краснокутскій: семь черешенъ въ зеленомъ полѣ.

Рѣка Ворскла теченіе имѣетъ по сему округу три версты и выходитъ въ Екатеринославское намѣстничество. Во оную впадаютъ рѣчки Котельва, Бродъ и Мерло. Первая вершиною выходитъ изъ Золочевскаго округа, а послѣдніе — въ семъ же уѣздѣ. Сверхъ того по Краснокутскому округу немало протекаетъ небольшихъ рѣчекъ, изъ коихъ лутчая Мерчикъ. Выходитъ изъ Золочевскаго округа и протекаетъ Богодуховской, вливается выше города Краснокутска въ рѣку Мерло.

Въ семъ округѣ пашенной земли — 103 335, сѣнокосу — 9011, лѣсу — 26 009, подъ поселеніем — 3544 десятины. Уѣздныхъ селеній — 34, жителей: мужеска пола — 18 745, женска — 19 290, а всего въ городѣ и уѣздѣ обоего пола — 42 702 души. Въ городѣ Краснокутскѣ и округѣ онаго довольно овощныхъ садовъ.

VIII. БОГОДУХОВЪ построенъ 1666 года на правомъ берегу рѣки Мерла. Онъ съ начала былъ сотенное мѣстечко Ахтырскаго полку, потомъ находилось въ немъ комиссарское правленіе, а при учрежденіи // намѣстничества 38
устроенъ городомъ. Въ немъ — 4 деревянныя церкви, уѣздныя судебныя мѣста, торговыхъ лавокъ — 26, обывательскихъ домовъ — 1048, жителей обоего пола — 6754 души. Бываетъ въ годъ шесть ярманокъ и по два еженедѣльные торга. Главное упражненіе жителей есть дѣло кожевенное. Гербъ Богодухова: терновое дерево съ плодами въ серебренномъ полѣ.

Чрезъ Богодуховской округъ протѣкаютъ рѣки Ворскло и Мерло. Въ первую впадаетъ съ правой стороны рѣчка Ворсклица со вливающимися въ нея протоками, а съ лѣвой стороны — рѣчки Рябина, Хвощеватая и Братеница. Сія послѣдняя протекаетъ по границѣ Богодуховскаго и Хотмыжскаго округовъ. Въ рѣку Мерло вливаются рѣчки Лозовая и Сѣнная.

Въ семъ уѣздѣ состоитъ пашенной земли — 118 390, сѣнокосу — 12 000, лѣсу — 10 000, подъ поселеніемъ — 7500 десятинъ; уѣздныхъ селеній — 61, жителей: мужеска пола — 20 241, женска — 20 223, а всего въ городѣ и округѣ обоего пола — 47 218 душъ.

IX. СУМЫ построенъ около 1653 года. Расположенъ по правую сторону рѣки Псла и по обоимъ берегамъ рѣчекъ Сумы и Сумки. Въ городѣ церквей каменныхъ — 2, деревянныхъ — 6, судебныя мѣста, торговыхъ лавокъ — 40, обывательскихъ домовъ — болѣе 1200, жителей обоего пола — 9904. Ежегодно бываетъ четыре ярманки и въ недѣлю по два торга. Гербъ города Сумъ: въ серебренномъ полѣ три черныя сумы съ ихъ перевязьми и золотыми пуговицами.

Чрезъ Сумскій округъ протекаетъ рѣка Псіолъ. Она вершину имѣетъ Курскаго намѣстничества въ Обоянскомъ уѣздѣ и, проходя Харковское, Черниговское и Кіевское,

[1–1] *Відомості про кількість землі вписані більш світлим чорнилом.*

впадаетъ въ Екатеринославскомъ въ Днѣпръ. Въ рѣку Псіолъ съ правой стороны впадаютъ въ Сумскомъ уѣздѣ рѣчки Алешня, Сума и Сумка, а съ лѣвой — Сыроватка, Гнилица и Любонь. Пашенной земли во всемъ уѣздѣ состоитъ — 88 466, сѣнокосу — 10 875, лѣсу — 42 500, подъ поселеніемъ — 10 900 десятинъ; уѣздныхъ селеній — 109, жителей: мужеска пола — 21 137, женска — 21 620, а всего въ городѣ и уѣздѣ обоего пола — 52 661 душа.

X. МИРОПОЛЬЕ. Точнаго времени построенія его не извѣстно. Расположенъ по обѣ стороны рѣки Псла и рѣчекъ Студенка и Удавы. Въ немъ: церквей деревянныхъ — 7, уѣздныя судебныя мѣста, обывательскихъ домовъ — 837, жителей обоего пола — 6086 душъ, бываетъ ежегодно по три ярманки и въ недѣлю — по два торга. Гербъ миропольскій: часть засѣяннаго житомъ поля и положенныя крестообразно двѣ масличныя вѣтви въ серебрянномъ полѣ.

Чрезъ Миропольской округъ протекаетъ рѣка Псіолъ, въ которую съ правой стороны впадаютъ рѣчки Мокрица и Гуйва, а съ лѣвой стороны — Студенокъ, Удава и Рыбица. Сверхъ оныхъ выходитъ изъ сего уѣзда вершинами немалое число рѣчекъ, изъ которыхъ лутчіе: Локня, Сыроватка и Снагость.

Во всемъ уѣздѣ состоитъ пашенной земли — 131.490, сѣнокосу — 9828, лѣсу — 21 122, подъ поселеніемъ — 7825 десятинъ; уѣздныхъ селеній — 100, жителей: мужеска пола — 23 522, женска — 23 931, а всего въ городѣ и уѣздѣ обоего пола — 53 539 душъ.

XI. БѢЛОПОЛЬЕ построенъ 1672 году. Расположенъ при рѣчкахъ Вирѣ и Кригѣ, частію въ низу, а частію на высокой горѣ. Въ немъ: церквей деревянныхъ — восемь, лавокъ — 26, обывательскихъ домовъ — 755, жителей обоего пола — 9001 душа. Бываетъ въ годъ три ярманки и еженедѣльно два торга. Гербъ Бѣлополья — три водяныя мельницы въ золотомъ полѣ.

По границѣ сего уѣзда протекаетъ рѣка Сеймъ и составляетъ неприменную межу между Харковскимъ и Курскимъ намѣстничествами. Въ Сеймъ впадаютъ съ левой стороны рѣчки Выжлица, Вирь, Вѣдба, Историпъ, Мужица, Бяховая и Снагость, а въ сіи вливаются: въ Вирь — Крига, Крижикъ и Куяновка, въ Вѣдбу — Фолфина, а въ Мужицу — Медвѣжья. Въ семъ уѣздѣ состоитъ [1]—пашенной земли — 117 212, сѣнокосу — 19 821, лѣсу — 2780, подъ поселеніемъ — 7025 десятинъ—[1]; уѣздныхъ селеній — 62, жителей: мужска пола — 22 413, женска — 21 405, а всего въ городѣ и уѣздѣ обоего пола — 52 819 душъ. Городскіе и уѣздные жители суть хлѣбопашцы и винокуры.

Въ семъ уѣздѣ заведена суконная фабрика, называемая прежде Путивльская, а по открытіи намѣстничества прозванная Глушковская, принадлежащая коллежскому ассессору Матвѣеву о 100 суконныхъ и о 16 каразейныхъ становъ, да заводныхъ артелей, которые прядутъ основу и утки — 34. На оныхъ выдѣлываютъ сукна и каразею. И при ней заводъ силезскихъ овецъ.//

XII. ЛЕБЕДИНЪ построенъ послѣ 1653 39
года. Расположенъ по обѣ стороны рѣчки Ольшаны. Въ немъ: церквей деревянныхъ — 13, судебныя мѣста, да начаты вновь казенныя каменныя строенія, обывательскихъ домовъ — 1200, жителей обоего пола — 8704 души, бываетъ ежегодно три ярманки и въ недѣлю два торга. Гербъ города Лебедина — лебедь въ золотомъ полѣ.

Чрезъ Лебединской округъ протекаетъ рѣка Псіолъ, въ которую съ правой стороны впадаютъ рѣчки Ворожба и Олешня, а съ лѣвой — Историпъ, Ольшана и Бобрикъ. Сверхъ сихъ вершинами выходятъ изъ Лебединскаго округа рѣчки: Сула — въ Недригайловской уѣздъ, Грунь и Лозоватая — въ Черниговское намѣстничество. Пахотной земли въ семъ уѣздѣ состоитъ — 73 284, сѣнокосу — 21 333, лѣсу — 34 583, подъ поселеніемъ — 7525 десятинъ. Уѣздныхъ селеній — 91, жителей: мужска пола — 17 629, женска — 17 991, а всего въ городѣ и округѣ обоего пола — 44 324 души. Упражненіе жителей — скотоводство, земледѣліе и винокуреніе.

XIII. НЕДРИГАЙЛОВЪ построенъ тожъ послѣ 1653 года. Расположенъ на лѣвомъ берегу рѣки Сулы и по обѣимъ сторонамъ рѣчекъ Тванки и Дригайлихи. Въ немъ двѣ деревянныя церкви, присудственныя мѣста, домовъ обывательскихъ — 494, жителей обоего пола — 3776 душъ. Гербъ города Недригайлова: восемь черныхъ сливъ въ золотомъ полѣ.

Чрезъ Недригайловской округъ протекаетъ рѣка Сула, выходящая изъ Лебединскаго округа. Она протекаетъ Черниговское и Кіевское намѣстничества, впадаетъ въ рѣку Днѣпръ. Въ Сулу вливаются въ Недригайловскомъ уѣздѣ съ правой стороны рѣчки Тернъ и Бижъ однимъ устьемъ, а съ лѣвой — Сулка, Ольшана, Дригайлиха и Тванка. Вершинами выходятъ изъ сего уѣзда рѣчка Конотопъ въ Новгородское Сѣверское и Хоролъ — въ Черниговское намѣстничества.

Въ Недригайловскомъ уѣздѣ состоитъ пашенной земли — 130 245, сѣнокосу — 20 020, лѣсу — 3250, подъ поселеніемъ — 7525 десятинъ. Уѣздныхъ селеній — 63, жителей:

мужеска пола — 25 479, женска — 25 039, а всего въ городѣ и уѣзде обоего пола — 54 294 души. Упражненіе жителей состоитъ въ хлѣбопашествѣ и скотоводствѣ, а кромѣ сего, разведена въ семъ уѣздѣ въ довольномъ количествѣ плантація табаку.

XIV. ХОТМЫШСКЪ построенъ при царѣ Михаиле Ѳедоровичѣ, около 1630 году. Расположенъ на крутомъ косогорѣ по правую сторону рѣки Ворскла. Въ городѣ церквей деревянныхъ — 3, уѣздныя судебныя мѣста, обывательскихъ домовъ — 260, жителей обоего пола — 1682 души. Въ Хотмышскѣ собирается въ годъ три малыя ярманки, а текущей торговли нѣтъ никакой, вся она состоитъ въ помѣщичьихъ слободахъ сего округа. Гербъ хотмышской — плугъ въ черномъ полѣ.

Чрезъ сей округъ протекаетъ рѣка Ворскло, въ которую впадаютъ съ правой стороны рѣчка Тростянецъ, а съ лѣвой — Гостеница, Борисовка и Козачья. Рѣчка Ворсклица имѣетъ вершину въ семъ же уѣздѣ и, протекая чрезъ оной, выходитъ въ Богодуховскій уѣздъ. Въ уѣздѣ состоитъ пашенной земли — 169 219, сѣнокосу — 6715, лѣсу — 13 983, подъ поселеніемъ — 7470 десятинъ; Уѣздныхъ селеній — 92, въ нихъ жителей: мужеска пола — 28 757, женска — 27 667, а всего въ городѣ и округѣ обоего пола — 58 106 душъ. Упражненіе жителей — хлѣбопашество и пчеловодство.

XV. ИЗЮМЪ построенъ въ царствованіе Ѳеодора Алексѣевича 1681 года. Положеніе имѣетъ при рѣкѣ Сѣверномъ Донцѣ. Состоятъ здѣсь присутственныя мѣста, кромѣ нижней расправы, учрежденной въ мѣстечкѣ Балаклеѣ, и соборная каменная церковъ, построенная повеленіемъ государя императора Петра Перваго, приходскихъ церквей деревянныхъ — 3, торговыхъ лавокъ — 24 да вновь строятся каменныя присутственныя мѣста и городскія вороты съ караульнями. Обывательскихъ домовъ — 718, жителей разного званія обоего пола — 4282 души. Гербъ Изюма: въ золотомъ полѣ три виноградныя лозы съ плодами.

Чрезъ Изюмской округъ протекаетъ Сѣверной Донецъ, въ которую впадаетъ съ правой стороны рѣчка Каменка, а съ лѣвой — рѣчка Балаклея, Изюмецъ и рѣка Осколъ. Сія послѣдняя выходитъ Курскаго намѣстни-
40 чества въ Тимскомъ уѣздѣ // и протекаетъ чрезъ разныя уѣзды онаго и Воронежскаго намѣстничества. Въ уѣздѣ состоитъ пашенной земли — 204 679, сѣнокосу — 74 500, лѣсу — 37 500, подъ поселеніемъ, огородами, гуменниками и конопляниками — 3421 десятина. Уѣздныхъ селеній — 79, въ нихъ жителей: мужеска пола — 19 742, женска — 19 964, всего въ городѣ и уѣздѣ обоего пола — 43 988 душъ. Упражненіе жителей — скотоводство съ пропорціею хлѣбопашества, лошадиныя, рогатого скота, а наипаче овечьи заводы. Изюмской уѣздъ предъ всѣми первенствуетъ здѣсь заведенными заводами силезскихъ овецъ.

Помянутые округи составлены изъ четырехъ бывшей Слободской губерніи провінцій: Харьковской, Сумской, Ахтырской и Изюмской, да изъ частей уѣздовъ бывшей Бѣлагородской губерніи — Бѣлагородскаго, Короченскаго, Салтовскаго, Чугуевскаго, Хотмышскаго, Вольновскаго, Суджанского и Путивльскаго.

Мѣстоположеніе въ цѣломъ намѣстничества вообще есть ровное, а отчасти гористо, но тѣ горы составляютъ только берега при рѣкахъ и оврагахъ, а таковыхъ горъ, коибы отъ обыкновенныхъ вышиною или образомъ сложенія отличались, здѣсь не находится. Грунтъ земли состоитъ большею частію изъ сухаго чернозему, мѣстами съ иломъ, а при рѣкахъ, по лѣвымъ берегамъ нѣсколько пѣщанъ, мѣловатъ и болотистъ.

Къ знатнѣйшимъ горнымъ хребтамъ причислить можно здѣсь средину хребта, которой не имѣетъ возвышенной крутизны, ни лѣсовъ, но больше нагорную плоскость съ раздольями, многими источниками и богатыми полями. Сей хребетъ начало имѣетъ въ Курскомъ намѣстничествѣ и простирается отъ сѣвера къ югу чрезъ Харковское и Екатеринославское, раздѣляется въ разныя гряды или отвершки при исходищахъ рѣкъ, впадающихъ непосредственно въ Азовское море. Лежитъ по сему хребту старинная большая дорога, ведущая изъ Херсониса Таврическаго чрезъ Тулу къ Москвѣ, и называется съ древнѣйшихъ временъ по нынѣ Муравской шляхъ.

Лѣсъ по сему намѣстничеству разсеялся тремя полосами:

I. Лѣсъ съ правой стороны рѣки Донца, отъ границы Курскаго намѣстничества до границы Екатеринославского, лежитъ одною грядою чрезъ Волчанской, Чугуевской и Изюмской округи. Отъ сей гряды вверхъ съ правой стороны впадающихъ въ Донецъ рѣчекъ берега и хребты, покрытые лѣсомъ, состоятъ въ Чугуевскомъ, Валковскомъ, Харковскомъ, Волчанскомъ и частью въ Золоческомъ уѣздахъ; съ лѣвой же стороны впадающихъ въ Донецъ рѣчекъ берега, поросшіе также лѣсомъ, состоятъ въ Волчанскомъ уѣздѣ.

II. Лѣсъ съ правой стороны рѣки Ворскла простирается полосою чрезъ Хотмышской, Богодуховской и Краснокутской уѣзды. Отъ сей полосы въ право по берегамъ рѣчки Ворсклицы лежитъ лѣсная гряда въ Хотмышскомъ

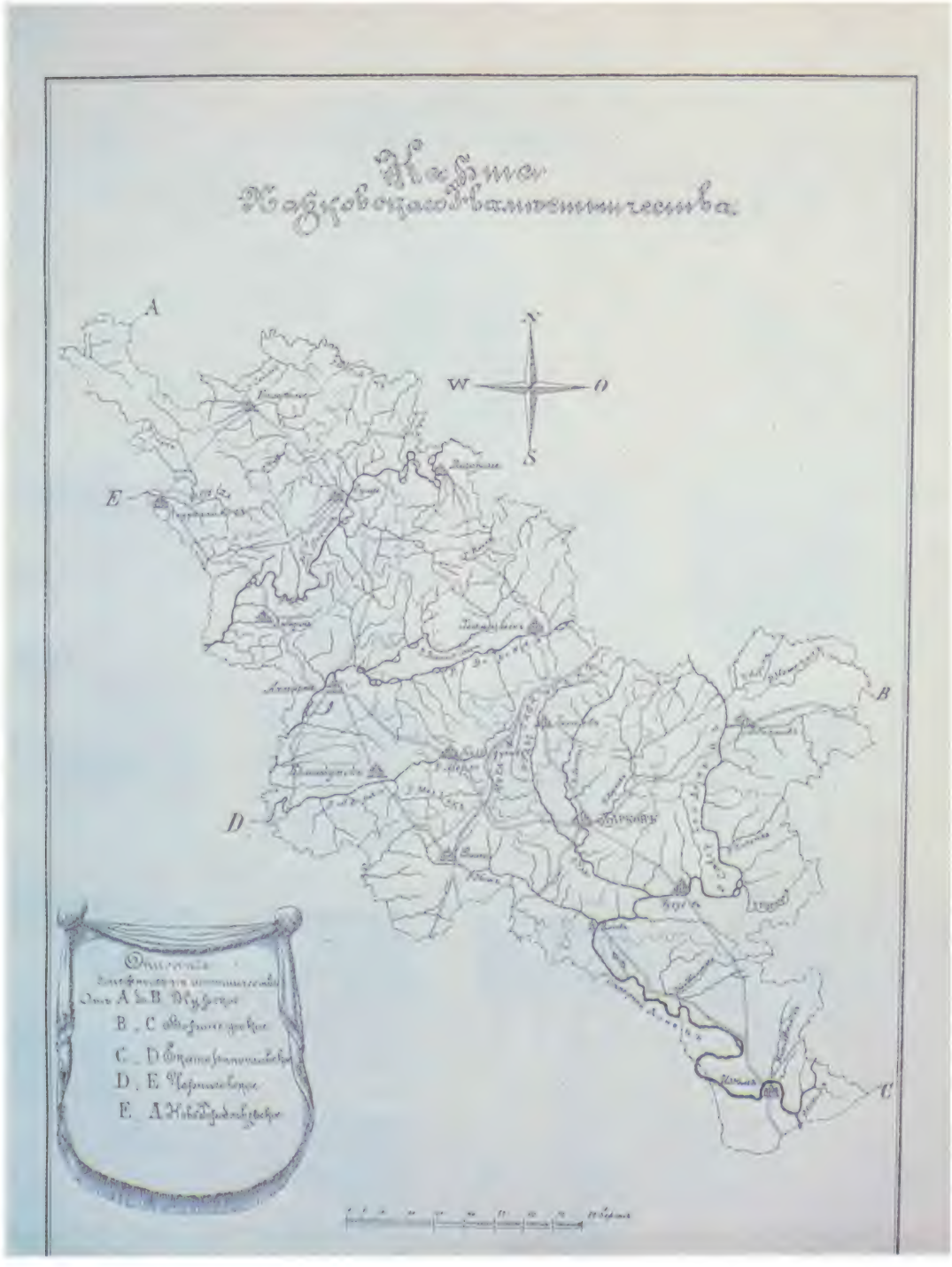

Карта Харківського намісництва (опублікована)

Топографічний опис
Харківського намісництва 1787 р.

План м Харкова (рукописний)

План м. Харкова
(опублікований)

План м. Чугуєва
(рукописний)

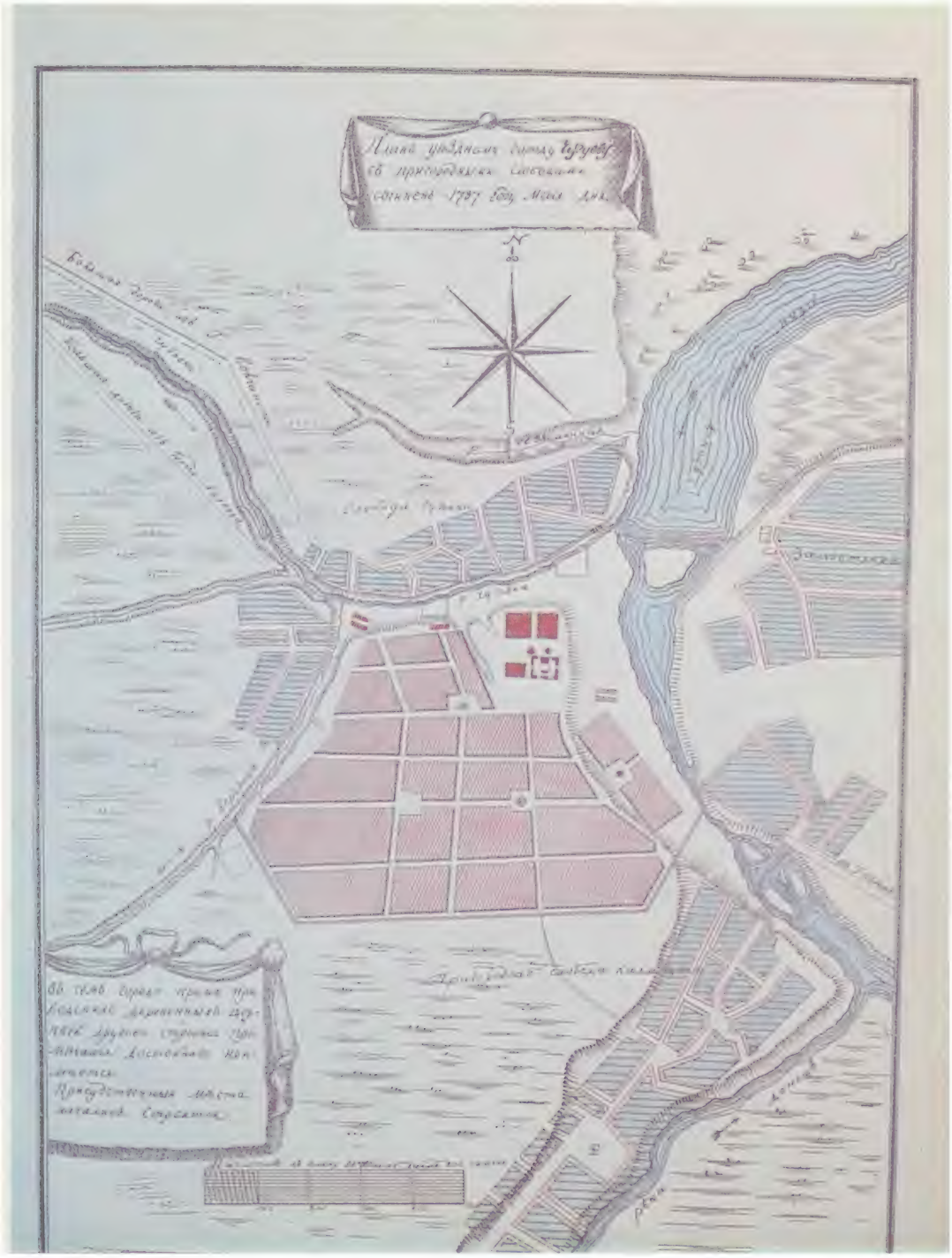

План м. Чугуєва
(опублікований)

План м. Вовчанська
(рукописний)

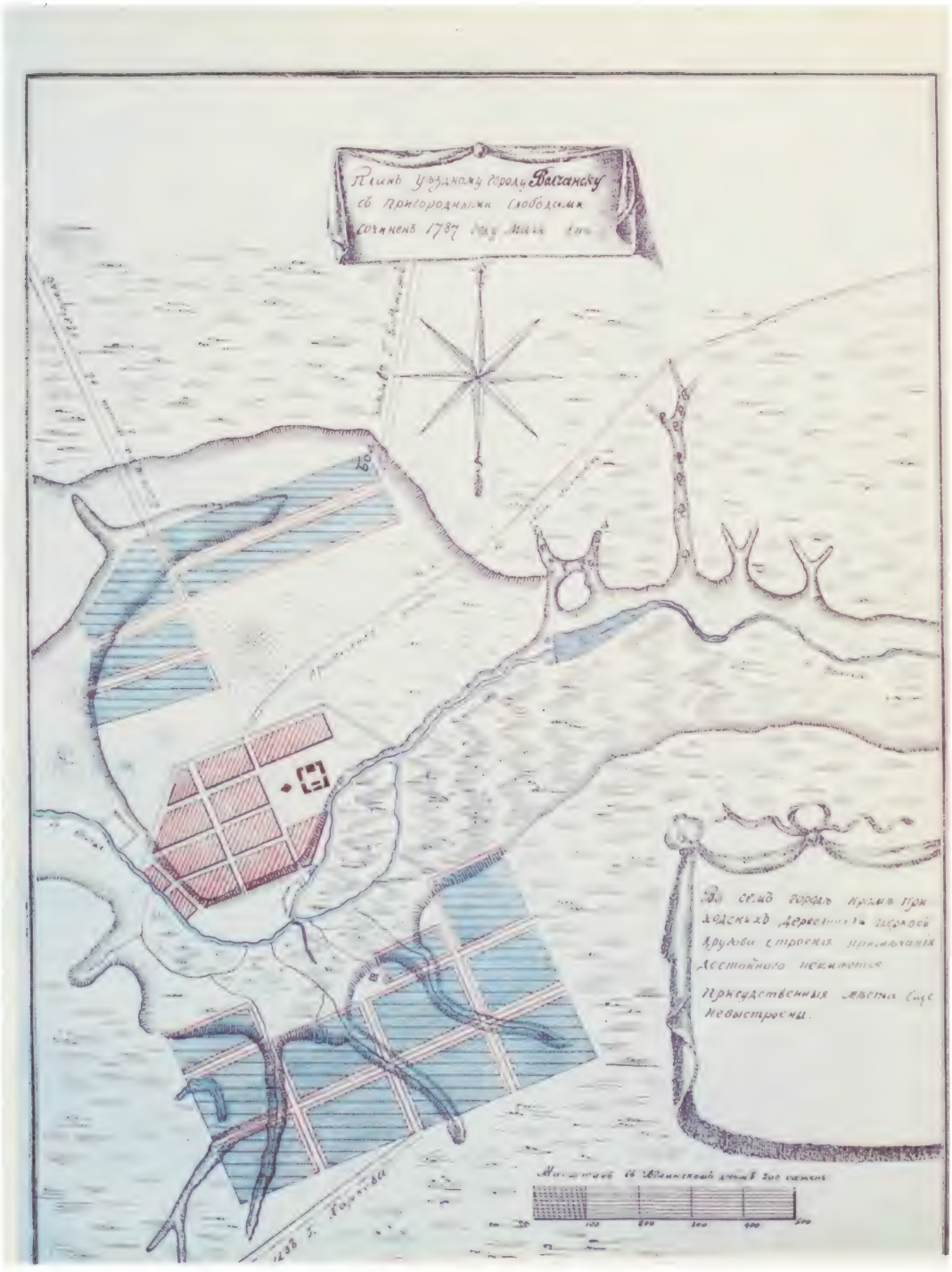

План м. Вовчанська
(опублікований)

План м. Золочева
(рукописний)

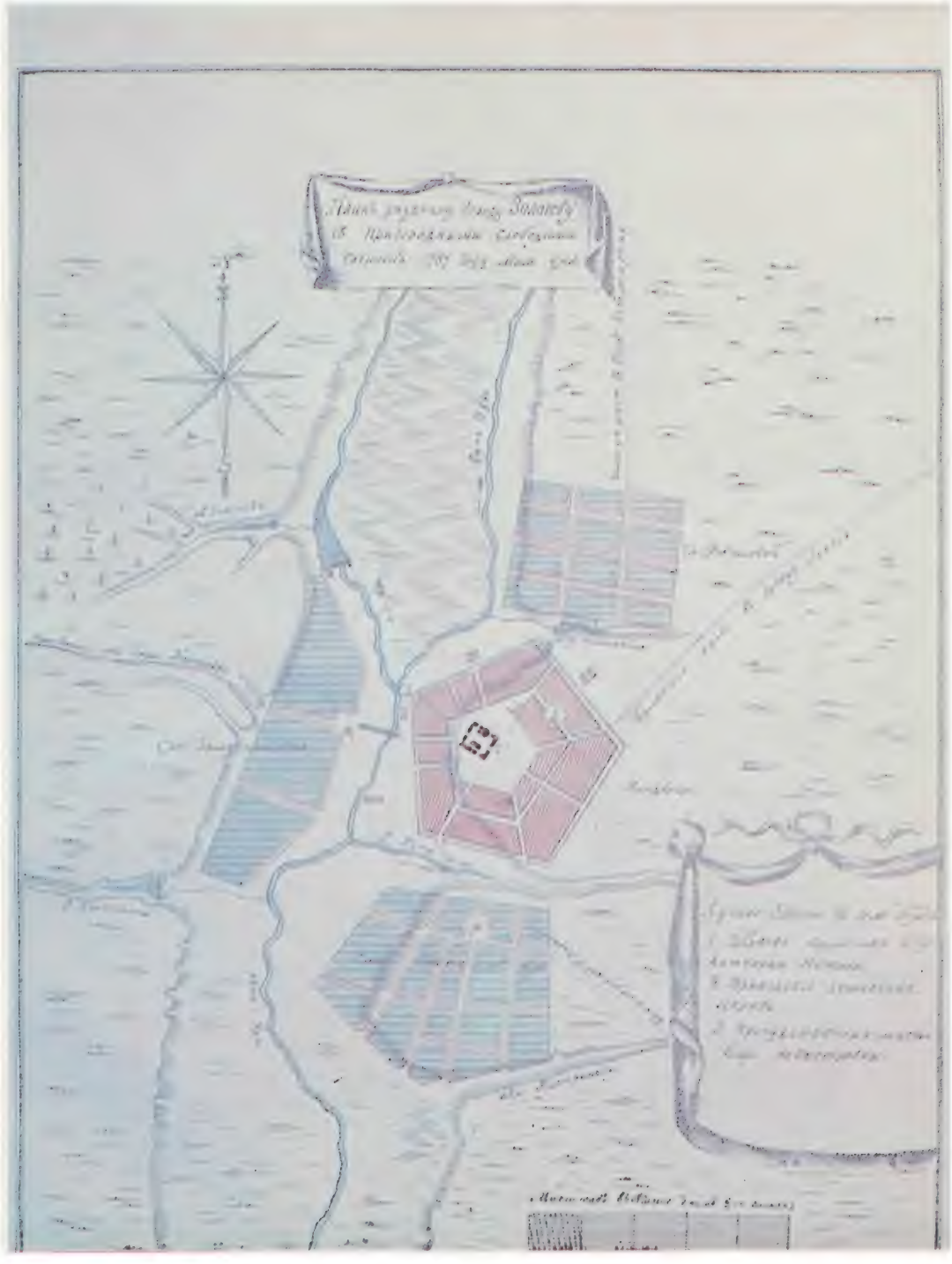

План м. Золочева
(опублікований)

План м. Валки
(рукописний)

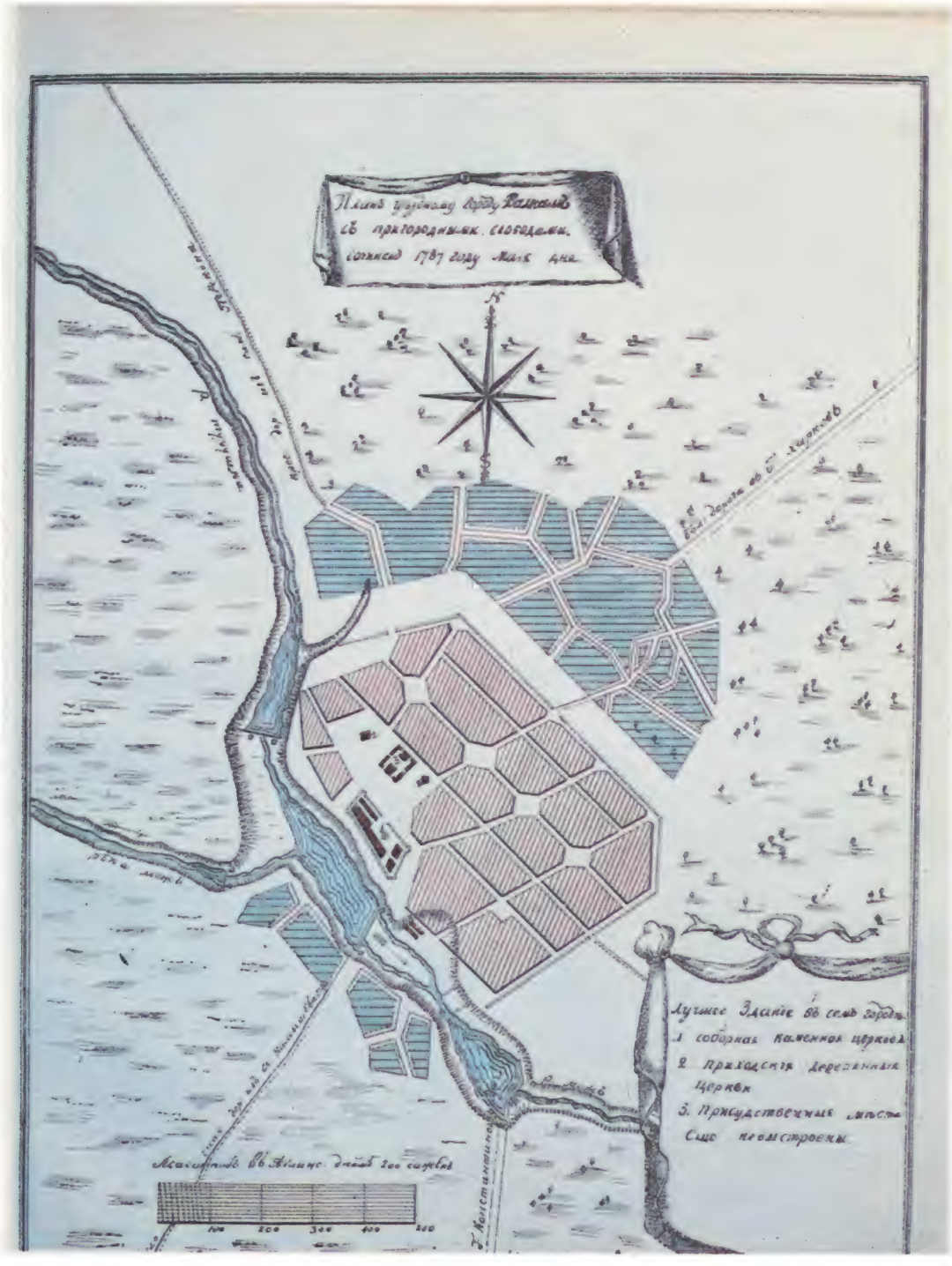

План м. Валки
(опублікований)

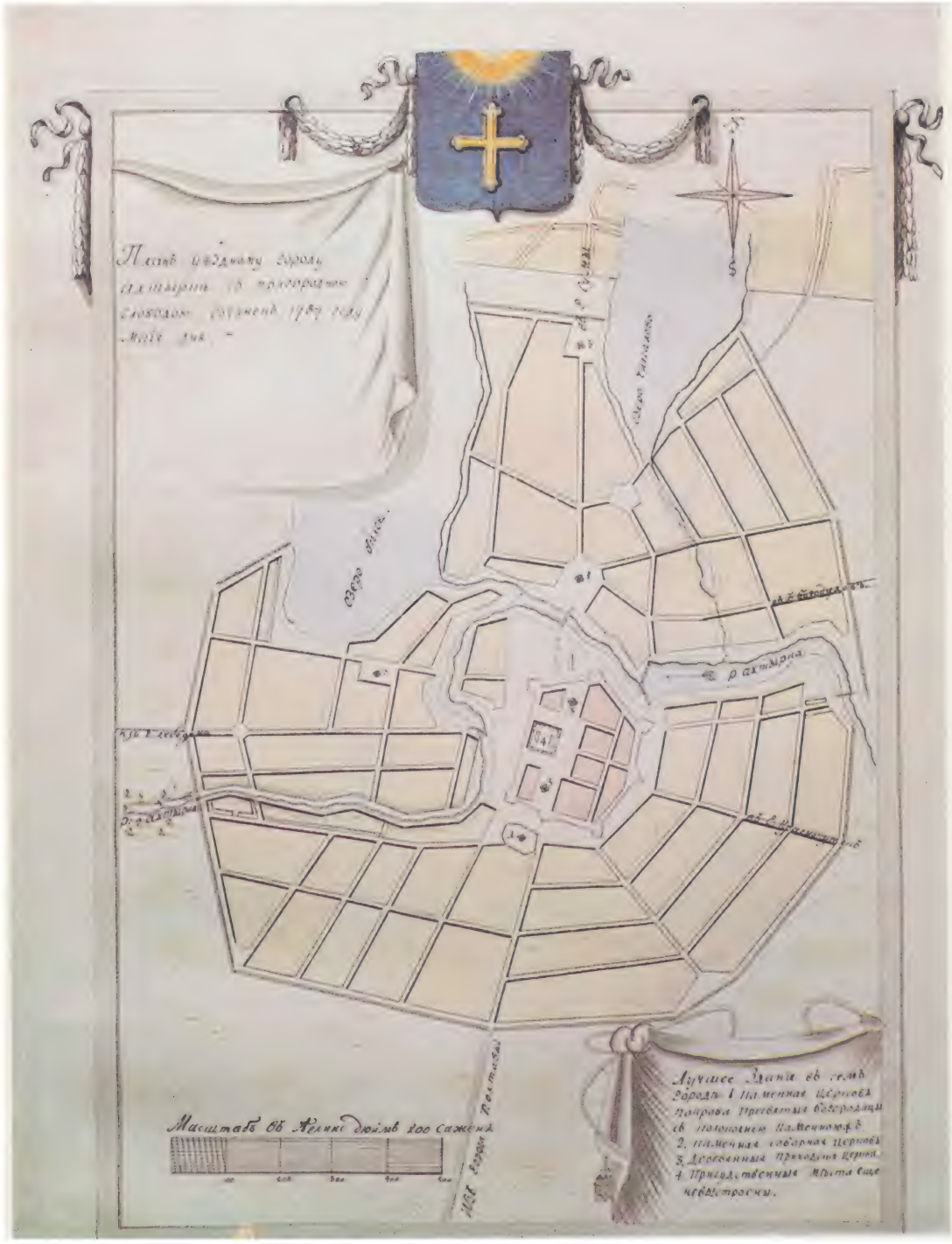

План м. Охтирки (рукописний)

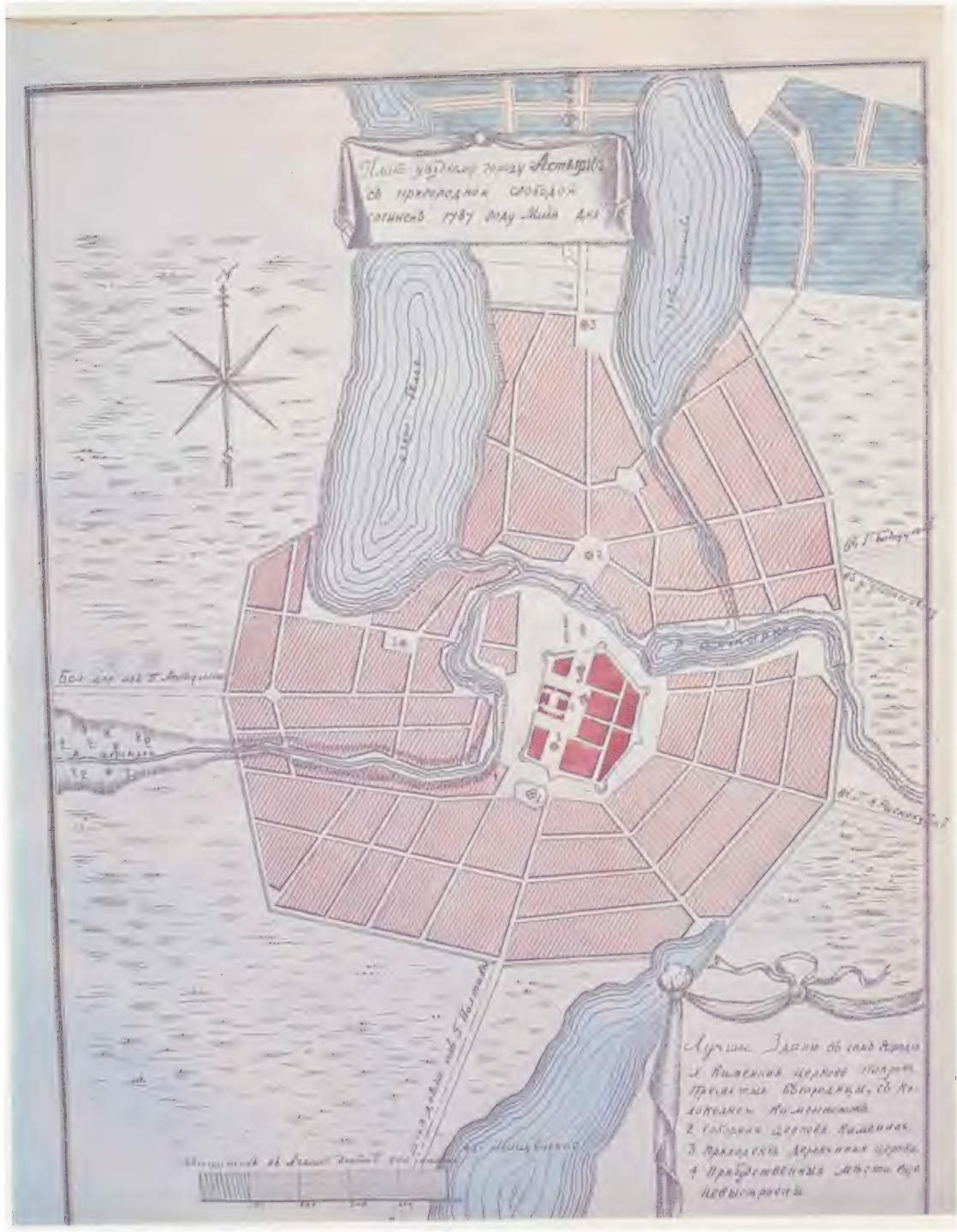

План м. Охтирки
(опублікований)

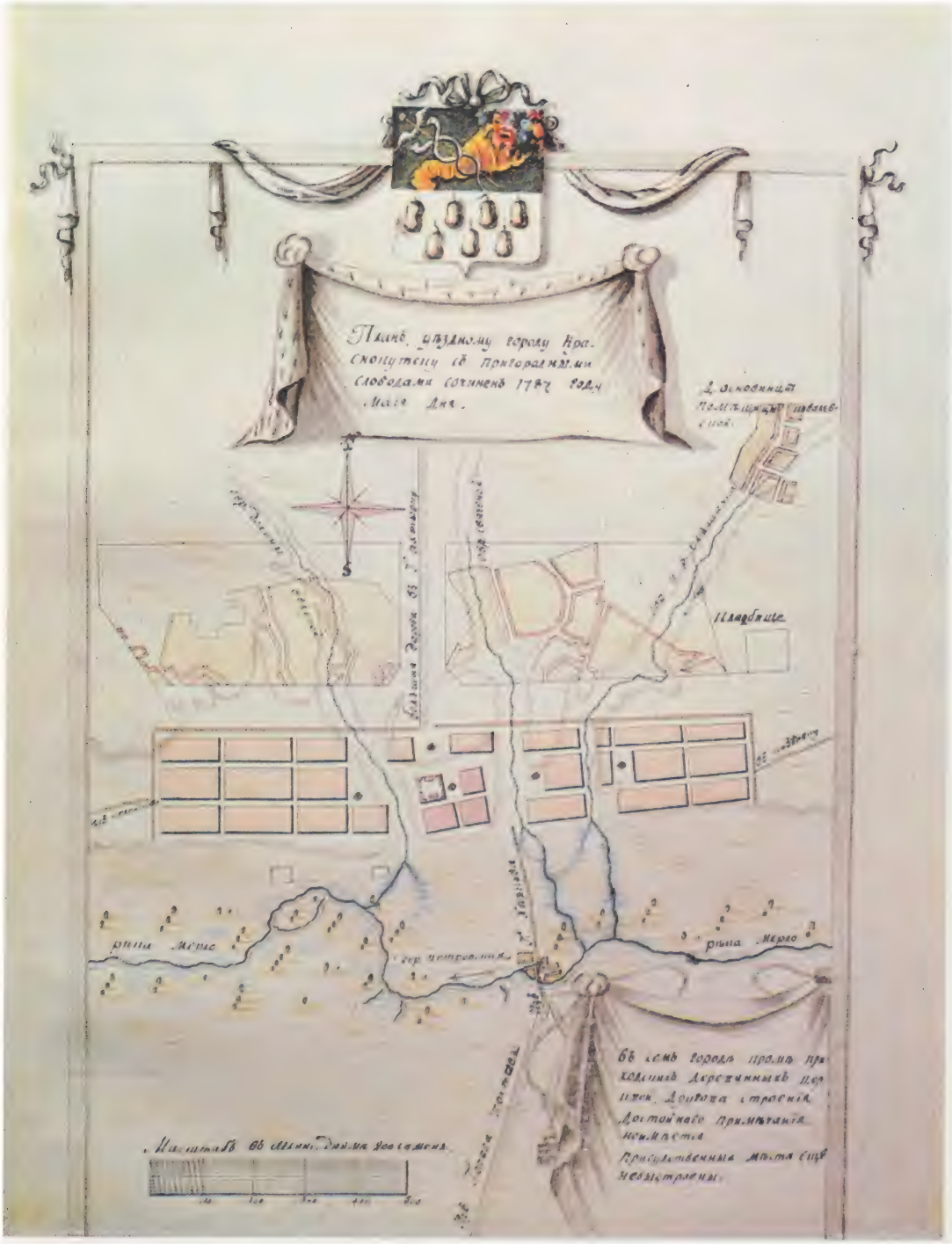

План
м. Краснокутська
(рукописний)

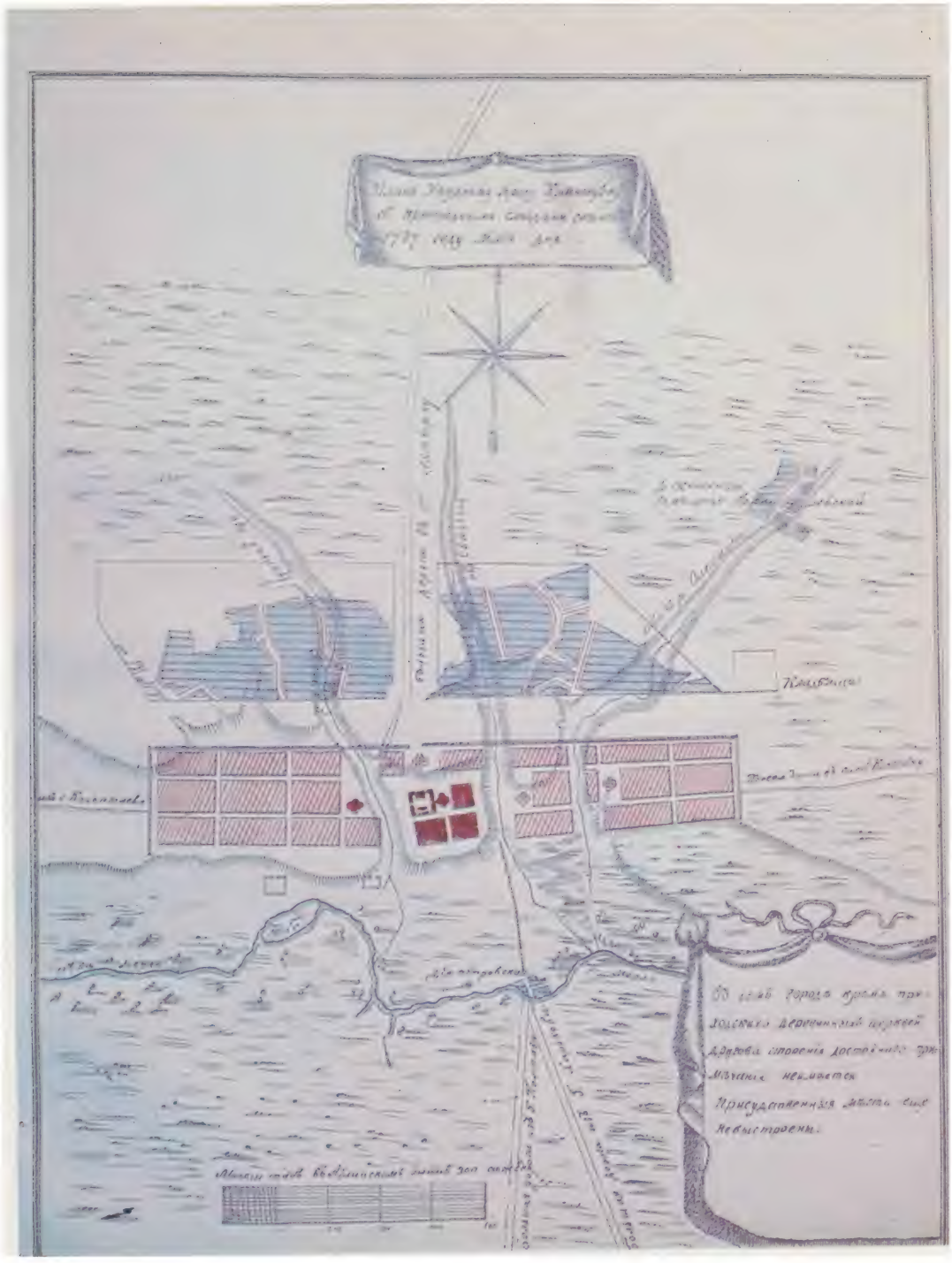

План
м. Краснокутська
(опублікований)

Топографічний опис
Харківського намісництва 1787 р.

План м. Богодухова
(рукописний)

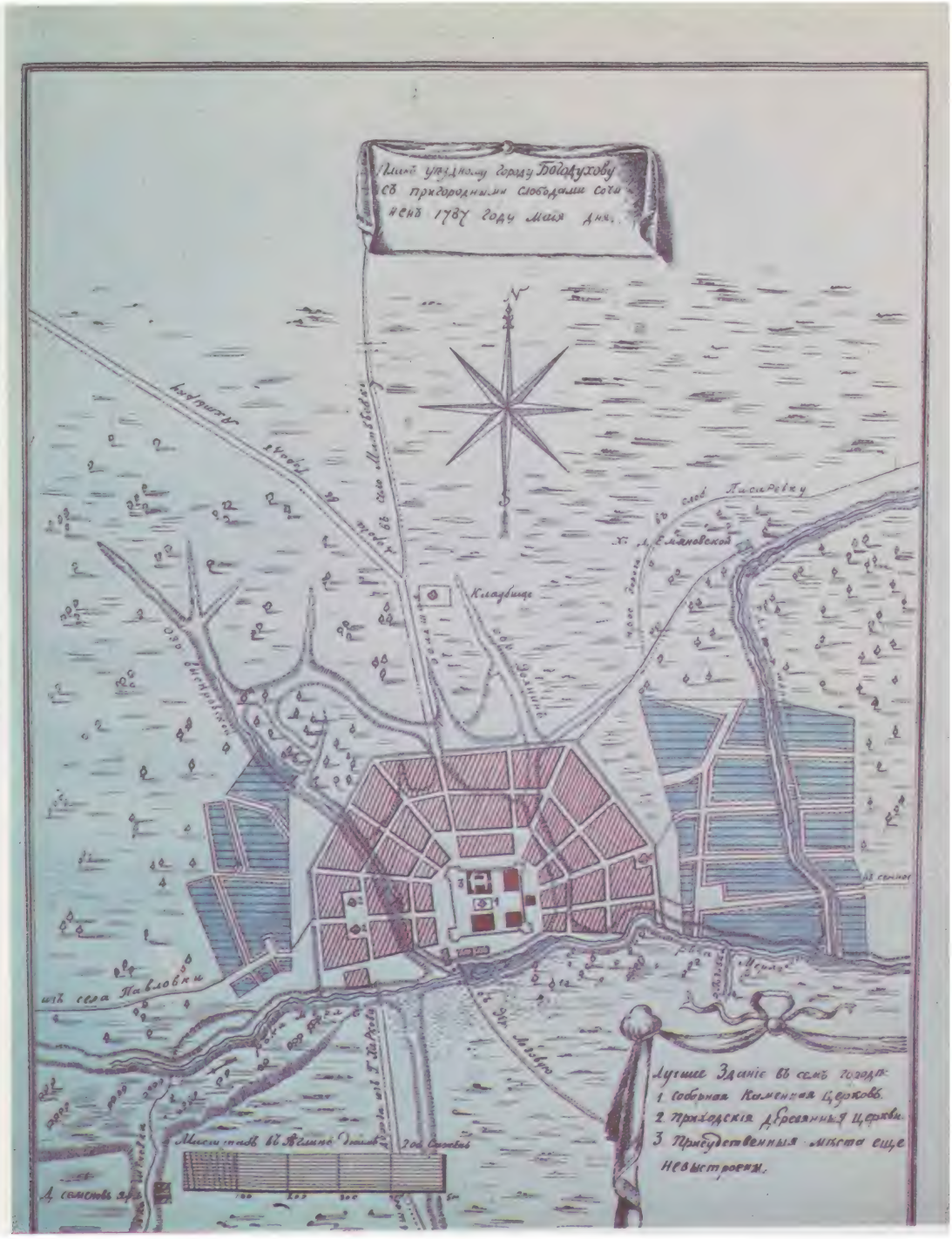

План м Богодухова
(опублікований)

План м. Суми
(рукописний)

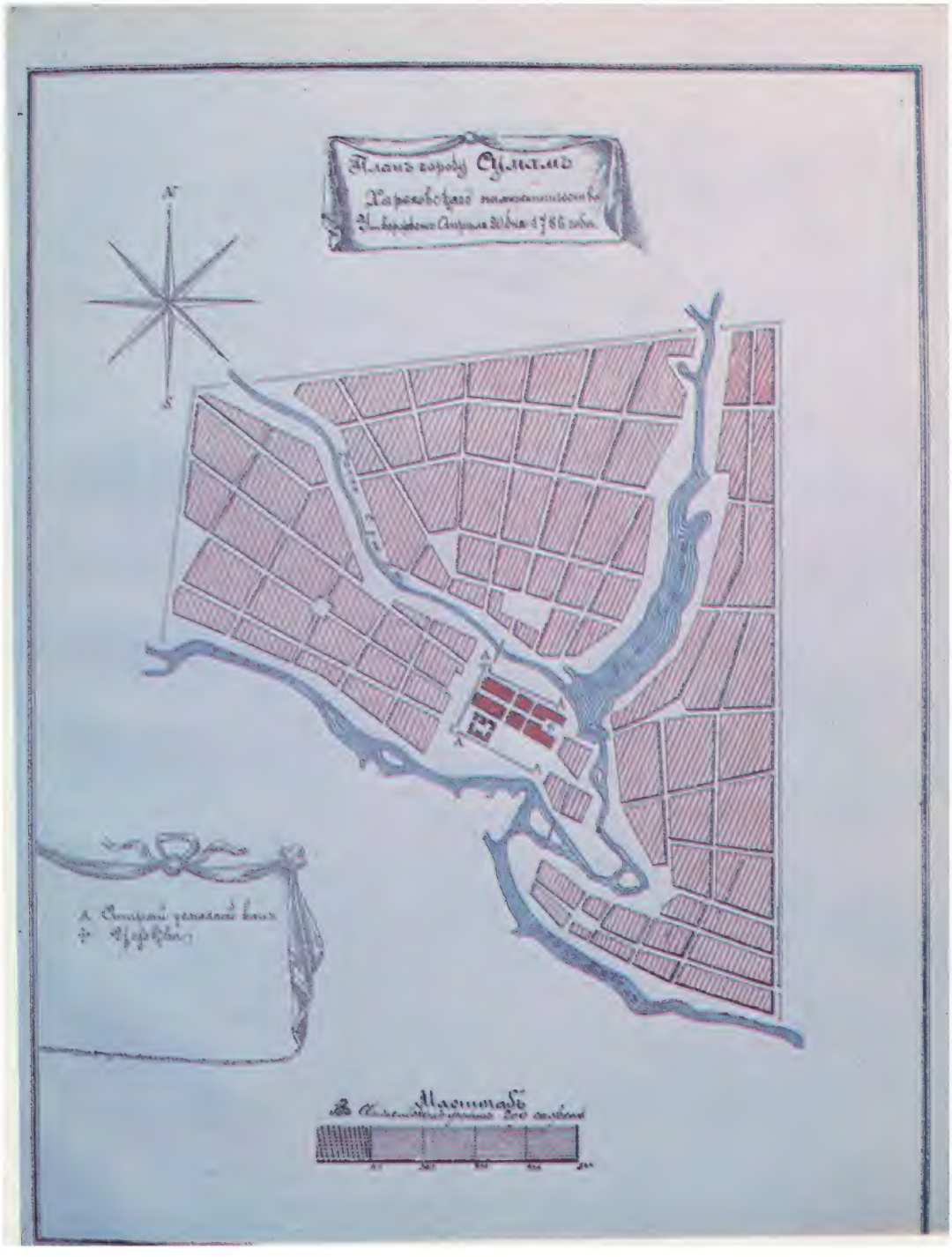

План м. Суми
(опублікований)

План м. Миропілля (рукописний)

План м. Миропілля
(опублікований)

План м. Білопілля
(рукописний)

План м. Білопілля
(опублікований)

План м. Лебедина
(рукописний)

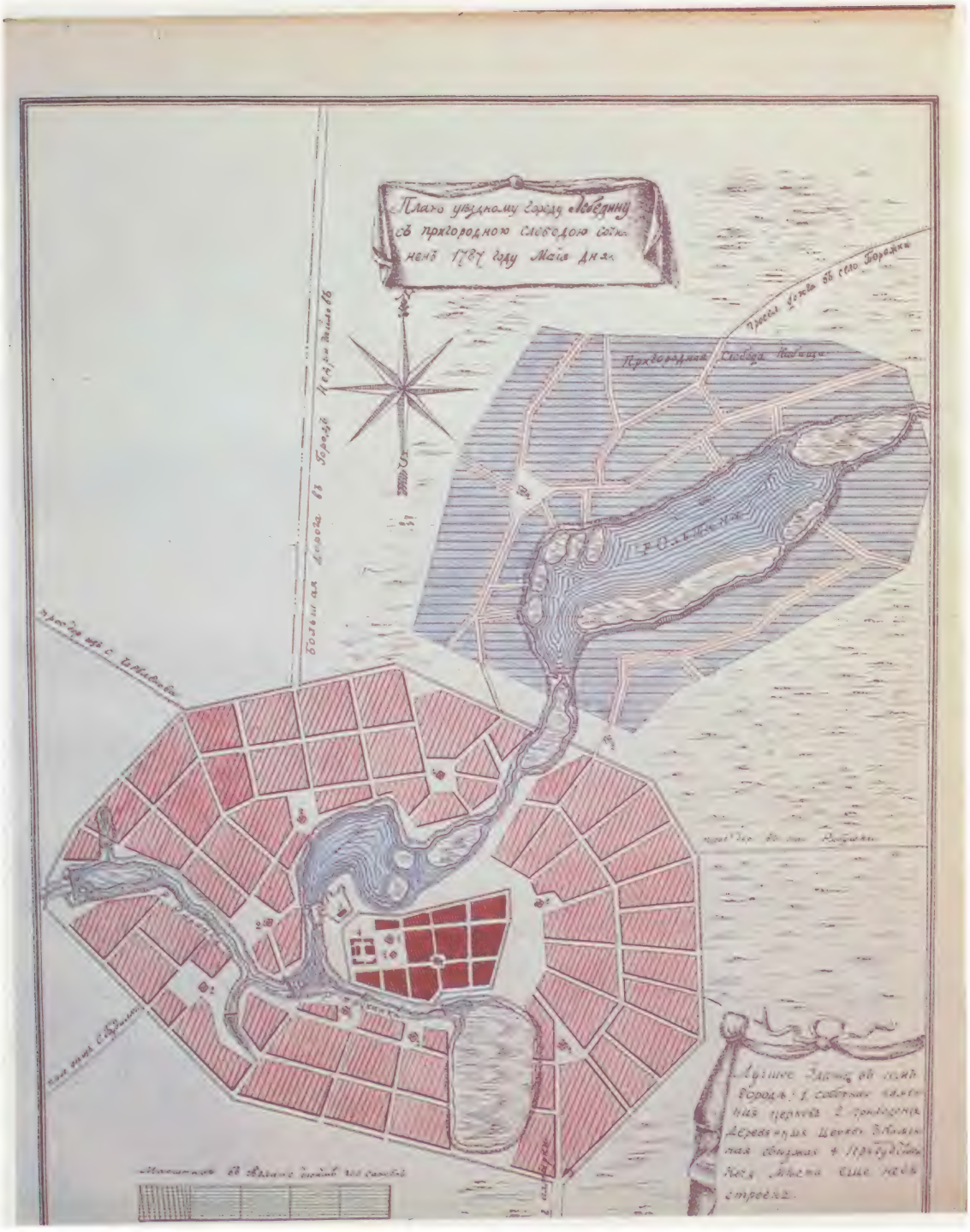

План м. Лебедина
(опублікований)

План
м. Недригайлова
(рукописний)

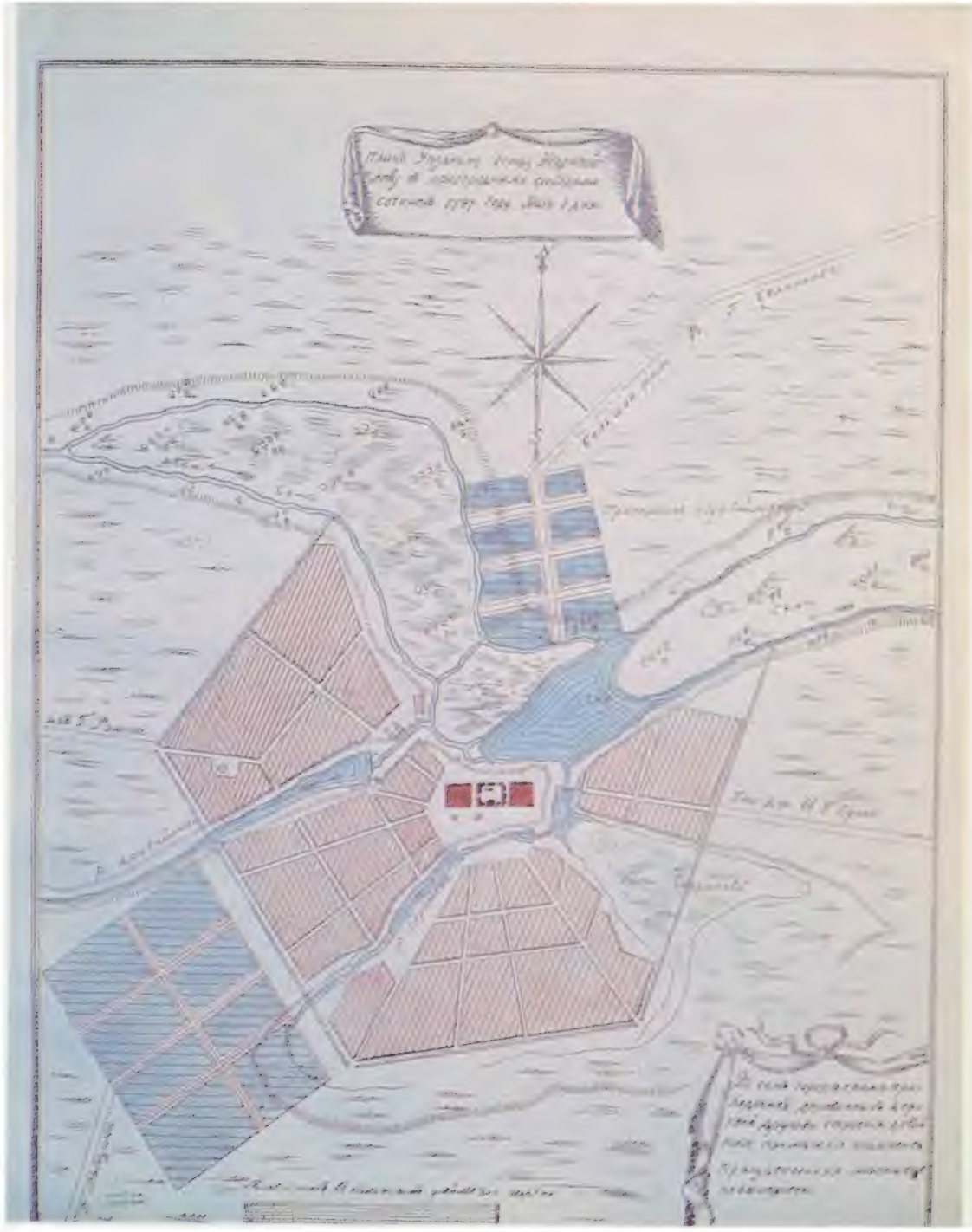

План
м. Недригайлова
(опублікований)

План м. Хотмизька (рукописний)

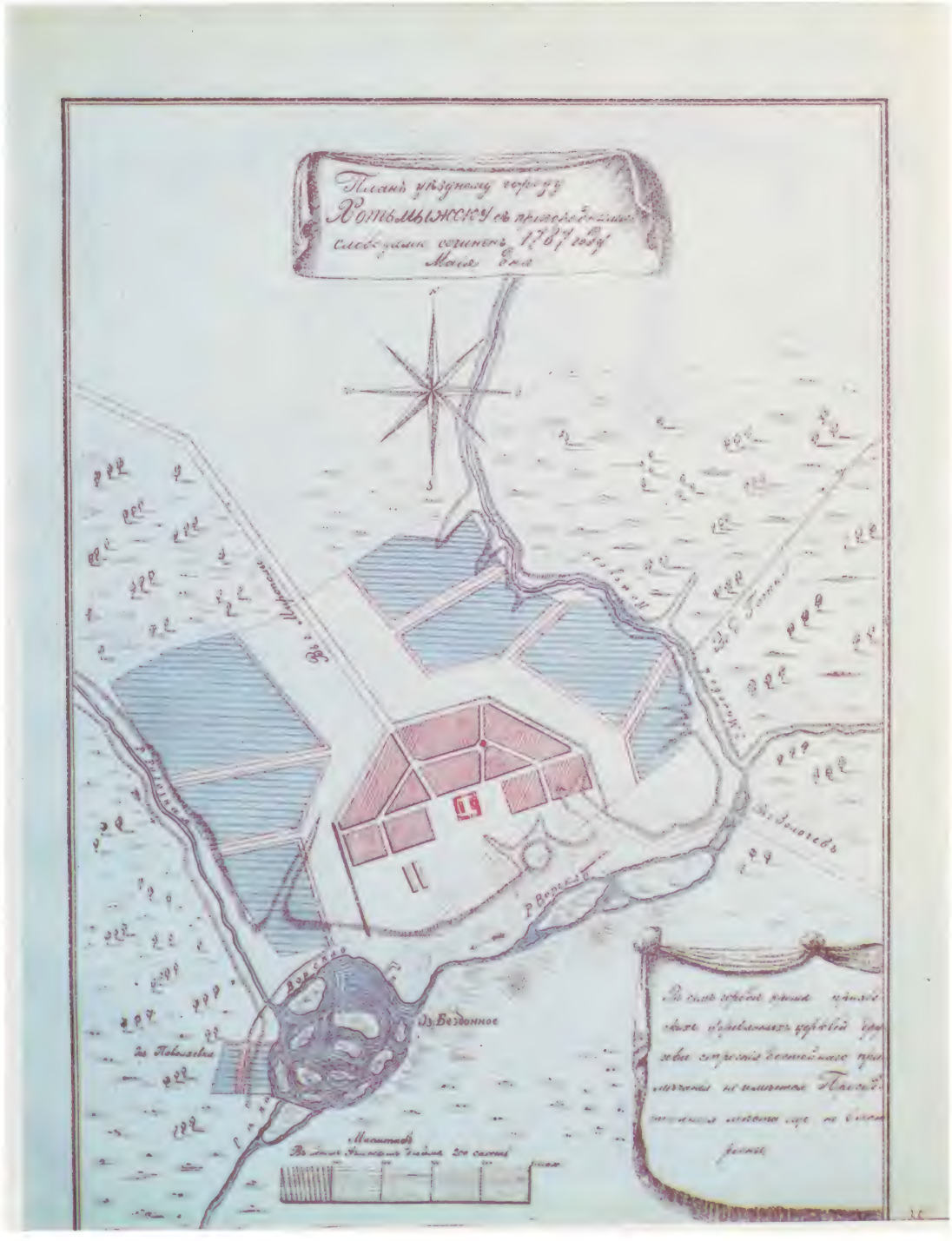

План м. Хотмизька
(опублікований)

План м. Ізюма
(рукописний)

План м. Ізюма
(опублікований)

Герби міст Харківського намісництва

и Богодуховскомъ, а съ лѣвой,— по рѣчкѣ Мерлу — въ Богодуховскомъ и Краснокутскомъ уѣздахъ.

III. Лѣсъ по правому берегу и по лугамъ рѣки Псла простирается чрезъ Миропольской, Сумской и Лебединской округи. Въ Недригайловскомъ и Бѣлопольскомъ округахъ лѣсныя дачи состоятъ изъ буераковъ и рощей, а частію и по берегамъ рѣчекъ въ маломъ количествѣ. Не всѣ уѣзды, такъ какъ и не всѣ селенія, ровнымъ количествомъ лѣсныхъ дачъ удовольствованы, однако въ общемъ разумѣніи все намѣстничество имѣютъ обоюдное равновѣсіе въ качествахъ выгодной земли.

Земледѣліе сего намѣстничества можно раздѣлить въ два рода возделанія земли: къ первому относится хлѣбопашество, ко второму — разведеніе садовъ и огородовъ. Хлѣбопашество сразмѣрно здѣсь количеству земли и жителей, касательно до прокормленія ихъ домовъ. Но понежѣ сверхъ сего внутренняго употребленія, потребно здѣсь всегда немалое количество хлѣба для продовольствія войскъ, тожъ и для винокуренныхъ заводовъ, то по сей причинѣ довольно выходитъ сюда хлѣба изъ Курскаго намѣстничества, только неежегодно, а бываетъ иногда и отсюда отпускъ хлѣба въ Курское и Орловское намѣстничества.//

41 Хлѣбопашество и скотоводство обитаютъ здѣсь въ пространствѣ степей и полей, а земли, лѣсами поросшія, въ третью или половинную долю противъ открытаго поля и сѣнокосовъ большимъ числомъ жителей обселены. Въсихъ селеніяхъ обитаютъ ремесленные, содержатели винокуренныхъ заводовъ и земледѣльцы, упражняющіеся въ разведеніи садовъ и овощныхъ огородовъ.

Естественныя сея страны произведенія, то есть помянутое обоего рода землѣдѣліе и скотоводство, открываютъ первые и обыкновенные пути народного процветанія и раждаютъ главную отрасль внутреннія и исходящія торговли.

Климатъ сея страны есть умѣренный. Положеніе между 49 и 52 градусомъ сѣверной широты. Осенью и зимою часто случаются оттепели. Части года чрезъ нѣсколько лѣтъ бываютъ сами себѣ въ качествахъ не равны или противны. Иногда чрезъ весь генварь и февраль продолжается дождливая погода, а того же году въ апрѣлѣ и маіѣ последуютъ холодные вѣтры съ морозами, а иногда и съ снѣгами.

Селенія вообще здоровы, кромѣ такихъ, которыя на низменныхъ мѣстахъ при болотахъ поселены, а при томъ не имѣютъ свежей и здоровой воды. //

Матеріали до історії складання описів ХАРКІВСЬКОГО намісництва

І ЛИСТИ П. О. СОЙМОНОВА В. О. ЧЕРТКОВУ

Получено 24 февраля 1784 года.

1 Милостивый Государъ мой Василій Алексѣевичъ!

Благоугодно ея императорскому вѣличеству имѣть реестръ озерамъ, рѣкамъ и впадающимъ въ оныя рѣчкамъ, ручьямъ, равномерно и горам, вверенныхъ вашему превосходительству губерніяхъ находящихся, о чемъ и сообщить вашему превосходительству высочайше повелеть мне соизволила.

Съ истиннымъ почтеніемъ и совершенною преданностію есмь.

Подлинное подписалъ: Петръ Соймоновъ.

Января 31 дня 1785 года
С. П. бургъ

ЦДІА УРСР.— Ф. 1959, оп. 1, спр. 52.— Арк. 10.
Копія

Получено марта 12 д. 1784 года.

Милостивый Государъ мой Василій Алексѣевичъ!

Ея императорское вѣличѣство высочайше указать мнѣ соизволила сочинить для собственнаго ея употребленія топографическое описаніе каждаго намѣстничества порознь, всемилостивѣйше позволяя мнѣ, если о которыхъ достаточнаго сведѣнія имѣть не буду, изтребовать оное отъ господъ генералъ губернаторовъ, или правящихъ должность оныхъ, а въ небытность ихъ — отъ господъ губернаторовъ; въ следствіе чего и сочинены мною нѣкоторые вопросы, кои при семъ препровождаю. Но какъ собраніе таковыхъ извѣстій по многочисленности предмѣтовъ въ оныхъ заключающихся требуетъ довольно времени, того ради всепокорнейше просить осмѣлюсь о скорѣйшемъ доставленіи на первый случай хотя техъ, кои безъ дальнѣйшихъ справокъ ваше превосходительство имѣть можете; ибо въ полученіи оныхъ крайняя надобность теперь настоитъ, оставля увѣдомленіе о прочихъ на предбудущее время. Пребываю съ истиннымъ почтеніемъ вашего превосходительства милостиваго государя моего покорнѣйшимъ и послушнѣйшимъ слугою

Подлинное подписалъ: Петръ Соймоновъ

Февраля 26 дня 1784 года.

ЦДІА УРСР.— Ф. 1959, оп. 1, спр. 52.— Арк. 2.
Копія//

II ПЛАН
ТОПОГРАФІЧНОГО ОПИСУ

ПЛАН
ТОПОГРАФИЧЕСКОМУ ОПИСАНІЮ

2 НАМѢСТНИЧЕСТВА ВО ОБЩЕ

1. Между которыхъ градусовъ широты и долготы имѣетъ свое положеніе; естъ ли сіе не извѣстно, то на сколько верстъ въ длину и ширину простирается и съ которой въ которую сторону?

2. Съ какими намѣстничествами или иностранными государствами смѣжно, и съ которой стороны имянно которому граничитъ?

3. Когда открыто?

4. На сколько раздѣляется округъ или уѣздовъ?

5. Изъ какихъ прежде бывшихъ уѣздовъ оные составлены?

6. Какіе города при семъ случаѣ вновь учреждены, какъ они прежде имѣновались,
3 и есть ли такіе города, кои оставлены // безъ округъ по неспособности ихъ мѣстоположенія изъ провинціальныхъ или воеводскихъ?

7. Какое имѣетъ въ обще мѣстоположеніе гористое или равное, и какой больше грунтъ земли: сухой или влажный, черноземной или пѣсочной, или глинистой?

8. Есть ли такіе горы, кои бы отъ обыкновенныхъ чѣмъ ни есть отличалися, то есть своею высотою, образомъ своего сложенія или содержаніемъ въ себѣ металловъ и минераловъ?

9. Въ коихъ уѣздахъ имѣются лѣса и какихъ родовъ деревья оные составляютъ, на сколько верстъ простираются и близъ какихъ рѣкъ?

10. Какія єсть болота и стѣпи, примѣчанія заслуживающія?

11. Какія знатныя рѣки черезъ намѣстничество протекаютъ съ описаніемъ ихъ ширины и глубины по разнымъ мѣстамъ, качества ихъ водъ, плаванія по нихъ, пороговъ и мелей препятствующих оному, пристаней и перевозовъ; и приурочивъ вершины тѣхъ рѣкъ, то есть означивъ именно откуда онѣ истекаютъ, изъ озера, болота или горы и близъ какого города, села или деревни, такъ же въ какую рѣку впадаютъ и гдѣ имянно, мимо какихъ городовъ или знатныхъ селъ протекаютъ; какая сторона у тѣхъ рѣкъ нагорная и какая луговая, на сколько верстъ теченіе свое простираютъ; какихъ родовъ // рыбы въ себѣ содержатъ; какія рѣки въ нихъ впадаютъ и не премѣняютъ или онѣ по соединеніи своемъ съ другими рѣками названія своего; съ которыхъ именно мѣстъ становятся судоходными и пр.? Все сіе разумѣется о большихъ и посредственныхъ рѣкахъ, кои чрезъ все намѣстничество, или чрезъ немалую часть онаго протекаютъ. Малыхъ же рѣчекъ довольно приурочить только вершины и устья, и на сколько примѣромъ верстъ теченія имѣютъ, такъ же означить ежели есть, въ нихъ рыбы отменныя отъ обыкновенныхъ, и о сихъ послѣднихъ показать въ каждой округѣ порознь.

12. Есть ли достопримѣчательные озера, въ разсужденіи величины ихъ или другихъ какихъ обстоятельствъ, сколь онѣ велики и какія въ нихъ рѣки впадаютъ, или изъ нихъ исходятъ, такъ же и какія рыбы въ нихъ находятся? Не имѣютъ ли онѣ періодическаго прибавленія, избавленія водъ и нѣтъ ли въ нихъ пучинъ?

13. Нѣтъ ли гдѣ минеральныхъ водъ и какія онѣ?

14. Каковъ климатъ, и въ разсужденіи мѣстоположенія, какія бываютъ въ воздухѣ перемѣны?

15. Почтовыя дороги откуда, куда, чрезъ какія мѣста лѣжатъ, и на какомъ содержаніи лошади?

16. Какія роды житъ сѣютъ и каковъ бываетъ вообще урожай; куда хлѣбъ // отвозятъ на продажу за собствѣннымъ продовольствіемъ; за недостатком своего, изъ другихъ намѣстничествъ покупаютъ?

17. Какіе водятся звѣри и птицы, и нѣт ли какихъ особливыхъ родовъ; таковые описать обстоятельнѣе?

18. Какой законъ жители исповедуютъ и какими духовными властьми управляются?

19. Есть ли между оныхъ раскольники и иновѣрцы, какой секты, въ которыхъ городахъ они обитаютъ, и сколько тѣхъ и другихъ порознь душъ обоего пола?

20. Какими судами и властьми свѣтскими намѣстничество управляется?

21. Какіе єсть народы въ намѣстничествѣ, кромѣ россійскихъ, что имѣютъ оные отмѣнаго въ образѣ ихъ житія, нравахъ, обычаяхъ, одеждахъ и нарѣчіи?

22. Сколько имянно душъ мужеска и женска пола разныхъ чиносостояній по послѣдней ревизіи?

23. Сколько селеній вообще и сколько порознь городовъ, слободъ, селъ и деревень, приурочивъ изъ нихъ съ пріобщеніемъ краткаго описанія тѣ только, кои заслуживаютъ примѣчаніе?

24. Сколько во всемъ намѣстничествѣ какой земли и угодей, по крайней мѣрѣ примѣрно; а єстъ ли можно, то показать и коликое число земли положить должно подъ рѣки, озера, болоты, городскія усадьбы и пр., // сверхъ 6
в дачи вступившія, дабы можно все то исчисля сдѣлать площадь намѣстничества?

25. Сколько во всемъ намѣстничествѣ государственныхъ доходовъ, какъ окладныхъ, такъ и неокладныхъ порознь и вообще, и по какимъ законамъ собираются?

ОПИСАНІЕ ГОРОДА

1. Подъ какимъ градусомъ широты и долготы?

2. Въ какомъ разстояніи отъ смѣжныхъ городовъ, *от* намѣстническаго и отъ престольныхъ?

NB. О намѣстничєскихъ городахъ показывать ихъ разстояніе отъ престольныхъ городовъ и другихъ сосѣдственныхъ намѣстничествъ, а о уѣздныхъ — разстояніе токмо отъ намѣстническаго города и близъ его лѣжащихъ городовъ уѣздныхъ.

3. На какой рѣкѣ и на которой сторонѣ по теченію и какая она, нагорная или луговая?

4. Чемъ окружается: горами, лѣсомъ или степью?

5. Мѣстное положеніе и окружность, на сколько въ длину и ширину и какою фигурою?

6. На какія части раздѣляется городъ, почему оные названы, пріурочиваніе ихъ и въ которой части помѣщены домы для правительства и болѣе жила находится?

7. Какой єго гербъ, когда и кѣмъ пожалованъ?

8. Ежели можно справиться о его началѣ, кѣмъ, когда и на какой случай построенъ, и какими людьми съ первоначалія былъ засѣленъ? //

9. Подъ чьимъ владѣніемъ былъ, кѣмъ и 7
какъ въ теченіе времяни управляемъ, и какимъ перемѣнамъ былъ подверженъ?

10. Какія єсть въ немъ достопримѣчательныя зданія, яко: монастыри, церкви, городское управленіе, казенныя домы, для судебныхъ мѣстъ и для житья властей управляющихъ оными; гостинные дворы, магазейны, училища, воспитательныя домы, больницы, богадельни и пр.; такъ же и сколько обывательскихъ домовъ, фабрикъ, лавокъ и проч.?

11. Сколько въ городѣ приходовъ и при тѣхъ священно и церковно служителей?

NB. О каждомъ изъ нихъ показать порознь, каменное ли то строеніе, или деревянное, когда построено и какое изъ нихъ заслуживаетъ особенное примѣчаніе.

12. Какими людьми городъ населенъ, нѣтъ ли мѣжду ими различія въ исповѣданіи вѣры и въ чемъ именно то различіе состоитъ, которое ихъ отдѣляетъ отъ православныя церкви и сколько всѣхъ жителей въ городѣ?

13. Въ чемъ торговля и промыслъ жителей города состоитъ, откуда товары получаютъ, куда свои отвозятъ, на какую по примѣру сумму? Какія имѣютъ художества и ремеслы, и въ которомъ больше занимаются или превосходствуютъ?

14. Бываютъ ли ярмонки, въ которое время года, долго ли продолжаются, чѣмъ на оныхъ торгуютъ и откуда пріѣзжаютъ?

15. Фабрики и заводы кому принадлежатъ, сколь велики, откуда потребные къ тому // 8
матеріалы получаютъ, куда здѣланные вещи отвозятъ, и какъ велико число на нихъ мастеровыхъ людей?

16. Откуда получаютъ нужные для пропитанія и для житія вещи, имѣютъ ли сады и какіе овощи у себя въ городахъ своихъ садятъ и сѣютъ?

ОПИСАНІЕ УѢЗДА

1. Съ какими уѣздами граничитъ, на сколько въ ширину и длину простирается?

2. Мѣстоположеніе его во обще, гористое или ровное?

3. Какой материкъ во обще и плодородіе земли, какой хлѣбъ по большой части сѣютъ и каковъ по примѣру урожай бываетъ?

4. Какими орудіями землю пашутъ, то есть плугомъ или сохою; волами или лошадьми; и какъ и чемъ землю одобряютъ, то есть навозомъ или другимъ чѣмъ; по скольку разъ пашутъ и боронятъ, въ которое время года начинаютъ пахать и сѣять и прочія обстоятельства до сего касающіяся означить?

5. Имѣютъ ли жители довольное количество лѣса какъ для строенія, такъ и на другія надобности, такъ же довольны ли пашенною землею и сѣнокосами или за излишествомъ не лежитъ ли земля въ пустѣ?

6. Озера, ихъ окружность, долгота и широта, рѣки въ нихъ впадающіе и изъ нихъ истекающіе, протоки, соединяющіи ихъ съ
9 другими озерами илъ рѣками, // и какія рыбы въ нихъ находятся?

7. Сколько всехъ рѣкъ и рѣчекъ въ уѣздѣ, какъ каждая изъ нихъ называется, гдѣ ея вершина, въ какую рѣку впадаетъ и на сколько верстъ по примѣру теченіе свое простираетъ?

8. Нѣтъ ли какихъ урочищъ, кои знамениты по какимъ ни есть историческимъ произшествіямъ?

9. Число монастырей и пустыней, кѣмъ они построены, нѣтъ ли чего въ нихъ достойнаго примѣчанія, въ какомъ разстояніи отъ города и сколько въ нихъ монашествующихъ?

10. Сколько во всемъ уѣздѣ приходовъ и при тѣхъ сколько священно и церковно служителей и у нихъ дѣтей?

11. Число селеніевъ, помѣщичьихъ домовъ и владѣльцовъ по уѣзду вообще, показавъ особо число слободъ, селъ и деревенъ съ особымъ и подробнѣйшимъ описаніемъ знатнѣйшихъ изъ нихъ, пригородковъ, слободъ и селъ, кои по величинѣ ихъ, рукоделію, ремесламъ жителей, или по какимъ другимъ обстоятельствамъ примѣчательнѣе прочихъ?

12. Сколько въ уѣздѣ мужеска и женска полу душъ по послѣдней ревизіи, какъ во обще, так и порознь по различнымъ ихъ состояніямъ?

13. Сколько какихъ заводовъ, фабрикъ, и мельницъ пильныхъ и мучныхъ?

14. Сколько [illegible] земли подъ всеми селеніями по межеванью? Ежели жъ межеванія не было, то показать примѣрно.

15. Бываютъ ли въ уѣздѣ ярмонки и торги, въ которое время, въ которыхъ именно селеніяхъ, // долголь продолжаются, сколь ве- 10
лико стеченіе бываетъ народа и какія по большой части товары?

16. Въ чемъ по большой части упражняются жители, какія имѣютъ промыслы, ремесла, куда трудовъ своихъ произращенія и вещи отвозятъ; не отходятъ ли по пашпортамъ для промысловъ и работъ своихъ въ другіе городы, куды именно и для какихъ работъ?

17. Нѣтъ ли въ уѣздѣ отмѣнныхъ какихъ деревьевъ? Не употребляются ли жителями какія травы въ лѣкарства или краски? Не водятся ли какія особливыя звѣри, птицы, пресмыкающіяся гады и несекомыя?

18. Не имьютъ ли жители уѣзда въ общежитіи своемъ странныхъ какихъ обычаевъ? Нѣт ли чего особливаго въ ихъ нравахъ, поверьяхъ, обрядахъ, образѣ житія и обхожденіи? Не относятся ли между ими какія преданіи, относящіяся къ древнимъ произшествіямъ, бытіямъ? Не имѣютъ ли какой отмѣны въ покроѣ своего платья, въ построеніи своихъ домовъ и въ исправленіи своего домоводства?

19. О заводахъ метальныхъ и минеральныхъ: кому принадлежатъ, когда и кѣмъ построены, откуда достаютъ руду и все нужное для заводскаго содержанія? Сколько по сложности выплавливается или вываривается металловъ и минераловъ? Куда и какъ ихъ отвозятъ?

20. Нѣтъ ли гдѣ мрамора или другихъ камней, каменныхъ и земляныхъ угольевъ, торфу и проч.?

ЦДІА УРСР.— Ф. 1959, оп. 1, спр. 52.— Арк. 2—10. *Копія.* //

III. ЛИСТИ В. О. ЧЕРТКОВА П. О. СОЙМОНОВУ

Получено 3-го сент. 1785 года [1].

[1]

Милостивый Государь мой Петръ Александровичъ!

Отъ 17 и 25 числъ прошедшаго іюня мѣсяца съ препровожденіемъ топографическаго описанія Воронежскому намѣстничеству и карты, имѣлъ я честь письменно увѣдомлять вашего превозходительства о доставленіи таковаго же Харковскаго, коль скоро изъ Воронежа въ Харковъ приеду. Что нынѣ исполняя, по истребованіи на мѣстѣ нѣкоторыхъ потребныхъ къ тому справокъ и по сочиненіи онаго препровождаю при семъ онаго описанія на первой случай часть 1-ю — о намѣстничествѣ вообще. На будущей же почтѣ и последнія — вторую часть о городахъ и третью — объ округахъ съ картою доставить не примыну, прося покорнѣйше не поставить мне въ вину того, что присылкою всего того несколько замедлѣно; въ чемъ полагая надѣжду на вашу ко мнѣ дружескую благосклонность. Есмъ въ прочемъ съ истиннымъ почтеніемъ и совершенною преданностію

Милостивый государь мой!

Вашего превосходительства,
покорнѣйшій слуга

Василий Чертковъ

№ 737 ч. *11 августа 1785 года* [2]

При семъ получена часть описанія Харьковскаго намѣстничества [3].

ЦДВІА СРСР.— Ф. ВУА, спр. 19 134.— Арк. 1.
Оригінал.

Октября 21 дня 1785 года [1].

[2]

Милостивый государь мой Петръ Александровичъ!

Вторую часть топографическаго описанія Харковскаго намѣстничества имѣю честь при семъ вашему превосходительству представить, а съ тѣмъ купно и карту онаго намѣстничества. Последнюю же часть — о уѣздахъ на слѣдующей почтѣ доставить имѣю. Прося о продолженіи благопріязни ко мнѣ вашей. Есмъ съ истиннымъ совершеннымъ почтеніемъ и преданностію

Милостивый государь мой!

Вашего превосходительства
покорнѣйшій слуга

Василий Четковъ

Сентября 30 дня 1785 года
Воронежъ [2]

При семъ получена 2-я часть Харьковскаго намѣстн [3].

ЦДВІА СРСР.— *Ф. ВУА, спр. 19 134.*— Арк. 1-б.

Получено 2 ноября 1785 года [1].

[3]

Милостивый государь мой Петръ Александровичъ!

Послѣднюю часть топографическаго описанія — о уѣздахъ по Харковскому намѣстничеству имѣю честь препроводить при семъ къ вашему превосходительству, уверяя себя продолженіемъ вашей благопріязни. Пребываю с истиннымъ почтеніемъ и преданностію

Милостивый государь мой!

Вашего превосходительства
покорнѣйшій слуга

Басилий Четковъ

№ 1069
Октября 8 дня 1785 года
Воронежъ

При семъ получено остальное Харьковскаго намѣст [3].

ЦДВІА СРСР.— Ф. ВУА, спр. 16 134.— Арк. 1-а.

[1] *Помітки про час отримання листів разом з відповідними частинами опису Харківського намісництва в канцелярії імператриці.*

[2] *Реєстраційний номер і дата, проставлені в канцелярії намісництва.*

[3] *Помітки, зроблені під текстами листа у канцелярії імператриці.*

IV ВІДОМІСТЬ, З ЯКИХ САМЕ МІСТ І ПОВІТІВ ХАРКІВСЬКЕ НАМІСНИЦТВО СФОРМОВАНЕ ТА СКІЛЬКИ БУЛО В НЬОМУ ОСІБ на 1779 рік

47—121

ВЕДОМОСТЬ ИСЪ КАКИХЪ ИМЕННО ГОРОДОВЪ И УѢЗДОВЪ ХАРЬКОВСКОЕ НАМѢСТНИЧЕСТВО СОСТАВЛЕНО И СКОЛЬКО БЫЛО ВЪ НИХЪ ДУШЪ НА 1779 годъ

Харьковской округъ	Число душь					
	Войсковыхъ обывателей	Владѣльческихъ подданныхъ	Однодворцовъ	Крестьянъ	Цыганъ	Итого
Городъ Харьковъ	3850	—	—	—	74	3924
В немъ малопомѣстныхъ помѣщиковъ подданыхъ черкасъ	—	585	—	—	—	585
Къ нему приписуются Харьковскаго комисарства						
Войсковые слободы						
[Дерк]ачи [1]	2316	71	—	—	—	2387
Черкаская Лозовая	577	—	—	—	—	577
[Ве]ликая [1] Даниловка	835	51	—	—	—	886
Пѣсочинъ	198	49	—	—	—	247
Владѣлческіе слободы						
Помещиковъ ассессора и порутчика Квѣтокъ	328	—	—	—	—	328
Основа съ хуторами		—	—	—	—	
Верецаковка	—	104	—	—	—	104
Надворного советника Петра Щербинина	—	177	—	—	—	177
Филипово село, оно жъ Уды						
Жихаръ	—	318	—	—	—	318
Бабаи	—	213	—	—	—	213
Ржавецъ	—	161	—	—	—	161
Березовое		386	—	—	—	386
Яковлевка	—	86	—	—	—	86
Геѣвка	—	620	—	—	—	620
Алексеѣвка	—	146	—	—	—	146
Ледное	—	133	—	—	—	133
Коротичъ	—	318	—	—	—	318
Караванъ съ хуторомъ Саламаховскимъ	—	139	—	—	—	139

[1] *Текст пошкоджений.*

	Харьковской округъ	Число душъ					
		Войсковыхъ обывателей	Владѣльческихъ подданныхъ	Однодворцовъ	Крестьянъ	Цыганъ	Итого
	Генералъ-майора и кавалѣра Норова Григоровка, оно жъ Никольское	—	160	—	—	—	160
	Старохарьковского Преображенского монастыря Курожъ съ подворками	—	177	—	—	—	177
	Помещиковъ сотника и подпрапорного Земборских слободы Окопъ съ хуторами	—	80	—	—	—	80
	Капитаньши Катерины Земборской въ Деркачахъ	—	36	—	—	—	36//
47—122	Вахмистровъ Ивана и Григорія Квѣтокъ въ слободкѣ Алексѣевкѣ	—	398	—	—	—	398
	Майора Дунина слободы						
	Луговая	—	52	—	—	—	52
	Даниловка Малая	—	216	—	—	—	216
	Оберъ-камермейстра Скрыпова на Сарженомъ Яру	—	32	—	—	—	32
	Маиора Мосцевого въ хуторѣ Роганскомъ	—	9	—	—	—	9
	Госпожи генералъ-порутчицы княгини Кантемирши село Рогань	—	481	—	—	—	481
	Харькоскаго коллегиумскаго монастыря село Гуки	—	53	—	—	—	53
	Оного жъ монастыря хутора Клочковской, Даниловской и Немышлянской	—	72	—	—	—	72
	Помѣщицы Дуниной въ казенной слободѣ Ивановкѣ	—	30	—	—	—	30
	Титулярнаго совѣтника Горленского въ Харьковѣ и въ хуторѣ Немышлянскомъ	—	77	—	—	—	77
	Итого изъ Харьковскаго камисарства	7776	5758	—	—	74	13 608
	Изъ Мерефянскаго камисарства						
	Войсковая слобода Мерефа	1170	—	—	—	14	1184
	Тамъ же полковника Куликовскаго, майора Львицкого, протоколиста Романовского и другихъ	—	60	—	—	—	60
	Въ Озерянской пустынѣ	—	22	—	—	—	22
	Войсковые слободы						
	Безлюдовка	692	—	—	—	—	692
	Хорошевъ	326	7	—	—	—	333
	Островерховка	512	63	—	—	—	575
	Соколовъ	1017	101	—	—	—	1118
	Слобода Подманастырская	—	75	—	—	—	75
	Порутчика Буцкого село Герасимовка	—	72	—	—	—	72
	Полковника Куликовского села						
	Тросное съ хуторомъ Гниловскимъ	—	101	—	—	—	101
	Каравань	—	81	—	—	—	81
	Казенная описная слобода Камаровка	—	208	—	—	—	208//
47—123	Господина генералъ-порутчика Хираскова слобода Артемовка	—	660	—	—	—	660
	село Аксютовка	45	41	—	—	—	86
	Капитанши Ковалевской село Свяченое	—	50	—	—	—	50
	Генеральши Девицевой Утновка	—	79	—	—	—	79
	Итого изъ Мерефянскаго камисарства	3762	1620	—	—	14	5396
	Изъ Липецкаго камисарства						
	Казенные селенiи						
	Липцы	1431	—	—	—	48	1479
	Тамъ же мелкопомѣстныхъ помѣщиковъ	—	136	—	—	—	136
	Колупаевка	354	—	—	—	—	354
	Борщевая	287	—	—	—	—	287
	Тишки русскiе и черкаскiе	1191	53	—	—	—	1244
	Церпуны съ хуторомъ Церпуновскимъ	800	45	—	—	—	845
	Умершаго графа Гендрикова село Веселое	—	641	—	—	—	641
	Итого изъ Липецкаго камисарства	4063	875	—	—	48	4986//

	Харьковской округъ	Число душъ: Войсковыхъ обывателей	Владѣльческихъ подданныхъ	Однодворцовъ	Крестьянъ	Цыганъ	Итого
	Изъ Ольшанского камисарства						
	Казенные селеніи						
	Синолицовка	215	—	—	—	—	215
	Гавриловка	280	12	—	—	—	292
	Пересѣчное	703	4	—	—	—	707
	Итого изъ Ольшанского камисарства	1198	16	—	—	—	1214
	А всего изъ Харьковского уѣзду	16 799	8269	—	—	136	25 204
	Изъ Бѣлгородского уѣзду						
	Жительствующихъ въ городѣ Харьковѣ однодворцовъ, о коихъ кто именно истребовать вѣдомость отъ бѣлагородскаго гдна губернатора	—	—	10	—	—	10
	Подполковника Никиты Бакавинского	—	—	—	2	—	2
	Полкового обознаго Ивана Ковалевскаго	—	—	—	5	—	5
	Полкового эсаула Ивана Ковалевскаго	—	—	—	1	—	1
	Порутчика Ильи Черкаса	—	—	—	4	—	4
47—124	Подпрапорного Василія Бѣлозерова	—	—	—	4	—	4//
	Подпрапорнаго Алексѣя Назаренка	—	—	—	5	—	5
	Секретаря Андрея Портнягина	—	—	—	1	—	1
	Секретаря Егора Костылева	—	—	—	2	—	2
	Подполковника Якова Тевешова	—	—	—	3	—	3
	Подпрапорного Федора Анастасіева	—	—	—	1	—	1
	Сотника Федора Пантелеймонова	—	—	—	1	—	1
	Въ селе Деркачахъ, сотника Краснокутского	—	—	—	10	—	10
	Въ селе Бабаяхъ, надворнаго совѣтника Петра Щербинина	—	—	—	30	—	30
	Села Кадницы, маиора Николая Логачева	—	—	—	8	—	8
	Капитана Алексѣя Кулиновскаго	—	—	—	1	—	1
	Села Сесвицкого, маиора Романа Шидловскаго	—	—	—	127	—	127
	Села Черкаскихъ Тишковъ, титулярной совѣтницы Анны Звѣревой	—	—	—	9	—	9
	Капитанши Анны Апушковой, что нынѣ Протопопова	—	—	—	13	—	13
	Капитана Степана Русакова	—	—	—	2	—	2
	Аднадворцовъ	—	—	3	—	—	3
	Села Рускихъ Тишковъ	—	—	16	—	—	16
	Казака Михаила Протасова жены Ирины	—	—	—	1	—	1
	Села Церкуновъ, прапорщика Алексѣя Пратопопова	—	—	—	9	—	9
	Подпрапорнаго Михаила Протопопова	—	—	—	3	—	3
	Сотника Константина Протопопова	—	—	—	2	—	2
	Старшинского сына Петра Протопопова	—	—	—	6	—	6//
47—125	Села Борщевого	—	—	15	—	—	15
	Села Колупаевки	—	—	23	—	—	23
	Въ селѣ Липцахъ, порутчика Павла Черняка	—	—	—	13	—	13
	Вдовы сотнички Ирины Авксеньтьевой	—	—	—	9	—	9
	Сотника Гаврилы Альбовскаго	—	—	—	1	—	1
	Порутчицы Варвары Авксеньтьевой села Рогани	—	—	—	1	—	1
	Порутчика Федора Пасенка	—	—	—	50	—	50
	Вахмистра Василія Булшова	—	—	—	1	—	1
	Села Островерховки	—	—	12	—	—	12
	Села Романовки сотника Квѣтки	—	—	—	14	—	14//
	Села Криничнэго князя Кантемира	—	—	—	45	—	45
	Итого изъ Бѣлагородского уѣзду	—	—	93	376	—	469
	Изъ Балаклійского камисарства						
	Вдовы — полковницы Захаржевской въ слободѣ Константиновкѣ	—	523	—	—	—	523
	Ротмистрши Горожановой село Водяное	—	213	—	—	—	213
	Итого	—	736	—	—	—	736

Харьковской округъ	Число душъ: Войсковыхъ обывателей	Владѣльческихъ подданыхъ	Однодворцов	Крестьянъ	Цыганъ	Итого
Азовской губерніи						
Аднадворческое село Боровое	—	—	279	—	7 *	286//
47—126 Изъ Чугуевско[го] уѣзду						
Почитающихся ведѣніемъ въ Мерефянскомъ комисарствѣ село Васильево	38	11	243	6	—	298
Порутчика Буцкого въ селѣ Герасимовкѣ	—	—	—	7	—	7
Итого изъ Чугуевского уѣзду	38	11	243	13	—	305
Изъ Салтовскаго уѣзду						
Помѣщицы Беклемышевой слобода Тимофѣевка, тожъ Неподкрытая	—	554	—	27	—	581
Всего въ Харьковской округѣ	16 837	9570	615	416	143	27 581
Сверхъ того по вѣдомости господина бѣлагородскаго губернатора показано не поименно, а перечнемъ почитающихся въ Бѣлагородскомъ уѣздѣ платежемъ оклада, а живущихъ въ Слободской губерніи однодворцовъ — 360, крестьянъ — 969 душъ, исъ коихъ по выправкѣ, онѣ въ жительствѣ состоятъ, некоторыя причислены по округамъ, а протчіе до вѣрной объ нихъ выправкѣ здѣсь полагаются	—	—	128	147	—	275
А съ причисленіемъ сихъ составляется всѣхъ	16 837	9570	743	563	143	27 856

Дмитрѣ Норов

Іван Індиков

47—127

Чугуевской округъ	Число душъ: Войсковыхъ обывателей	Владѣльческихъ подданыхъ	Купцовъ и Мѣщанъ	Однодворцовъ	Крестьянъ	Цыганъ	Садовниковъ	Раскольниковъ	Итого
Городъ Чугуевъ, гдѣ нынѣ воеводская канцелярія. Въ немъ	116	38	272	498	158	3	120	151	1356
Къ нему присовокупляются									
Исъ Чугуевского уѣзду									
Села аднадворческія									
Кочетокъ	—	—	—	77	12	—	—	—	89
Пятницкое	2	—	—	162	1	—	—	—	165
Большая Бабка	5	5	—	285	6	—	12	—	313
Пещаное	3	6	—	340	49	—	—	—	398
Роговое, оно жъ Заровное	1	6	—	367	5	—	22	—	400
Каменная Яруга	3	—	—	311	1	—	—	—	315
Петлега	17	2	—	129	—	—	—	—	148
Лаптева	—	—	—	93	—	—	—	—	93
Поды	—	—	—	138	—	—	—	—	138
Покровское	—	—	—	147	—	—	—	—	147
Веденское	12	—	—	372	3	—	9	—	396

* Раскольников *(прим. док.)*.

	Чугуевской округъ	Число душъ								
		Войсковыхъ обывателей	Владѣльческихъ подданныхъ	Купцовъ и мѣщанъ	Однодворцовъ	Крестьянъ	Цыганъ	Садовниковъ	Раскольниковъ	Итого
	Тернавое	101	110	—	159	15	—	—	—	385
	Кирсановка	49	—	—	194	—	—	21	—	264
	Красная Поляна	—	—	—	5	—	—	—	—	5
	Шубино	214	—	—	42	—	—	—	—	256//
47—127 об.	Порутчика Лазарева и однадворца Костремитинова деревни Гремячей Колодязь	—	15	—	3	7	—	—	—	25
	Порутчика Квѣтки въ Боровенькѣ	—	—	—	—	16	—	—	—	16
	Секретаря Павлека въ Лавровкѣ	—	—	—	—	2	—	—	—	2
	Брегадира Бедряги въ Лазуковкѣ	—	—	—	—	1	—	—	—	1
	Село Кицовка	—	32	—	—	—	—	—	—	32
	Рождественское	—	34	—	—	16	—	—	—	50
	Помѣщиковъ господъ генералъ-маиора Булацеля и брегадира Стремоухова въ селѣ Богородицкомъ	—	598	—	—	145	—	6	—	749
	Маиора Перепелкина									
	въ Змїевѣ	—	—	—	—	13	—	—	—	13
	селѣ Лебежье	—	431	—	—	65	—	—	—	496
	въ хуторѣ на рѣчкѣ Тоганкѣ	—	4	—	—	6	—	—	—	10
	Въ Хотомлѣ ассессора Мальцева	—	—	—	—	3	—	—	—	3
	Въ селѣ Хатнем ротмистрши Ульяны Пасновцевой	—	—	—	—	4	—	—	—	4
	Итого изъ Чугуевского уѣзду	523	1291	272	3322	521	3	190	151	6273//
47—128	Изъ Салтовскаго уѣзда									
	Господина генералъ-порутчика Ивана Самойловича Хорвата слободы Салтовъ съ хуторами Березовскимъ и Федоровскимъ	—	1644	—	42	175	10	—	—	1871
	Писаревка, Стретенское то жъ	—	913	—	1	—	—	—	—	914
	Слобода Молодовая, аднадворческая	—	—	—	292	—	—	—	—	292
	Живущихъ въ Хотомлѣ порутчика Попѣровскаго и капитана Буличева	—	—	—	—	2	—	—	—	2
	Итого изъ Салтовского уѣзду	—	2557	—	335	177	10	—	—	3079
	Да показанныхъ въ вѣдомости бѣлагородскаго губернатора живущихъ въ Слободской губернїи, а почитающихся платежемъ въ Салтовскомъ уѣздѣ, о коихъ поименно не требовать вѣдомость	—	—	—	19	—	—	—	—	19
	Хотомлянского камисарства									
	Местечко Хотомля, гдѣ нынѣ правленіе камисарства	1102	81	—	14	—	—	—	—	1197
	Слобода Мартова	1125	66	—	—	—	—	—	—	1191//
47—128	Въ городѣ Салтовѣ, гдѣ воеводская канцелярія	793	—	—	29	13	—	—	—	835
	Слобода Аркадіевская Пустыня	—	34	—	—	—	—	—	—	34
	Помѣщиковъ Картавыхъ хуторъ Андрѣенковъ	—	81	—	—	—	—	—	—	81
	Слобода Спаская, Иловское тожъ	—	260	—	—	102	—	—	—	362
	Слобода Барабашевка	—	30	—	—	—	—	—	—	30
	Въ хуторѣ Сошальского на речкѣ Хотомлѣ	—	33	—	—	—	—	—	—	33
	Итого изъ Хотомлянскаго камисарства	3020	585	—	43	115	—	—	—	3763

	Чугуевский округъ	Число душъ								
		Войсковыхъ обывателей	Владѣльческихъ подданныхъ	Купцовъ и мѣщанъ	Однодворцовъ	Крестьянъ	Цыганъ	Садовниковъ	Раскольниковъ	Итого
	Изюмской провинціи Печенѣжскаго камисарства									
	Войсковые слободы									
	Печенѣги съ Базалѣевкою	3299	302	—	—	—	—	—	—	3601
	Малинова	858	2	—	—	—	—	—	—	860
	Кицевка	278	26	—	—	—	—	—	—	304
	Мохначъ	1274	36	—	—	—	—	—	—	1310
	Маиора Зарѣднаго слобода Хруповка и Гнилица	—	213	—	—	—	—	—	—	213//
47—129	Помѣщиковъ Шидловских Ивановское	—	376	—	—	—	—	—	—	376
	Порутчика Квитки Боровенька	—	20	—	—	—	—	—	—	20
	Войсковыя слободы									
	Генѣевка	610	5	—	—	—	—	—	—	615
	Шелудковка	845	—	—	—	—	—	—	—	845
	Титулярнаго советника Любицкого и прапорщицы Вербицкой Гнилицкое	—	137	—	—	—	—	—	—	137
	Подполковника Булавинского Крепковка	—	49	—	—	—	—	—	—	49
	Итого изъ Печенежского камисарства	**7164**	1166	—	—	—	—	—	—	8330
	Балаклійского камисарства									
	Войсковая слобода Зміевъ	2006	118	—	—	—	—	—	—	2124
	Владѣлческіе селенiи									
	Змїевскаго монастыря Гомолчая, Закадная, Дудковка и Гнилица	—	647	—	—	—	—	—	—	647
	Брегадира Бедряги Лазукинъ Кутъ	—	68	—	—	—	—	—	—	68
	Брегадирши Банческуловой и полковницы Зеньбулатовой Левковка, Дмитрїевка и Николаевка	—	400	—	—	—	—	—	—	400
	Коллежскаго ассессора Ковалевскаго и подпрапорного Высочина Высочиновка	—	125	—	—	—	—	—	—	125
	Прапорщика Двигубского Вышняя Безъполовка	—	137	—	—	—	—	—	—	137
	Порутчика Данильевскаго Ольшанка	—	83	—	—	—	—	—	—	83
	Секретаря Павлова Лавровка	—	68	—	—	—	—	—	—	68
	Маиора Перепелкина Черемушная	—	41	—	—	—	—	—	—	41
	Итого изъ Балаклійскаго камисарства	2006	1734	—	—	—	—	—	—	3740
	Всего изъ Изюмской провинціи	9170	2900	—	—	—	—	—	—	12 070
	Изъ Бѣлагородскаго уѣзда									
	Брегадирши Банческулой въ Змїевѣ	—	—	—	—	14	—	—	—	14//
47—130	Подпорутчицы Старовой	—	—	—	—	9	—	—	—	9
	Въ мѣстечкѣ Печенегахъ	—	—	—	13	—	—	—	—	13
	И того изъ Бѣлагородского уѣзду	—	—	—	13	23	—	—	—	36
	А всего въ Чугуевской округѣ	12 713	7333	272	3732	836	13	190	151	25 240

Дмитрє Норов

Іван Індиков

47—131

Волчанской округъ	Число душъ: Войсковыхъ обывателей	Владѣльческихъ подданныхъ	Однодворцовъ	Крестьянъ	Цыганъ	Итого
Городъ Волчанскъ	1153	8	—	—	—	1161
Къ нему причисляются						
Хотомлянского камисарства						
Князя Трубецкого слободы Николаевка, Варваровка и хуторъ Никольской	—	1611	—	—	—	1611
Госпожъ помѣщицъ Камениныхъ слобода Малая Волчья съ хуторами Бузовскими	—	556	—	—	—	556
Итого Хотомлянского камисарства	1153	2175	—	—	—	3328
Изъ Бѣлогородского уѣзду						
Село Черемушное	—	108	144	107	—	359
Село Ровенекъ	—	8	216	30	—	254
Деревня Толкачевка	—	7	104	16	—	127
Слобода Бочкова	—	—	193	—	—	193
Слобода Каменка	—	—	—	3	—	3
Слобода Лозовая	—	85	—	15	—	100
Село Зибаровка	—	4	340	30	—	374
Нечаевка	—	2	303	45	—	350
Порутчика Ивана и подпорутчика Николая Венгеровыхъ село Липецъ, Венгеровка тожъ	—	304	2	42	—	348
Хутора Екатериновской и Михайловской	—	128	—	—	—	128
Село Муромъ	67	18	916	59	—	1060
Село Напрасное	—	311	17	60	—	388
Село Таволжанка	—	550	31	—	—	581
Село Дмитріевское	—	46	238	30	—	314
Хуторъ Баздиревъ	—	3	—	—	—	3
Деревня Яблочково	—	100	4	—	—	104
Село Готище	—	257	21	—	—	278
Село Кропивное	—	—	90	9	—	99
Деревня Огурцова	—	90	—	—	—	90
Деревня Прилепка	—	60	—	—	—	60
Слобода Вергилевка	—	76	—	—	—	76
Село Старица	—	160	—	349	—	509
Село Избицкое	—	239	—	—	—	239
Село Бочково	—	196	171	20	—	387
Хуторъ близъ села Бочкова	—	288	—	48	—	336
Слобода Ефремовка	—	461	—	3	—	464//
47—132 Слобода Троецкая, брегадира Михаила Матюшенка	—	897	—	44	—	941
Слобода Михайловка	—	293	—	—	—	293
Село Михайловское	—	620	—	151	—	771
Село Терновая	—	—	66	3	—	69
Деревня Цикляева	—	3	207	46	—	256
Слобода Веселовка	—	91	—	25	—	116
Село Сурково	—	—	303	91	—	394
Слобода Бѣлая	—	1241	—	—	—	1241
Хуторъ Максимова Колодязь	—	410	—	—	—	410
Село Козмодемянское	—	651	—	78	—	729
Село Вознесенское, Ивановка тож	—	476	—	36	—	512
Подполковника Василія Зибина						
Слобода Ивановка	—	142	—	46	—	188
Слобода Петровка, Ржевка тож	—	495	—	39	—	534
Село Логовое	—	3	242	4	—	249
Слобода Титовка	—	21	—	27	—	48
Слобода Алѣксѣевка	—	32	—	7	—	39
Слобода Екатериновка	—	110	—	—	—	110
Село Никольское	—	207	30	—	—	237
Село Березовое	—	—	183	16	—	199
Деревня Коровина	—	132	8	9	—	149
Село Ушаково	—	77	83	6	—	166

Волчанской округъ	Войсковыхъ обывателей	Владѣльческихъ подданныхъ	Однодворцов	Крестьянъ	Цыганъ	Итого
	Число душъ					
Село Устенка	—	15	102	19	—	136
Слобода Шибекина	—	767	—	9	—	776
Село Нижегольскъ	180	—	300	17	—	497
Село Георгіевка, Зимовенка тожъ	—	675	—	55	—	730
Деревня Купина	—	24	136	2	—	162
Деревня Толоконная	—	53	—	56	—	109
Слобода Знаменка	—	79	—	—	—	79
Деревня Огнищево	—	—	43	62	—	105
Итого изъ Бѣлогородского уѣзду	247	11 015	4493	1714	—	17 469
Изъ Салтовского и Хотомлянского уѣзду						
Умершаго графа Гендрикова слободы: Варваровка, Полная тож	—	142	—	—	—	142
Венгеровка, Ивановка	—	157	—	—	—	157
Писаревка	—	442	—	—	—	442
Терновая	—	—	676	24	—	700
Рубежная	—	983	55	207	7	1252
Ильменъ	—	326	—	—	—	326
Бѣлой Колодязь	—	279	—	—	—	279
Андрѣевка	—	347	—	—	—	347
Итого изъ Салтовского и Хотомлянского уѣзду	—	2676	731	231	7	3645//
47—133 Изъ Короченскаго уѣзду						
Однадворческіе						
Село Зимовное	—	—	274	—	—	274
Село Караичное	—	—	258	—	—	258
Деревня Рѣпная	—	—	101	—	—	101
Село Лихая Поляна	—	—	258	—	—	258
Село Стариково	—	—	76	19	—	95
Слобода Титовка	—	—	6	—	—	6
Деревня Ципляевка	—	—	126	9	—	135
Слобода Осиновка	—	133	—	19	—	152
Березовка	—	—	448	—	—	448
Село Бѣлое	—	—	257	10	—	267
Итого изъ Короченского уѣзду	—	133	1786	57	—	1976
Изъ Липецкого камисарства						
Помѣщиковъ надворнаго совѣтника Александра и подпорутчика Ивана Сонцовыхъ Борисовка, она жъ и Сонцовка	—	153	—	25	—	178
Секретарши Давыдовой и капитана Николая Аксентьева слобода Красная	—	110	—	3	—	113
Итого изъ Липецкаго камисарства	—	263	—	28	—	291
Всего въ Волчанской округѣ	1400	16 262	7010	2030	7	26 709

Дмитрє Норов

Іван Індиков //

47—134

Золочевской округъ	Войсковыхъ обывателей	Владѣльческихъ подданныхъ	Однодворцов	Крестьянъ	Цыганъ	Итого
	Число душъ					
Городъ Золочевъ, в немъ	2236	50	—	—	—	2286
Къ нему причисляются местечко Ольшана, гдѣ нынѣ камисарское правленіе село Удье	2655	26	—	—	14	2695
	973	—	—	—	—	973

	Золочевской округъ	Число душъ: Войсковыхъ обывателей	Владѣльческихъ подданныхъ	Однодворцовъ	Крестьянъ	Цыганъ	Итого
	Владѣлческіе селенїи						
	Господина генералъ-порутчика Ивана Самойловича Хорвата слобода Лютовка	—	750	—	—	—	750
	Владѣнія капитана Куликовского въ селѣ Рясномъ	—	217	—	2	—	219
	Гдна генералъ-маиора Калдищева село Березовка съ хуторомъ	—	225	—	—	—	225
	Надворного советника Петра Щербинина						
	Должокъ	—	811	—	—	—	811
	Цаповка	—	197	—	—	—	197
	Рогозянка	—	406	—	—	—	406
	Хуторъ Туровской и при мелницахъ Липчанскихъ		38	—	—	—	38
	Полковника Казарина село Ивановка	—	275	—	—	—	275
	Маиора Логачева и капитаньши Куликовской село Кадница	—	267	—	—	—	267
	Вахмистра Семена Ковалевского въ хуторѣ Яблучномъ	—	25	—	—	—	25
	Гдна генералъ-порутчика Измайлова въ селенїяхъ Арешенка, Петровке, Андрѣевке	—	360	—	—	—	360
	Прапорщика Квѣтки Дуванка съ протчими	—	182	—	—	—	182
	Гдна генералъ-порутчика Спиридова хуторъ Красной	—	121	—	—	—	121
	Въ селѣ Адноробой маиорши Бѣжановой, капитанши Бородаевской и прапорщицы Суджженской по отцу Квѣткиныхъ	—	316	—	—	—	316
	Помѣщиковъ Маценка и Абазы слободы Двуречной Кутъ	—	231	—	—	—	231
	Капитана Андрѣя Ковалевского Городище и Григоровка	—	157	—	3	—	160
	Прапорщика Турченинова хуторъ Лопатинской	—	36	—	—	—	36
	Под прапорного Поддубнаго хуторъ Николской	—	56	—	—	—	56
	Господина генерала-аншефа и разныхъ орденовъ кавалера графа Салтыкова въ селахъ Карасевке, Черноглазовкѣ и Ожияновкѣ	—	470	—	—	—	470
	Харьковского коллегиумского монастыря въ хуторѣ Березовомъ	—	51	—	—	—	51
	Асаульши Ковалевской, порутчика Павла и карнета Ковалевскихъ въ деревнѣ Рѣпкахъ съ протчими	—	320	—	—	—	320//
47—135	Вдовы-судьихи Ковалевской слобода Вертѣевка	—	257	—	—	—	257
	Коллежского ассессора Ивана и умершаго капитана Константина Ковалевских въ селах Протопоповкѣ, Ярошовке, Рогозянке і Ольшаной	—	591	—	—	—	591
	Итого изъ Ольшанского камисарства	5861	6435	—	5	14	12 318
	Изъ Липецкаго камисарства						
	Слобода Лопань	868	—	—	—	—	868
	Русская Лозовая по срединѣ речки Лопани и Харькова	188	—	—	—	—	188
	Капитанши Ковалевской слобода Романовка	—	76	—	6	—	82
	Порутчика Черняка Черняковка Харьковскаго	—	170	—	13	—	183
	коллегїумского монастыря хуторъ Лопанской	—	34	—	—	—	34
	Ротмистра Шафоростова хуторъ Тросной	—	24	—	—	—	24
	Итого із Липецкаго камисарства	1056	304	—	19	—	1379
	Изъ Харьковскаго камисарства						
	Надворного совѣтника Петра Щербинина въ селѣ Мироновкѣ	—	221	—	—	—	221

Золочевской округъ	Число душъ: Войсковыхъ обывателей	Владѣльческихъ подданныхъ	Однодворцовъ	Крестьянъ	Цыганъ	Итого
Прапорщиковъ и вахмистра Квѣтокъ село Семеновка	—	167	—	—	—	167
Старохарьковского Преображенского монастыря въ селѣ Полевомъ и деревнѣ Макаровкѣ	—	320	—	—	—	320
Въ хуторѣ Лопанскомъ	—	74	—	—	—	74
І *того изъ Харьковскаго камисарства*	—	782	—	—	—	782
Всего Харьковского уѣзду	6920	7521	—	24	14	14 479
Изъ Бѣлагородского уѣзду						
Село Малыя Проходы	—	59	198	6	—	263
Большія Проходы	—	63	558	26	2	649
Русская Лозовая	—	17	424	—	—	441
Журавлевка	—	46	313	18	—	377
Гдна генералъ-аншефа и кавалера Шереметьева слобода Дементіевка	—	1176	—	—	—	1176
Помѣщика маіора Андрѣя Выродова села						
Петіе Руги	—	212	—	46	—	258
Андрѣевка	—	87	7	42	—	136
Наумовка	—	356	39	4	—	399
деревня Ольховатка, Болдыревка тожъ	—	119	157	—	—	276
село Высокое, Щетиново тожъ	—	—	470	—	—	470
Капитана Выродова слобода Нелидово	—	22	—	60	—	82
Въ селе Удахъ	—	—	217	—	—	217
Въ селе Должикъ	—	—	4	—	—	4
Вдовы статской совѣтницы Спечинской	—	—	—	38	—	38
Села Двуречного Кута	—	—	—	12	—	12
Гдна генералъ-порутчика Измайлова въ слободѣ Петровке	—	—	—	16	—	16
Въ Удахъ вдовы Пелагіи Лазаревой	—	—	—	2	—	2
Итого изъ Бѣлагороского уѣзду	—	2157	2387	270	2	4816
Изъ Богодуховского камисарства						
Село Рясное съ хуторомъ Ляховымъ капитана Карпова владѣнія	—	222	—	—	—	222
Всего въ Золочевской округѣ	6920	9900	2387	294	16	19 517

Дмитрѳ Норов

Іван Індиков

47—136

Валковской округъ	Число душъ: Войсковыхъ обывателей	Владѣльческихъ подданныхъ	Однодворцовъ	Крестьянъ	Цыганъ	Итого
Городъ Валки, гдѣ нѣ камисарское правленіе	4007	142	—	—	12	4161
Къ нему приписуются						
Войсковыя селенія						
Перекопъ	748	—	—	—	—	748
Ковеги	742	—	—	—	—	742
Одринка	475	2	—	—	—	477
Черемушная	389	—	—	—	—	389
Огульцы	1057	—	—	—	—	1057
Люботинъ	1194	64	—	—	—	1258

Валковской округъ	Число душъ: Войсковыхъ обывателей	Владѣльческихъ подданныхъ	Однодворцовъ	Крестьянъ	Цыганъ	Итого
Владѣлческіе						
Полковника Куликовского Николаевка	—	157	—	—	—	157
Михайловка съ хуторомъ Граковымъ	—	408	—	—	—	408
Кантокузовка	—	160	—	—	—	160
Помѣщиковъ Базилевскихъ Ивановка, Снежковъ Кутъ тожъ	—	828	—	—	—	828
Манойловъ Байракъ	—	199	—	—	—	199
Харьковского коллегиумского монастыря село Пески, Рубановка, Замаской Кутъ	—	414	—	—	—	414
Капитана Ралковича Бугаевка	—	161	—	—	—	161
Капитана Бородаевского Ивановка	—	97	—	—	—	97
Порутчика Авксентьева Ивановка	—	108	—	—	—	108
Маиора Дунина Слободы Старая Водолага, Херасковка и Александровка	—	1044	—	—	—	1044
Камышеватая	—	266	—	—	—	266
Слобода Иваны, оно жъ Знаменское	—	566	—	—	—	566
Помѣщиковъ Шидловскихъ села Старой и Новой Мерчики съ деревнями Кулбыковское, Катериновка съ протчими	—	1323	—	—	—	1323
Полковницы Фонцыглеревой Дорофѣевка	—	367	—	—	—	367
Подполковницы Полтевой Левандоловка	—	164	—	—	—	164
Доктора Детельса хуторъ Неитовской	—	35	—	—	—	35
Маиорши Мисковой Пащановка	—	82	—	—	—	82
Сотника Романовского Капитановка съ протчими малопомѣстными	—	120	—	—	—	120
Брегадирши Капнистовой Любовка и Гриневка	—	226	—	—	—	226
Итого изъ Валковского камисарства	**8612**	6933	—	—	12	15 557
Изъ Мерефянскаго камисарства						
Полковника Куликовского слобода Ракитная	—	459	—	—	—	459
Маиора Куликовского село Борки	—	589	—	—	—	589//
47—137 Помѣщика Квѣтки Гуляй Поле	—	602	—	—	—	602
Асаула Жукова хуторъ Валовской	—	85	—	—	—	85
Войсковая слобода Тарановка	1099	70	12	—	—	1181
Итого изъ Мерефянскаго камисарства	1099	1805	12	—	—	2916
Изъ Ольшанского камисарства						
Помѣщиковъ Ковалевскихъ въ хуторе Вязовомъ	—	29	—	—	—	29
Всего изъ Харьковского уѣзду	9711	8767	12	—	12	18 502
Ахтырской провинціи Изъ Краснокутского камисарства						
Войсковые слободы						
Высокополье	783	59	—	—	—	842
Коломакъ	1709	73	—	—	—	1782
Вдовы-брегадирши Капнистовой деревня Парафѣевка	—	23	—	—	—	23
Вдовы-полковницы Верещагиной село Новоивановское	—	289	—	—	—	289
Графа Гендрикова и другихъ помѣщиковъ деревня Леонтіевка	—	248	—	—	—	248
Ахтырскаго Троецкаго монастыря хуторъ Коломацкой, тожъ Остаповской	—	25	—	—	—	25
Вдовы-полковницы Настасіи и дѣтей еѣ Лесевицкихъ хутора Нижней и Вышней Калениковы	—	104	—	—	—	104
Итого Ахтырской провинціи изъ Краснокутского камисарства	2492	821	—	—	—	3313

Валковский округъ	Число душъ: Войсковыхъ обывателей	Владѣльческихъ подданныхъ	Однодворцовъ	Крестьянъ	Цыганъ	Итого
Изъ Бѣлагородского уѣзду						
Капитана Ескова Бородаевского	—	—	—	2	—	2
Капральши Настасіи Катушевой	—	—	—	2	—	2
Хутора Полупановки	—	—	5	—	—	5
Слободы Кентовки, помѣщицы-лѣкарши Рейхелевой	—	—	—	1	—	1
Слободы Андрѣевки, вдовы-полковницы Марьи Полтевой	—	—	—	8	—	8
Села Люботина, капитана Григорія Федорова	—	—	—	4	—	4
Подпрапорного Константина Черноглазова	—	—	—	1	—	1
Отставного сотника Романовского	—	—	—	15	—	15
Слободы Знаменской, ротмистра Николая, порутчика Ивана Дуниныхъ	—	—	—	19	—	19
Девизіонного доктора Детельса жены его Елены	—	—	—	3	—	3
Слободы Старой Водолаги, маіора Александра Дунина	—	—	—	40	—	40
Слободы Ракитной, полковника Куликовского	—	—	—	3	—	3
Итого изъ Бѣлагородского уѣзду	—	—	5	98	—	103
Исъ Чугуевского уѣзду						
Помѣщика маіора Куликовского въ селѣ Боркахъ	—	—	—	9	—	9
Всего въ Валковской округѣ	12 203	9588	17	107	12	21 927

Дмитрє Норов

Іван Індиков//

47—138

Ахтырской округъ	Число душъ: Войсковыхъ обывателей	Владѣльческихъ подданныхъ	Однодворцовъ	Крестьянъ	Цыганъ	Итого
Городъ Ахтырка, гдѣ нынѣ провинціальное правленіе	5157	389	—	—	5	5551
Къ нему приписуются селеніи						
Изъ Ахтырскаго камисарства						
Ахтырскаго Троицкаго монастыря село Чернетчина	—	157	—	—	—	157
Маіора Войновича деревня Доброславовка	—	125	—	—	—	125
Помѣщиковъ Лесевицкихъ деревни						
Староивановское	—	358	—	—	—	358
Сосонка	—	17	—	—	—	17
Ахтырскихъ дворцовыхъ вотчинъ деревня Литовка	—	313	—	—	—	313
Войсковыя слободы						
Бакировка	333	—	—	—	—	333
Кироловка	1194	31	—	—	—	1225
Алешня	1127	48	—	—	—	1175
Хухра	867	22	—	—	—	889
Маіора Кушелева Янков Рогъ	—	154	—	—	—	154
Маіоровъ Надаржинскихъ деревни						
Пилевка	—	103	—	—	—	103
Тростянецъ		1100	—	—	—	1100

Ахтырской округъ	Число душъ					
	Войсковыхъ обывателей	Владѣльческихъ подданныхъ	Аднодворцовъ	Крестьянъ	Цыганъ	Итого
Помѣщиковъ Перекрестовыхъ деревни						
Буймеровка	—	40	—	—	—	40
Рыботинъ	—	102	—	—	—	102
Порутчика Боярского хутора Верхніе и Нижніе Веселовскіе	—	104	—	—	—	104
Итого изъ Ахтырскаго камисарства	8678	3063	—	—	5	11 746
Изъ Боровскаго комисарства						
Войсковая слобода Боромля, гдѣ нынѣ комисарское правленіе	2958	287	—	—	17	3262
Маіоровъ Надаржинскихъ хутора						
Фощеватой	—	43	—	—	—	43
Малиновской	—	45	—	—	—	45
деревня Лагутовка	—	175	—	—	—	175
Маіора Неплюєва село Никитовка	—	380	—	—	—	380
Войсковые слободы						
Бѣлка	1351	8	—	—	—	1359
Жигайловка	1262	125	—	—	—	1387
Помѣщиковъ Якубинскихъ село Радомля	—	129	—	—	—	129
Порутчика и прапорщика Надаржинскихъ деревня Становая	—	244	—	—	—	244
Генералъ-порутчика Кантемира село Криничное	-	545	—	—	—	545
Помѣщиковъ Карповыхъ						
село Ясенокъ	—	182	—	—	—	182
хутора						
Мазновой	—	47	—	—	—	47
Гапоновской	—	58	—	—	—	58
Ахтырского Троицкого монастыря хуторъ Боровенской	—	22	—	—	—	22
Генералъ-порутчика Зорича						
село Буймеръ, тожъ Михайловка	—	276	—	—	—	276
хуторъ Скряговской	—	81	—	—	—	81
Прапорщика Суджанского хуторъ Лѣкарской	—	16	—	—	—	16
И того изъ Боровенскаго комисарства	5571	2663	—	—	17	8251//
47—139 **Изъ Котелевскаго камисарства**						
Капитанши Смаковской село Лутище	—	137	—	—	—	137
Всего изъ Ахтырской провинціи	14 249	5863	—	—	22	20 134
Изъ Алешанского уѣзда						
Городъ Алешня	—	92	451	—	—	543
Порутчика Николая и прапорщика Надаржинскихъ село Журавное	—	402	—	—	—	402
Умершаго генерала-порутчика Зорича деревни						
Горяистовка	—	110	12	6	—	128
Рястовая	—	196	—	—	—	196
Умершаго маіора Неплюєва						
деревня Новопостроенная	—	39	85	—	—	124
хуторъ Курбатовской	—	15	—	—	—	15
Прапорщика Бугаевскаго Лантратовка	—	155	—	—	—	155
Генерала-аншефа и кавалера князя Меншикова деревня Золотаревка	—	194	13	—	—	207
Однодворцовъ Лапиныхъ деревня Зубовка	—	30	—	—	—	30
Ротмистра Курскаго село Комаровка	—	113	—	—	—	113
Аднадворческіе деревни Бабаевка	—	23	2	—	—	25
Аднадворческіе деревни Артемовка	—	18	31	—	—	49
Помѣщика маіора Лосева село Протопоповка	—	166	—	28	—	194

Ахтырской округъ	Число душъ: Войсковыхъ обывателей	Владѣльческихъ подданныхъ	Однодворцовъ	Крестьянъ	Цыганъ	Итого
Помѣщиковъ, маіоровъ Надаржинскихъ деревни						
Буймеръ	—	46	—	—	—	46
Мощенка	—	68	—	—	—	68
Князя Николая Юсупова Мартыновка	—	158	—	—	—	158
Итого изъ Алешанскаго уѣзда	—	1825	594	34	—	2453
Изъ Волновскаго уѣзда						
Семерички разныхъ помѣщиковъ	—	359	—	6	—	365
Однодворческіе деревни						
Печины	—	26	266	—	—	292
Ницаха	—	72	224	—	—	296
Верхолюджа	—	8	252	1	—	261
Люджа	—	4	350	—	—	354
Маіоровъ Надаржинскихъ села						
Смородина	—	187	—	—	—	187
Каменецъ	—	404	—	—	—	404
Деревня Новоселовка, Кирпиловка тожъ	—	174	—	—	—	174
При мелницѣ Лагутовской	—	4	—	—	—	4
Итого изъ Волновскаго уѣзда	—	1238	1092	7	—	2337
Изъ Бѣлагородскаго уѣзда						
Села Пархомовки, генерала-порутчика графа Подгоричани	—	—	—	11	—	11
Села Доброславовки, бунчукового товарища Миклашевскаго и жены его Анны	—	—	—	3	—	3
Итого изъ Бѣлагородскаго уѣзда	—	—	—	14	—	14
Всего въ Ахтырской округѣ	14 249	8926	1686	55	22	24 938

Дмитрє Норов

Іван Індиков//

47—140

Краснокутской округъ	Число душъ: Войсковыхъ обывателей	Владѣльческих подданныхъ	Однодворцовъ	Крестьянъ	Цыганъ	Итого
Городъ Краснокутскъ	2124	114	—	—	2	2240
Къ нему приписуются						
Войсковые слободы						
Колонтаевъ	1200	112				1312
Любавка	414	83				497
Мурафа	965	627				1592
Секретарши Давыдовой и сестры ее Кигичевой деревни Петровское и Глобовка	—	73	—	—	—	73
Господина генералъ-порутчика графа Подгорични села						
Гуты	—	161	—	—	—	161
Пархомовка	—	768	—	—	—	768
Помѣщиковъ маіора Лесевицкаго и маіорши Зварикиной село Алексѣевское	—	536	—	—	—	536
Секундъ-маіора Войновича село Константиновка	—	367	—	—	—	367
Секундъ-маіора Лесевицкаго слобода Ковалевка	—	218	—	—	—	218

Краснокутской округъ	Число душъ: Войсковыхъ обывателей	Владѣльческихъ подданныхъ	Однодворцовъ	Крестьянъ	Цыганъ	Итого
Маіорши Абазиной Шаровка	—	167	—	—	—	167
Краснокутскаго Петропавловскаго монастыря деревня Чернетчина	—	238	—	—	—	238
Маіора Зварикина хуторъ Василевской, Михайловской тоже	—	67	—	—	—	67
Полковника Каразина деревни	—					
Основицыны	—	194	—	—	—	194
Кручикъ	—	301	—	—	—	301
Вдовы-полковницы Боярской слобода Колонтаевская	—	145	—	—	—	145
Порутчика Григорія и сотника Ивана Боярскихъ хуторъ Колонтаевской	—	24	—	—	—	24
Прапорщика Поклонскаго хуторъ Грузчанской	—	25	—	—	—	25
Итого изъ Краснокутскаго комисарства	4703	4220	—	—	2	8925
Изъ Богодуховскаго комисарства						
Войсковые слободы						
Губаровка	430	6	—	—	—	436
Никитовка	856	30	—	—	—	886
Городное	272	45	—	—	—	317
Козѣевка	1055	28	—	—	—	1083
Разныхъ помѣщиковъ село Каплуновка	—	910	—	—	—	910
Помѣщиковъ Ограновичевъ Купьеваха	—	192	—	—	—	192
Итого изъ Богодуховскаго комисарства	2613	1211	—	—	—	3824
Изъ Котелевскаго комисарства						
Войсковые слободы						
Котельва	4528	83	—	—	—	4611
Синолицовка	174	—	—	—	—	174
Млинки	194	—	—	—	—	194
Рублевка	1330	34	—	—	—	1364
Деревки	335	—	—	—	—	335
Лихачевка	224	25	—	—	—	249
Демяновка	103	—	—	—	—	103//
118*а* Скелскаго монастыря хуторъ Самсоновка	—	17	—	—	—	17
Хуторъ Ахтырскаго монастыря Гнилосировской	—	20	—	—	—	20
Войскового товарища и сотника Бугаевскихъ деревня Пивны	—	130	—	—	—	130
Хорунжего Быковскаго село Бригадировка	—	123	—	—	—	123
Порутчика Бугаевского деревня Трухановка и сотнички Богаевской хуторъ Филоновской	—	58	—	—	—	58
Бунчуковаго товарища Кобелецкого село Писаревка	—	357	—	—	—	357
Помѣщиковъ Быковскихъ хуторъ Калантаевской и Никольской	—	169	—	—	—	169
Регистратора Ильинскаго деревня Ильинская	—	35	—	—	—	35
Итого изъ Котелевскаго камисарства	6888	1051	—	—	—	7939
Всего Ахтырской провинціи	14 204	6482	—	—	2	20 688
Изъ Бѣлагородскаго уѣзда						
Полковаго обознаго Лесевицкаго	—	—	—	3	—	3
Села Шаровки, маіора Абазы	—	—	—	6	—	6
Мѣстечка Калантаева, полковника Боярскихъ	—	—	—	5	—	5
Села Алексѣевскаго, вдовы полковницы Лесевицкой	—	—	—	10	—	10
Итого изъ Бѣлагородскаго уѣзда	—	—	—	24	—	24
Итого въ Краснокутской округѣ	14 204	6482	—	24	2	20 712

Дмитрє Норов

Іван Індиков//

47—141

Сумской округъ	Число душъ					
	Войсковыхъ	Владѣльческихъ	Однодворцевъ	Крестьянъ	Цыганъ	Итого
Городъ Суммы	4345	321	—	19	—	4685
Къ нему приписуются селенїи изъ						
Сумского комисарства						
Хутора Басы, иважничевской помѣщицы Захаржевской	—	156	—	—	—	156
Полковника Кондратьева села						
Старое	—	618	—	—	—	618
Низъ	—	402	—	—	—	402
Степановка	—	559	—	—	—	559
Терешковка съ хуторомъ Степцем деревни	—	558	—	—	—	558
Пушкаревка	—	227	—	—	—	227
Барановка	—	50	—	—	—	50
Малая Сироватка	—	146	—	—	—	146
хуторъ Дѣхтярня	—	33	—	—	—	33
Полковницы Яновой село Шпилевка	—	225	—	—	—	225
Хутора Погребновской и Лысогоровской	—	28	—	—	—	28
Хуторъ Сушиловской, помѣщиков Кондратьевыхъ	—	51	—	—	—	51
Село Ильмы, прапорщицы Челѣевой	—	128	—	—	—	128
Хутора Ильмовскіе, протопопа Славинского и священника Шіяновского	—	8	—	—	—	8
Деревня Грицаковка, подпорутчика Карпова	—	158	—	—	—	158
Село Подлѣсновка, помѣщиковъ Подлѣсныхъ	—	371	—	—	—	371
Сумского монастыря хуторъ Ильмовской	—	18	—	—	—	18
Село Чернетчина	—	548	—	—	—	548
Хуторъ Левченковъ, священника Рудяковского	—	24	—	—	—	24
Село Рогозное, генеральши Аршеневской	—	181	—	17	—	198
Помѣщиковъ Савичевыхъ села						
Бѣловодъ	—	1183	—	3	—	1186
Писаревка	—	409	34	—	—	443
деревня Алексѣевка	—	397	—	—	—	397
хутора						
Алтуховской	—	34	—	—	—	34
Комышанка	—	12	—	—	—	12
Даценковской и Ильмовской	—	28	—	—	—	28
Хуторъ Рогозной, прапорщицы Ивановой	—	16	—	—	—	16
Село Кровное, помѣщика Лизогуба	—	371	—	—	—	371
Помѣщика лейбъ-гвардіи карнета Кондратьева села						
Бобрикъ	—	414	—	—	—	414
Васильевка	—	151	—	—	—	151
Хотѣнь	—	1181	—	—	—	1181//
47—142 деревни						
Пещаная	—	301	—	—	—	301
Гребенниковка	—	299	—	—	—	299
Малой Бобрикъ	—	364	—	—	—	364
хутора						
Мороча	—	8	—	—	—	8
Иволжинъ	—	63	—	—	—	63
Радковщинъ	—	30	—	—	—	30
Винокурной заводъ	—	28	—	—	—	28
Помѣщицы Лизогубовой деревня Руднева	—	253	—	—	—	253
Въ пасѣкахъ близъ оной деревни	—	10	—	—	—	10
Деревня Кривуля, капитана Антонова	—	70	—	—	—	70
Хуторъ Кіеница, подпрапорного Антонова		9	—	—	—	9
Войсковые селенїи						
Стецовка	1206	103	—	—	—	1309
Высшая Сироватка	1150	144	—	—	—	1294
Нижняя Сироватка	2072	5	—	—	—	2077
Хуторъ Гончаровка, подпрапорнаго Бѣлопольского	—	13	—	—	—	13

Сумской округъ	Число душъ					
	Войсковыхъ	Владѣльческихъ	Однодворцовъ	Крестьянъ	Цыганъ	Итого
Слобода Лука, разныхъ владельцов	—	273	—	—	—	273
Село Токарь, разныхъ помѣщиковъ	—	275	—	1	—	276
Порутчика Кардашевского хутора						
Василевщинъ	—	49	—	—	—	49
на речкѣ Теменкѣ	—	20	—	—	—	20
Помѣщиковъ Алферовыхъ, село Бездрикъ	—	81	—	—	—	81
хутора						
Стребулковщинъ	—	1	—	—	—	1
на речкѣ Сумѣ	—	93	—	—	—	93
Ротмистрши Власовской хуторъ Михайловской	—	12	—	—	—	12
Деревня Катериновка, она жъ Думовка	—	64	—	—	—	64
Хуторъ Бобрикъ, капитана Кондратьева	—	5	—	—	—	5
Деревня Желѣзнякъ, разныхъ владельцовъ	—	181	—	—	—	181
Деревня Поповка, сумской Соборной церкви	—	133	—	—	—	133
Слобода Юсуповка, князя Юсупова	—	100	—	—	—	100
Хуторъ помѣщика Копѣнчикова	—	9	—	—	—	9
Хуторъ Зеленая Роща, вахмистра Санжаровского	—	29	—	—	—	29
На Верхосулкѣ	—	7	—	—	—	7
Хуторъ Куминъ, сотника Косовцова	—	23	—	—	—	23
Въ хуторахъ на Пруткѣ, владельцовъ Крамаренкова, Савицкого и Гордиенкова	—	10	—	—	—	10
Хуторъ Жадановщина, помѣщика Даценка	—	6	—	—	—	6//
47—143 Хуторъ Косовцовщина, помѣщиковъ Косовцовыхъ	—	28	—	—	—	28
Хуторъ Оробановской и Васильковской, сенатского оберъ-секретаря Крамаренкова	—	26	—	20	—	46
Хуторъ на дальныхъ Ильмахъ, регистратора Надточіева	—	19	—	—	—	19
Хуторъ Кабуневской, порутчика Шапошникова	—	7	—	—	—	7
Хуторъ Визировщина, канцеляриста Величкова	—	6	—	—	—	6
Хуторъ Парное, порутчика Филерса	—	26	—	2	—	28
Хуторъ надъ речкою Попадьею, порутчика Вартановского	—	4	—	—	—	4
Хуторъ Пушкаревъ Яръ, вахмистра Линтварева	—	12	—	—	—	12
Хуторъ Синякъ, карнета Салдера	—	5	—	—	—	5
Хутора Александровской и Поповской, сотниковъ Невлеваилофицкого [1]	—	10	—	—	—	10
Хуторъ въ вершине рѣчки Колядки, депутата Перекрестова	—	10	—	—	—	10
Хуторъ Кровней, секретаря Петра и коллежского регистратора Василия Лесевичевыхъ	—	39	—	—	—	39
Хуторъ Васюковской, регистратора Щекина-Кротова	—	9	—	—	—	9
Въ подварку Пришибскомъ квартермистра Копенчинова и коллежского регистратора Крамарева	—	17	—	—	—	17
Хуторъ Коновщина, порутчика Ковалевского,	—	36	—	—	—	36
Его сіятельства князя Голицина						
село Битица	—	618	—	—	—	618
хутора						
Порозской	—	29	—	—	—	29
Локонской	—	53	—	—	—	53
Помѣщиковъ Дубянскихъ Новая Сѣчь	—	103	—	—	—	103
Деревня Николаевка съ хуторами, помѣщицы Варвары Тимченковой	—	220	—	—	—	220
Хутора на Ольшанке, обывателя Степана Линтварева	—	23	—	—	—	23
Ведмедовщинѣ, сотника Федора Данилова	—	2	—	—	—	2
Голой Долины, регистраторши Пелагии Копенчиковой	—	8	—	—	—	8
Лободиномъ, полковника Романова	—	3	—	—	—	3
На речке Житіе, регистратора Линтварева	—	24	—	—	—	24//

[1] *Так у тексті.*

47—144

Сумской округъ	Число душъ: Войсковыхъ	Владѣльческихъ	Однодворцовъ	Крестьянъ	Цыганъ	Итого
Цымбаловомъ, коллежского регистратора Слюсаревского	—	8	—	—	—	8
На Ильмахъ, канцеляриста Ключникова	—	2	—	—	—	2
Алтуховскомъ, что на речкѣ Хомутцѣ и Степкѣ, канцеляриста Христенкова	—	14	—	—	—	14
Въ лугѣ за Барановскою, секретаря Надточіева	—	4	—	—	—	4
Деревни						
Ивановкѣ, полковника Лялина	—	20	—	—	—	20
Масловкѣ, порутчика Маслова	—	43	—	—	—	43
Итого изъ Сумского камисарства	8773	13 505	—	96	—	22 374
Изъ Бѣлопольского камисарства						
Полковника Кондратьева села						
Вири	—	1187	—	15	—	1202
Николаевка	—	275	—	—	—	275
Ульяновка	—	736	—	—	3	739
Итого изъ Бѣлопольскаго камисарства	—	2198	—	15	3	2216
Изъ Миропольского камисарства						
Казенная слобода Салевторовка	525	111	—	—	—	636
Того *ж* камисарства Краснопольского уѣзду хуторъ Павловской сотника Иевлева	—	13	—	—	—	13
Деревня Гречаниковка, разныхъ владельцовъ	—	40	—	—	—	40
Деревня Глибная, подпорутчика Квѣтки	—	448	—	—	—	448
Итого сѣ Краснопольского уѣзду	—	501	—	—	—	501
Всего изѣ Сумской провинціи	9298	16 115	—	111	3	25 527
Всего вѣ Сумской округѣ	9298	16 115	—	111	3	25 527

Дмитрє Норов

Індиков//

47—145

Миропольской округъ	Число душъ: Войсковыхъ обывателей	Владѣльческихъ подданныхъ	Купечества	Однодворцовъ	Крестьянъ	Цыганъ	Итого
Городъ Мирополье	2566	98	—	—	—	77	2741
Къ нему приписуются селеніи изъ							
Миропольскаго комисарства							
Войсковые слободы							
Великая Рыбица	366	116	—	—	—	—	482
Малая Рыбица	284	12	—	—	—	—	296
Владѣлческіе							
Графини фон Волкоштейной							
деревня Грязная	—	151	—	—	—	—	151
хутора							
Зачерствой	—	16	—	—	—	—	16
Неродовской	—	28	—	—	—	—	28
Деревня Милаєва, сотника Богаевскаго	—	81	—	—	—	—	81

Миропольской округъ	Число душъ						
	Войсковыхъ обывателей	Владѣльческихъ подданныхъ	Купечества	Однодворцовъ	Крестьянъ	Цыганъ	Итого
Село Кондратовка, разныхъ владѣльцовъ	—	433	—	—	—	—	433
Хуторъ Васильевской, маіорши Боровой	—	17	—	—	—	—	17
Порутчика Романова							
село Гаптаровка	—	263	—	—	—	—	263
деревня Романовка	—	209	—	—	—	—	209
хуторъ Гнилицкой	—	5	—	—	—	—	5
Деревня Забужевка, князя Шаховскаго	—	126	—	—	—	—	126
Деревня Демидовка, коллежскаго комисара Подольскаго	—	140	—	—	—	—	140
Деревня Поповка, разныхъ владѣльцовъ	—	118	—	—	—	—	118
Деревня Приколь, разныхъ владѣльцовъ	—	163	—	—	10	—	173
Деревня Петрушевка, она жъ Криничная, разныхъ владѣлцовъ	—	293	—	—	—	—	293
Деревня Грязная, разныхъ владѣльцовъ	—	194	—	—	—	—	194
Село Ситное, разныхъ владѣлцовъ	—	400	—	—	—	—	400
Село Криничное, разныхъ владѣльцовъ	—	147	—	—	—	—	147
Деревня Гнилица, разныхъ владѣльцовъ	—	181	—	—	—	—	181
Хутора Гнилицкіе, лейбгвардіи карнета Кондратьева	—	49	—	—	—	—	49
Миропольскаго монастыря деревня Горналь	—	160	—	—	—	—	160
При мельницѣ Поплевской Хутора	—	13	—	—	—	—	13
Чепелевский	—	7	—	—	—	—	7
Ивашковский	—	40	—	—	—	—	40
Хуторъ Оселской, коллежской комисарши Подольской	—	12	—	—	—	—	12
Въ селѣ Боркахъ		12					12
Въ селѣ Плеховѣ	—	18	—	—	—	—	18//
47—146 Въ селѣ Вышневѣ	—	10	—	—	—	—	10
Итого изъ Миропольскаго комисарства	3216	3511	—	—	10	77	6814
Того жъ комисарства							
Краснопольского уѣзда							
Войсковые селѣніи							
Краснополье	1209	77	—	—	3	—	1289
Тимофѣевка	415	61	—	—	3	—	479
Осоевка	427	154	—	—	—	—	581
Село Турье, разныхъ владѣлцовъ	—	225	—	—	—	—	225
Село Угроеды, разных владѣлцовъ	—	209	—	—	9	—	218
Хуторъ Наумовской, помѣщика Апостола Кегича	—	19	—	—	—	—	19
Дворянина Мины Лазарева села							
Красная Яруга	—	549	—	—	—	—	549
Иліокъ съ хуторомъ	—	499	—	—	—	—	499
Сумскаго Успенскаго монастыря деревня Чернетчина	—	77	—	—	—	—	77
хутора							
Краснопольской	—	86	—	—	—	—	86
Просѣковской	—	3	—	—	—	—	3
Яровской, канцеляриста Галяницкаго	—	8	—	—	—	—	8

	Миропольской округъ	Число душъ						
		Войсковыхъ обывателей	Владѣльческихъ подданныхъ	Купечества	Однодворцовъ	Крестьянъ	Цыганъ	Итого
	Порутчика Ямпольскаго деревни							
	Веселая	—	60	—	—	—	—	60
	Михайловка	—	120	—	—	—	—	120
	Хуторъ Веселовской и Струповской	—	70	—	—	—	—	70
	Хуторъ Зарудковской, прапорщика Нардашева	—	64	—	—	—	—	64
	Село Успенское, оно жъ Ефремовка, статской совѣтницы Полозовой	—	211	—	—	43	—	254
	Хуторъ Хмелевской	—	60	—	—	—	—	60
	Хуторъ Стрибульковщина, бунчуковаго товарища Борозны	—	19	—	—	—	—	19
	Хуторъ на рѣчкѣ Кривой, сотника Крамарева	—	3	—	—	—	—	3
	Хуторъ комисарши Подольской	—	11	—	—	—	—	11
	Село Боровенька, она жъ Видневка, порутчика Романова	—	157	—	—	1	—	158
	Лейбгвардіи корнета Кондратьева деревня Боровенька, она жъ Новопостроенная	—	81	—	—	—	—	81
	Деревня Корчаковка	—	18	—	—	—	—	18
	Село Злодѣевка, разныхъ владѣлцовъ	—	296	—	—	25	—	321
	Маіора Заруднаго села							
	Закобылье	—	279	—	—	—	—	279
	Грязное	—	151	—	—	—	—	151
	Въ селѣ Колотиловкѣ священика Андрѣевскаго	—	5	—	—	—	—	5
	Хутора Таратутовскіе							
	1-й коллежскаго регистратора Томошевскаго	—	48	—	—	—	—	48
	2-й попа Томашевскаго	—	9	—	—	—	—	9//
47—147	Слобода Александровка, маіора Анненкова	—	137	—	—	—	—	137
	Хуторъ Смородиной, полковника Кондратьева	—	32	—	—	—	—	32
	Хуторъ Николщина, Сумской Николаевской церкви	—	3	—	—	—	—	3
	Хуторъ Волконской, сотнички Медяниковой	—	4	—	—	—	—	4
	Итого Миропольскаго камисарства Краснопольскаго уѣзда	2051	3805	—	—	84	—	5940
	Изъ Сумскаго камисарства							
	Князя Голицина слободы							
	Юнаковка	—	3139	—	—	74	—	3213
	Могрица	—	791	—	—	—	—	791
	Помѣщиковъ Дубянскихъ села							
	Локня	—	332	—	—	8	—	340
	Басовка	—	510	—	—	8	—	518
	хуторъ Новенькой	—	5	—	—	—	—	5
	Деревня Софіевка, сотника Подольского	—	19	—	—	—	—	19
	Деревня Варваровка, порутчика Тимченкова	—	5	—	—	—	—	5
	Хуторъ Поповка, маіора Аннекова	—	27	—	—	—	—	27
	Итого изъ Сумскаго камисарства	—	4828	—	—	90	—	4918
	Всего изъ Сумской провинціи	5267	12 144	—	—	184	77	17 672
	Изъ Хотмышскаго уѣзда							
	Село Теребренная, Обуховка тожъ	—	20	—	236	7	—	263
	Слобода Колотиловка, вѣдомства коллегіи экономіи	—	422	—	—	—	—	422

Миропольский округъ	Число душъ						
	Войсковыхъ обывателей	Владѣльческихъ подданныхъ	Купечества	Однодворцовъ	Крестьянъ	Цыганъ	Итого
Деревня Почаева, Кумина тожъ	—	1	—	289	—	—	290
Село Вязовое	—	379	—	—	—	—	379
Село Веденское	—	1	—	247	—	—	248
Слобода Репяховка, вѣдомства коллегіи экономіи	—	203	—	—	—	—	203
Деревня Березовая съ слободою Березовкою	—	308	—	299	—	—	607
Деревня Корова, Дронова тожъ	—	—	—	117	—	—	117
Итого изъ Хотмышскаго уѣзда	—	1334	—	1188	7	—	2529
Изъ Путивльскаго уѣзда							
Деревня Васильевка, разныхъ помѣщиковъ	—	34	—	—	—	—	34
Ее светлости принцессы фон Голштенбекъ село Груновка	—	53	—	—	79	—	132
Хуторъ Бариловской	—	19	—	—	—	—	19
Деревня Апанасовка	—	356	—	—	—	—	356
Деревня Гавришевка, Сѣнная тожъ	—	119	—	—	—	—	119
Деревня Бляховка, адъютанта Воропанова	—	31	—	—	13	—	44
Итого изъ Путивльскаго уѣзда	—	612	—	—	92	—	704
Изъ Миропольскаго уѣзда							
Въ Мирополье	—	—	—	8	32	—	40
Въ деревнѣ Криничномъ	—	—	—	28	13	—	41
Село Кондратовка	—	—	—	—	13	—	13//
47—148 Порутчика Романова							
въ селѣ Гаптаровкѣ	—	—	—	—	24	—	24
въ деревнѣ Романовкѣ	—	—	—	—	16	—	16
Въ деревнѣ Забужевкѣ, князя Шаховскаго	—	—	—	—	101	—	101
Въ деревнѣ Демидовкѣ, коллежского комисара Подольскаго	—	—	—	—	6	—	6
Въ казенной слободѣ Великой Рыбицѣ	—	—	—	—	50	—	50
Въ деревнѣ Грязной, Графовкѣ тожъ, полковницы фон Волкоштейной	—	—	—	—	14	—	14
Въ казенной слободѣ Осоевкѣ	—	—	—	1	6	—	7
Въ однодворческихъ							
деревнѣ Спалной	—	—	—	104	27	—	131
селѣ Боркахъ	—	—	—	246	24	—	270
Итого изъ Миропольскаго уѣзда	—	8	—	754	382	—	1144
Счисляющихся по Бѣлагородской губерніи Миропольскаго уѣзда крестянъ сто сорокъ пять душъ, чьихъ же они помѣщиковъ отъ господина бѣлагородскаго губернатора требуется вѣдомость	—	—	—	—	145	—	145
Счисляющихся по городу Суджъ по платѣжу подушнаго оклада, а живущихъ въ городахъ и селеніяхъ Слободской губерніи крестьянъ триста четырнадцать, чьихъ же они именно помѣщиковъ отъ господина бѣлагородскаго губернатора гребуется вѣдомость	—	—	—	—	314	—	314
Изъ Бѣлагородскаго уѣзду въ селѣ Красной Яругѣ	—	—	—	—	57	—	57
Всего въ Миропольской округѣ	5267	14 098	—	1942	1181	77	22 565

Дмитрѣ Норов

Индиков//

47—149

Бѣлопольской округъ	Число душъ					
	Войсковыхъ обывателей	Владѣльческихъ подданныхъ	Однодворцовъ	Крестьянъ	Цыганъ	Итого
Городъ Бѣлополье	4015	155	—	—	—	4170
Къ нему приписуются селенiи изъ						
Бѣлопольскаго комисарства						
Казенныя селенiи						
Прорубъ	817	9	—	—	1	827
Климовка	661	20	—	—	5	686
Ворожба	1202	116	—	—	—	1318
Рѣчки	1478	21	—	—	—	1499
Маiора Яцина деревня Крижикъ	—	126	—	—	—	126
Маiора Варавкина хуторъ Саханевщина	—	44	—	—	—	44
Порутчицы Куколевой-Яснопольской						
село Искрицковщина	—	197	—	—	—	197
деревни						
Вороновка	—	39	—	—	—	39
Великой Степь	—	88	—	—	—	88
хутора						
Максимовщина, Исаевщина тожъ	—	187	—	—	—	187
Савчуковщина	—	4	—	—	—	4
Капитана Петра Куколя-Яснопольскаго						
деревни						
Куяновка	—	459	—	—	—	459
Волфинская	—	113	—	—	—	113
Новопѣтровская	—	161	—	—	—	161
хуторъ Мороча	—	41	—	—	—	41
Полковника Кондратьева селцо Степановское	—	21	—	—	—	21
Лейб-гвардiи карнета Кондратьева						
село Яструбенное	—	1079	—	—	—	1079
деревня Павловка	—	974	—	—	—	974
Деревня Горбаневщина, маiорши Титовой	—	43	—	—	—	43
Полковника Селецкаго и помѣщиковъ Федоровыхъ	—	291	—	—	—	291
село Павловка						
Деревня Летучевка, маiора Яцина	—	2	—	—	—	2
Хуторъ Столовиковской, регистратора Воронки	—	15	—	—	—	15
Канцеляриста Краснянскаго хуторъ Опанасовской	—	2	—	—	—	2
Бунчуковаго товарища Миклашевскаго хуторы						
Аннинской	—	181	—	—	—	181
Щигловой	—	12	—	—	—	12
Капитана Канивцова слобода Капитановка	—	127	—	—	—	127
Капитана Фрола Багрѣева хуторъ Василевщина	—	54	—	—	—	54
Хуторъ маiора Бердина Волжиной	—	5	—	—	—	5
Итого изъ Бѣлопольскаго комисарства	8173	4586	—	—	6	12 765
Изъ Путивльскаго уѣзда						
Село Каришъ, Путивльской суконной фабрики	—	461	1	—	3	465
Однодворческая деревня Панкратовка	—	—	28	—	—	28
Волфинской овчарной заводъ, Путивльской фабрики	—	21	—	—	—	21//
47—150 Деревня Поповъ Лежичъ, вѣдомства Государственной коллегiи экономiи	—	164	—	—	—	164
Село Коровековка, разныхъ владѣлцовъ	—	511	28	34	—	573
Село Званое, Путивльской фабрики и князя Трубецкаго	—	720	—	—	—	720
Село Теткино	—	592	—	4	—	596
Деревня Заболотовка, Путивльской фабрики	—	206	—	—	—	206
Село Бочечки, разныхъ владѣлцовъ	—	808	—	—	—	808
Въ слободѣ Юрасовкѣ, помѣщика Юрасова	—	—	—	8	—	8
Село Бошевка, разныхъ владѣлцовъ	—	219	—	—	—	219
Село Кобылки	—	657	4	73	—	734
Село Глушково	—	1469	8	176	—	1653

Бѣлопольской округъ	Число душъ					
	Войсковыхъ обывателей	Владѣльческихъ подданныхъ	Однодворцовъ	Крестьянъ	Цыганъ	Итого
Село Веселое, разныхъ владѣлцовъ	—	600	—	—	—	600
Село Сухиновка	—	577	—	—	3	580
Деревня Худяковка	—	131	—	—	—	131
Деревня Вышневка	—	194	—	—	—	194
Деревня Козиревка	—	100	—	—	—	100
Село Кульбаки	—	622	—	—	—	622
Кульбацкой овчарной заводъ	—	23	—	—	—	23
Деревня Михайловка	—	186	—	—	—	186
Кириловка	—	363	—	—	—	363
Духановка	—	348	59	35	—	442
Деревня Нечаевка	—	116	—	52	—	168
Деревня Можича	—	308	—	—	—	308
Слобода Череповка, Терновка тожъ	—	619	—	—	—	619
Село Любимовка	—	451	—	—	8	459
Село Снагость	—	1168	7	366	8	1549
Итого изъ Путивльскаго уѣзда	—	11 634	135	748	22	12 539
Всего въ Бѣлопольской округѣ	8173	16 220	135	748	28	25 304

Дмитрє Норов

Іван Індиков//

47—151

Лебединская округа	Число душъ					
	Войсковыхъ обывателе[illegible]	Владѣльческих поддан[illegible]ыхъ	Однодворцовъ	Крестьянъ	Цыганъ	Итого
Городъ Лебединъ, в немъ	3750	135	—	—	3	3888
К нему приписуются изъ						
Лебединскаго комисарства						
Войсковые селенiи						
Черленое	375	136	—	—	—	511
Курганъ	353	63	—	—	—	416
Озакъ	250	166	—	—	—	416
Бережки зъ деревнею Токари	194	9	—	—	—	203
Селище	40	38	—	—	—	78
Будилки съ хуторами	435	122	—	—	—	557
Рябушки съ хуторами	750	66	—	—	—	816
Бышкинъ съ хуторами	677	65	—	—	—	742
Владѣлческiе						
Секретарши Кучериновой хуторъ Гудимовщина	—	19	—	—	—	19
Сотнички Красовской хуторъ Хомековской	—	2	—	—	—	2
Село Грунь	—	219	—	—	—	219
Село Кудиновка, разныхъ владѣлцовъ	—	148	—	—	—	148
Бригадира Коробовскаго и Марфы Полуботковой деревни Катериновка, Гутѣ и хуторъ Новой	—	199	—	—	—	199
Его жъ Коробовскаго и маiора Миклашевскаго хуторъ Андреевской	—	24	—	—	—	24
Порутчика Красовскаго деревня Куличка, хутора Тимофѣевской, Караванъ и Сѣряковщинъ	—	85	—	—	—	85
Село Пѣщаное, маiора Миклашевскаго	—	3	—	—	—	3

Лебединская округа	Число душъ: Войсковыхъ обывателей	Владѣльческих подданных	Однодворцовъ	Крестьянъ	Цыганъ	Итого
Хуторъ Костевалесу, протопопши Джунковской	—	7	—	—	—	7
Село Будилка, коллежскаго регистратора Ильяшенкова и писаря Соловьева	—	26	—	—	—	26
Въ хуторѣ Супруновскомъ сержантовъ Алферовыхъ	—	19	—	—	—	19
Бригадира Коробовскаго село Михайловка	—	733	—	4	—	737
Село Васильевка, разныхъ помѣщиковъ	—	453	—	—	—	453
Село Малой Историпецъ, полковника Кондратьева	—	238	—	—	—	238
Квартермистра Степанова хуторъ Семиротовщина	—	16	—	—	—	16
Въ хуторѣ Тригубовскомъ и Рябушкахъ сотнички Красовской	—	17	—	—	—	17
Итого изъ Лебединскаго камисарства	6824	3008	—	4	3	9839//
47—152 Изъ Мижирицкаго камисарства						
Слобода Мижиричъ	3187	202	—	—	—	3389
Село Васильевка, тожъ Галановка, полковника Романова	—	50	—	—	—	50
Маіора Яцина слобода Иванокъ	—	31	—	—	—	31
Хуторъ Ключинской, помѣщика Ключинскаго	—	49	—	—	—	49
Полковника Романова хуторъ Могилясовка Хутора	—	57	—	—	—	57
Прапорщика Шапочникова на рѣчкѣ Грунѣ	—	21	—	—	—	21
Сотника Селеховскаго Филоновскомъ	—	9	—	—	—	9
Михайловскаго Предтеченскаго монастыря	—	44	—	—	—	44
Протопопа Кремповскаго на Грунской Балкѣ	—	8	—	—	—	8
Полковницы Захаржевской на рѣчкѣ Грунѣ	—	48	—	—	—	48
Сотника Селеховскаго Кучеревской	—	10	—	—	—	10
Регистратора Рубанова Великородовской	—	12	—	—	—	12
Сотника Романова Гутнинской и Шнурской съ протчими	—	27	—	—	—	27
Хуторъ Глушенка, тожъ Хмелевой, регистратора Ильюшенкова и сержанта Соловьева	—	42	—	—	—	42
Итого изъ Мижирицкаго комисарства	3187	610	—	—	—	3797
Изъ Сумскаго комисарства						
Казенная слобода Ворожба Сумская	1751	129	—	7	—	1888
Деревня Даценковка капитана Елютина	—	67	—	—	—	67
Хутора Лифовщинъ и Стежковщинъ асаула Алферова	—	83	—	—	—	83
Село Великой Историпецъ разныхъ владѣлцовъ	—	862	—	—	—	862
Итого изъ Сумскаго камисарства	1751	1141	—	7	—	2899
Всего Сумской провинціи	11 762	4759	—	11	3	16 535
Изъ Алешанскаго уѣзда						
Слобода Чупаховка, разныхъ помѣщиковъ	—	900	—	145	—	1045
Разныхъ помѣщиковъ Поповка	—	124	—	—	—	124//
47—153 Однодворческое село Воздвиженское	—	57	46	—	—	103
Порутчика Кондратьева деревня Олшанка	—	128	—	—	—	128
Однодворческіе деревня Мордвиновка	—	94	50	—	—	144
Слобода Грунка, Синовиня тожъ	—	240	—	—	—	240
Итого изъ Олшанскаго уѣзда	—	1543	96	145	—	1784
Изъ Путивльскаго уѣзда						
Пригородокъ Каменской	37	297	172	12	—	518
Село Бобрикъ, разныхъ владѣлцовъ	—	368	69	2	—	439

Лебединская округа	Число душъ: Войсковыхъ обывателей	Владѣльческих подданныхъ	Однодворцов	Крестьянъ	Цыганъ	Итого
Село Влесковка, разныхъ владѣлцовъ	—	214	23	19	—	256
Слобода Буровка, помѣщиковъ Буровыхъ	—	65	—	11	—	76
Деревня Лихановка	—	8	2	—	—	10
Село Боровенька, разныхъ владѣлцовъ	—	266	7	49	—	322
Хуторъ Городище, помѣщицы Исаковой	—	41	—	—	—	41
Въ слободѣ Черленомъ	—	90	22	6	—	118
Село Боброво, разныхъ помѣщиковъ	—	346	1	1	—	348
Слобода Новотроицкое	—	215	—	—	—	215
Село Пристайлово, однодворческое	—	298	61	—	—	359
Слобода Семионовка, маіора Петра Деханова	—	69	—	—	—	69
Хуторъ Чернецкой, статского совѣтника Неплюєва	—	2	—	—	—	2
Итого изъ Путивльскаго уѣзда	37	2279	357	100	—	2773
Изъ Ахтырскаго камисарства						
Деревня Рубановка, маіора Неплюєва	—	89	—	—	—	89
Хуторъ Петровской, бригадирши Капнистовой	—	27	—	—	—	27
Итого изъ Ахтырскаго комисарства	—	116	—	—	—	116
Всего въ Лебединской округѣ	11 797	8697	453	256	3	21 208

Дмитрѣ Норов

Індиков//

47—154

Недригайловской округъ	Число душъ: Войсковыхъ обывателей	Владѣльческих подданныхъ	Однодворцов	Крестьянъ	Цыганъ	Итого
Городъ Недригайловъ	1475	2	167	—	—	1644
Къ нему приписуются селенїи						
Изъ Путивльского уѣзду						
Слобода Городище, княгини Щербатовой и капитаньши Сафоновой	—	177	—	—	—	177
Слобода Терны, разныхъ владѣлцовъ	—	3263	—	55	6	3324
Маиора Вощинина слободы						
Васильевка, Орловка тожъ	—	140	—	—	—	140
Дмитриевка	—	105	—	—	—	105
Слобода Суховерховка, помѣщицъ Мамоновой и Сафоновой	—	104	—	—	—	104
Село Вязовое, разныхъ владѣлцовъ	—	732	—	93	—	825
Слобода, что близъ Козацкого, маиора Яцина	—	153	—	—	—	153
Село Козацкое, разныхъ владѣлцовъ	—	1173	—	51	—	1224
Слобода Салтыковка, помѣщика Салтыкова	—	109	—	—	—	109
Хуторъ Черепова	—	46	—	—	—	46
Село Череповка	—	142	—	—	—	142
Слобода Новая Сагоревка, майора Неплюєва и помѣщика Сагорѣва	—	119	—	3	—	122
Слобода Старая Сагоревка	—	108	—	—	—	108
Село Алексѣевка, она жъ и Александровка, єѣ свѣтлости принцессы фон Волкоштейновой	—	121	3	30	—	154

Недригайловской округъ	Число душъ: Войсковыхъ обывателей	Владѣльческихъ подданныхъ	Однодворцов	Крестьянъ	Цыганъ	Итого
Прапорщика Черепова слободы						
Новые Пруды	—	15	—	—	—	15
Землянка, Карсановка тожъ	—	512	—	—	—	512
село Груское	—	407	—	11	—	418
Майора Неплюєва слободы: Малая Неплюєвка	—	218	—	—	—	218
Майора Неплюєва слободы: Большая Неплюєвка, она жъ Успенская	—	1105	—	—	—	1105
Село Троецкая, Жуковка тожъ, разныхъ владѣлцовъ	—	267	—	—	—	267
Село Поповка, разныхъ владѣлцов	—	896	—	—	—	896
Слобода Бобрикъ, разныхъ владѣлцов	—	333	—	—	—	333
Слобода Бежинская, разныхъ владѣлцов	—	500	—	—	—	500
Итого изъ Путивльского уѣзду съ Недригайловскими	1475	10 747	170	243	6	12 641
Сверхъ того показано счисляющихся по городу Путивлю, а жительствующихъ въ Слободской губерніи владѣлческихъ крестьянъ 203, чьихъ же они помѣщиковъ отъ гдна бѣлагородского губернатора требуетца именная вѣдомость	—	—	—	203	—	203//
47—155 Сумской провинціи						
Изъ Сумского камисарства						
Будки	—	515	—	—	—	515
Изъ Мижигирицкого камисарства						
Казенные селенїи						
Ольшана	1578	94	—	—	19	1691
Деркачовка	638	77	—	—	—	715
Владѣлческіе						
Село Марковка съ хуторомъ Печинскимъ	—	824	—	—	—	824
Лейбъ-гвардїи карнѣта Кондратьева сѣло Нижняя Верхосулка	—	585	—	—	—	585
Маиора Яцина село Луциковка	—	464	—	—	—	464
деревня Грамина	—	243	—	—	—	243
Калиновъ Кустъ	—	163	—	—	—	163
Деревня Пески, разныхъ владѣлцовъ	—	81	—	—	—	81
Хуторъ помѣщика Копейчика Кисловской	—	7	—	—	—	7
Полковника Кондратьева Высшая Верхосулка	—	502	—	—	—	502
Село Толстой Лугъ, сотника Романова	—	682	—	—	—	682
Село Голубовка, помѣщицы Рубановой	—	218	—	—	—	218
Деревня Рубановка, она жъ и Мироновское	—	39	—	—	—	39
Деревня Спокїевка	—	130	—	—	—	130
Село Штеповка, разныхъ владѣлцовъ	—	662	—	—	—	662
Хуторъ капрала Штепова на рѣчкѣ Сумѣ	—	19	—	—	—	19
Полковника Романова село Гринцева	—	346	—	—	—	346
Деревня Протопоповщина	—	98	—	—	—	98
Капитана Пустовойтова деревня Козельная и хутора Мелешковщина и Голубовщина	—	216	—	—	—	216
Итого изъ Мижирицкого камисарства	2216	5450	—	—	19	7685
Всего їзъ Сумской провинціи	2216	5965	—	—	19	8200
Всего въ Недригайловской округѣ	3691	16 712	170	446	25	21 044

Дмитрє Норов

Іван Індиков//

47—156

Хотмижская округа	Число душъ							
	Войсковыхъ	Владѣльческихъ		Экономическихъ		Однодворцовъ	Цыганъ	Итого
		Крестьянъ	Черкасъ	Крестьянъ	Черкасъ			
Городъ Хотмижскъ, гдѣ нынѣ воеводское правленіе								
В немъ съ слободами Стрелецкою, Пушкарною и Козацкою	—	36	32	—	—	581	—	639
Къ нему приписуются изъ								
Хотмижского уѣзду								
Село Борисовка	—	1	4424	—	—	—	4	4429
Деревня Поваляевка	—	22	18	—	—	—	—	40
Деревня Ломная, Ведилина тоже	—	—	7	—	—	147	—	154
Деревня Мощенская, Середняя тоже	—	3	26	—	—	244	—	273
Село Ракитная	—	—	1385	—	—	1	6	1392
Деревня Санкова, Коровина тожъ съ слободками Петровкою и Мячковою	—	22	193	—	—	88	—	303
Хуторъ Пристенской	—	9	17	—	—	—	—	26
Слобода Покровка, экономическая	—	—	—	—	196	—	—	196
Село Никицкое, Тростянецъ тожъ	—	1	16	—	—	259	—	276
Деревня Козачья Лисичка	—	13	—	—	—	401	—	414
Слобода Ивановская	—	—	360	—	—	—	—	360
Село Дорогощъ, Комышина тожъ	—	11	58	—	—	263	—	332
Деревня Видилина	—	—	403	—	—	—	—	403
Слобода Лисица	—	—	512	—	—	—	—	512
В Большой Лисицѣ	—	—	—	—	—	2	—	2
Село Покровское, Салдатское тоже	—	3	15	—	—	372	—	390
Деревня Обыхожая, Куликовка тоже	—	8	5	—	—	77	—	90
Хутора								
на речкѣ Бобровѣ	—	—	480	—	—	—	—	480
на речкѣ Рокитной	—	—	132	—	—	—	—	132
на речкѣ Ворсклицѣ	—	—	121	—	—	—	—	121
на протокѣ Солономъ Логу	—	—	24	—	—	—	—	24
Село Трефиловка	—	—	—	—	256	—	—	256
Село Ивня	—	7	131	—	—	—	—	138
Деревня Троская, Крюковка тоже	—	—	—	—	—	286	—	286
Село Чуланово	—	—	—	—	—	146	—	146
Деревня Хотежская, Зибина, Іевлевское и слобода Зибина тоже съ хуторами	—	—	761	—	—	116	—	877
Деревня Невѣдомой Колодязь	—	—	—	—	—	142	—	142
Деревня Задняя, Смородина тожъ	—	34	65	—	—	187	—	286
Село Порозь съ слободою Николаевскою	—	—	46	—	—	365	—	411
Хуторъ Ильковской	—	—	179	—	—	—	—	179
Село Становое, Касикова тожъ	—	—	20	—	—	305	—	325
Село Иліокъ, Покровское тожъ	—	16	—	—	—	232	—	248
Приселокъ Становской	—	—	116	—	—	—	—	116
Село Доброе	—	2	14	—	—	165	—	181//
47—157 Село Дунайка съ слободами Кочетовкою, Веселовкою и Гадючкиною	—	59	234	—	—	—	—	293
Деревня Монастырская Готня	—	—	—	452	—	—	—	452
Село и деревня Мощенская	—	—	—	—	—	74	—	74
Село Стригуны	—	—	667	—	—	—	—	667
Слобода Ивановка	—	—	173	—	—	—	—	173
Слобода Николаевка	—	—	220	—	—	—	—	220
Слобода Красный Кутъ	—	—	224	—	—	—	—	224
Слобода Подманастырская	—	—	—	—	27	—	—	27
Приселокъ Высоковской	—	—	187	—	—	—	—	187
Слобода Спасская	—	—	1575	—	—	—	—	1575
Деревня Тополи	—	—	269	—	—	3	—	272
Село Антоновка, она жъ Остановка	—	—	259	—	—	—	—	259
При мелницахъ								
Топольской	—	—	—	—	46	—	—	46
Кутовской	—	—	16	—	—	—	—	16
Село Мокрое, Орловка тожъ	—	35	14	—	—	149	—	198

Хотмижская округа	Число душъ							
	Войсковыхъ	Владѣльческих		Экономическихъ		Однодворцовъ	Цыганъ	Итого
		Крестьянъ	Черкасъ	Крестьянъ	Черкасъ			
Деревня Сподарюхина	—	14	137	—	—	3	—	154
Слобода Гайворонъ	—	—	—	—	2787	—	—	2787
Село Лукашевка	—	—	342	—	—	—	—	342
Слобода Козина, Вербовка тож	—	—	—	—	349	—	—	349
Слобода Березовка	—	—	148	—	—	—	—	148
Слобода Пушкарная съ селами Пушкарною, Старосельем и деревнею Новосанковою	—	—	1092	—	—	68	—	1160
Итого изъ Хотмижского уѣзду	—	296	15 107	452	3661	4676	10	24 202
Сумской провинціи Краснопольского уѣзду								
Деревня Семионовка, придворного квартирмистра Трутовского	—	—	67	—	—	—	—	67
Село Рясное, полковника Кондратьева	—	—	505	—	—	—	—	505
Село Дерновое, обозной Савиновой и прапорщика Кардашова	—	—	167	—	—	—	—	167
Итого Сумской провинціи Краснопольского уѣзду	—	—	739	—	—	—	—	739
Изъ Миропольского уѣзду								
Въ деревнѣ Семионовкѣ	—	2	—	—	—	—	—	2
Всего въ Хотмижской округѣ	—	298	15 846	452	3661	4676	10	24 943

Дмитрє Норов

Іван Індиков//

47—158

Изюмская округа	Число душъ					
	Войсковыхъ	Подданныхъ	Однодворцов	Крестьянъ	Цыганъ	Итого
Городъ Изюмъ, в немъ	2000	80	—	—	—	2080
Къ нему приписуются изъ						
Изюмского комисарства						
войсковые селеніи						
Спѣваковка	207	—	—	—	—	207
Спѣваковскіе заводы	151	—	—	—	—	151
Левковка	325	—	—	—	—	325
Савинцы	1553	15	—	—	—	1568
Цареборисовъ	1292	2	—	—	—	1294
Рубцева	714	24	—	—	—	738
Лиманъ	1017	13	6	—	—	1036
Шандриголова	469	9	—	—	—	478
Владѣлческіе селеніи						
Вдовы-сотнички Липской Васильевское	—	37	—	—	—	37
Вдовы-сотнички Катерины Кишинской Павловское	—	17	—	—	—	17
Вдовы-бригадирши Капнистовой						
Шпаковка	—	38	—	—	—	38
Изюмецкое	—	21	—	—	—	21

	Изюмская округа	Число душъ					
		Войсковыхъ	Подданныхъ	Однодворцовъ	Крестьянъ	Цыганъ	Итого
	Титулярнаго советника Любашевского Звѣринское и Изюмецкое	—	12	—	—	—	12
	Титулярнаго советника Любицкаго и вдовы-асаулши Вербѣцкой Изюмецкое	—	57	—	—	—	57 //
47—158	Гусара Бужинскаго Купенское	—	38	—	—	—	38
зв	Старшинского сына Георгія Фесенкова Изюмецкое	—	17	—	—	—	17
	Гусарского протоколиста Тимошенкова Изюмецкое	—	114	—	—	—	114
	Вдовы, подпрапорничей жены, Ульяны Кишинской Татарчевское	—	23	—	—	—	23
	Порутчика Таранухина Изюмецкое	—	63	—	—	—	63
	Губернского секретаря Сумца Андреевское	—	30	—	—	—	30
	Подпорутчика Заруднева						
	Фощеватое	—	13	—	—	—	13
	Андреевка	—	19	—	—	—	19
	Капитана Купчинова Омельяновское и Глинское	—	134	—	—	—	134
	Капитана Григорія и подпорутчика Василія Капустянскихъ Ивановка	—	350	—	—	—	350
	Старохарьковскаго Курежскаго манастыря Чепельское	—	100	—	—	—	100
	Коллежского ассесора Калиновича Ведмедовка	—	103	—	—	—	103
	Порутчика Михайла, прапорщика Федора и вахмистра Ивана Норцовыхъ Кудрянское и Норцовское	—	98	—	—	—	98
47—159	Полковника Куликовскаго Чепель	—	463	—	—	—	463
	Порутчика и ротнаго квартермистра Тертичниковыхъ Чепельское и Теплинское	—	132	—	—	—	132
	Вдовы-судьихи Двигубской Савинское	—	17	—	—	—	17
	Сотнички Купчиневой Попасное	—	116	—	—	—	116
	Маіора Шидловскаго						
	слобода Богуславская						
	Лисая Гора тожъ	—	388	—	—	—	388
	Кунье	—	519	—	—	—	519
	Порутчика Раславлѣва жены ѣго Марьи Марусовка	—	63	—	—	—	63
	Вдовы-подполковницы Капустянской Черемушное	—	46	—	—	—	46
	Помѣщицы Захаржевской слобода Изюмецъ, Богаевка тожъ	—	1039	—	—	—	1039
	Порутчика Петра Квѣтки Волоковое	—	14	—	—	—	14
	Сотника Дмитрія Двигубскаго Винокурное и Балаклѣйское	—	39	—	—	—	39
	Капитана Ивана Меншаго Шабельскаго Жолобки	—	43	—	—	—	43
	Порутчика Афанасія Орлова Орловское	—	13	—	—	—	13
	Прапорщика Дмитрія Галича Нетриузское	—	33	—	—	—	33
	Сотника Ивана и сына ѣго прапорщика Ивана *ж* Фесенковыхъ села Войновское и Подымовское	—	—	—	—	—	—
	Капитана Ивана Болшаго и сына ѣго порутчика Андреяна Шабельскихъ Нетриузское	—	81	—	—	—	81
	Порутчицы Давыдовой Картавовское	—	110	—	—	—	110
	Секундъ-маіора Якова Тихоцкого Голиковское	—	11	—	—	—	11
	Вдовы-сотнички Шмуличевой Лозовое	—	20	—	—	—	20
	Порутчика Москвитинова Жеребецкое	—	101	—	—	—	101
	Бывшего полковника Краснокутскаго выморочная описная в казну Стратилатовка, Каменка тожъ	—	43	—	—	—	43
	Коллежскаго ассесора Юговича Фридригъдорфское	—	446	—	—	—	446
	Старшинского сына Александра и вдовы—вахмистрши Бахтынскихъ Бахтынское	—	130	—	—	—	130
		—	16	—	—	—	16
	Итого изъ Изюмскаго комисарства	7728	5310	6	—	—	13 044 //
47—160	Изъ Балаклѣйскаго комисарства						
	Войсковые селеніи						
	Слобода Балаклія	2778	83	—	—	—	2861

Изюмская округа	Число душъ: Войсковыхъ	Подданныхъ	Однодворцовъ	Крестьянъ	Цыганъ	Итого
Андрѣевка	1621	81	—	—	—	1702
Бышкинъ	633	—	—	—	—	633
Лиманъ	1538	57	—	—	—	1595
Владѣлческіе селеніи						
Маіора Лисаневича и маіорши Богославской села						
Поповка	—	75	—	—	—	75
Криничное	—	153	—	—	—	153
Маіора Федора Кирилова Балаклійка, Средне- и Сухобалаклійскіе	—	151	—	—	—	151
Губернского секретаря Индикова Балаклійское	—	34	—	—	—	34
Капитана Александра Квѣтки Балаклійское	—	6	—	—	—	6
Порутчика Данилевскаго						
Великое	—	156	—	—	—	156
Пришибъ	—	442	—	—	—	442
Маіора Ивана Богославского						
деревня Лисовка	—	29	—	—	—	29
Балаклійское	—	11	—	—	—	11
Генералъ-маіора Меіѣра Бурляй	—	363	—	—	—	363
Вдовы-капитанши Богославской Балаклійское	—	14	—	—	—	14 //
47—160 Губернского секретаря Андрея Сумца Сумцовское	—	13	—	—	—	13
зв. Отставныхъ сотника Ивана, вдовы-вахмистрши Ульяны, прапорщика Петра и порутчика Данила Пештичевыхъ Ольховой Рогъ и Балаклійка	—	364	—	—	—	364
Лейбгвардіи капитанъ-порутчика Милорадовича село Кованское, Милорадовка и Шкандиловка	—	120	—	—	—	120
Титулярного совѣтника и прапорщика Любицкихъ Любовка	—	46	—	—	—	46
Святогорского Успенского монастыря						
Студенокъ	—	228	—	—	—	228
Банное	—	95	—	—	—	95
Яровая	—	136	—	—	—	136
Новоселовка	—	350	—	—	—	350
Нижнее и Верхнее Нетриускіе	—	59	—	—	—	59
Богородичное	—	286	—	—	—	286
Пришибское	—	67	—	—	—	67
Итого изъ Балаклійскаго комисарства	6570	3419	—	—	—	9989
Изъ Печенѣжскаго комисарства						
Порутчика Андреева Нижней Бурлучекъ	—	191	—	—	—	191 //
Подпорутчика Ив[ана] [1] (?) Бурлуцкое	—	21	?	?	?	[21]
47—161 Помѣщиковъ Картавыхъ Средней Бурлучекъ	—	275	—	—	—	275
Итого изъ Печенежскаго комисарства	—	487	—	—	—	487
Всего изъ Изюмской провинціи	14 298	9216	6	—	—	23 520
Изъ Чугуевского уѣзда						
Титулярного советника и прапорщика Любицкихъ в Любовкѣ	—	—	—	7	—	7
Сотника Андрея Сумца въ Лиманѣ	—	—	—	3	—	3
Итого изъ Чугуевскаго уѣзда	—	—	—	10	—	10
Изъ Бѣлагородскаго уѣзда						
Подпорутчика Заруднева Фощеватое	—	—	—	2	—	2
Капитана Купчинова въ Глинскомъ	—	—	—	5	—	5

Изюмская округа	Число душъ					
	Войсковыхъ	Подданныхъ	Однодворцов	Крестьянъ	Цыганъ	Итого
Капитана и прапорщика Капустянскихъ въ Ивановкѣ	—	—	—	5	—	5
Маіора Шидловскаго въ Куньємъ	—	—	—	100	—	100
(?) [1] Черемушномъ	—	—	—	9	—	9
[Полков]ника Луки Совенкова въ Балакліи	—	—	—	1	—	1
Секретаря Якова Таранухина въ Изюмѣ	—	—	—	1	—	1
Помѣщика Пештичева въ Ольховатомъ Рогу	—	—	—	4	—	4
Генералъ-маіора Меіера въ Бурлеѣ	—	—	—	14	—	14
Порутчика Андреева въ Нижнемъ Бурлучкѣ	—	—	—	1		1
Лейбгвардіи капитанъ-порутчика Милорадовича въ Андреевкѣ	—	—	—	1	—	1
Прокурора Бушнева	—	—	—	8	—	8
Итого изъ Бѣлагородскаго уѣзда	—	—	—	151	—	151
Всего въ Изюмскомъ округѣ	14298	9216	6	161	—	23681

Дмитрє Норов

Індиков //

47—162

Богодуховской округъ	Число душъ					
	Войсковыхъ обывателей	Владѣлческихъ подданныхъ	Однодворцов	Крестьянъ	Цыганъ	Итого
Городъ Богодуховъ, в немъ	3198	130	—	—	41	3369
К нему приписуются изъ						
Богодуховского комисарства						
Войсковые селеніи						
Сенное	1656	41	—	—	—	1697
Павловка	354	26	—	—	—	380
Ямное	781	36	—	—	—	817
Владѣлческіе селеніи						
Капитанши Смаковской Малижина	—	275	—	—	—	275
Хуторъ Братеница	—	79	—	—	—	79
Синянскаго Покровского монастыря Малая Писаревка	—	584	—	—	—	584
Порутчика Павлова Лозовая	—	207	—	—	—	207
Порутчика Николая и вдовы-порутчицы Ирины Нахимовыхъ Поповка	—	37	—	—	—	37
Хуторъ Шейчинъ	—	22	—	—	—	22
Порутчицы Осиповой						
Матвѣевка	—	673	—	—	—	673
Леоновка	—	246	—	—	—	246
Полковника Ершова Переходовка	—	24	—	—	—	24
Прокурора Хрущова Хрущовка	—	183	—	—	—	183
Село Никитовка бригадира Андрея и прокурора Алѣксѣя Хрущевыхъ	—	649	—	—	—	649
Помѣщиковъ Ершова и Жіяна Дзизовка	—	65	—	—	—	65
Итого изъ Богодуховскаго комисарства	5989	3277	—	—	41	9307

[1] *Через пошкодження верхньої частини аркуша прізвище не встановлено, а на зворотній стороні — прізвище і ім'я.*

Богодуховской округъ	Число душъ: Войсковыхъ обывателей	Владѣльческих подданныхъ	Однодворцов	Крестьянъ	Цыганъ	Итого
Изъ Ахтырскаго комисарства						
Войсковая слобода Старая Рабынь	425	—	—	—	—	425
Генералъ-порутчика Романуса село Новая Рабынь	—	824	—	—	—	824
Ахтырскихъ дворцовыхъ вотчинъ село Яблучное	—	870	—	—	—	870
Итого	425	1694	—	—	—	2119
Всего изъ Ахтырской провинціи	6414	4971	—	—	41	11 426
Изъ Волновскаго уѣзда						
Городъ Волной, гдѣ нынѣ воеводская канцелярія	—	25	1184	5	3	1217
Село Пожня	—	47	247	—	—	294
Деревни						
Верхоноженка	—	3	218	—	—	221
Станичная	—	6	94	—	—	100
Порозокъ	—	11	205	—	—	216
Камеръ-юнкера Голицина слободы						
Писаревка	—	1795	—	4	4	1803
Гниловка, Подгорье тожъ	—	147	—	—	—	147
Помѣщиковъ Малцова и Легостаева						
деревня Гутнева	—	95	—	8	—	103
село Дерновая	—	9	179	—	—	188
Ротмистра Курскаго слободы						
Михайловка	—	138	—	—	—	138
Станичная	—	268	—	9	—	277
Село Тарасовка	—	41	406	—	—	447
Маіора Смагина Славгородокъ	—	755	—	—	—	755 //
47—163 деревня Кромская	—	27	111	22	—	160
Бригадира Хитрова и вдовы Мезинцевой						
село Мезиновка	—	407	—	7	—	414
деревня Салдацкая	—	42	228	4	—	274
Графа Гендрикова деревня Рябовка	—	94	7	4	—	105
Капитанъ-порутчика Пашкова слобода Францовка	—	515	—	13	—	528
Маіора Демянова Романовка, Вошколуповка тожъ	—	61	—	1	—	62
Бригадирши Коробовской Николаевка, Березовка тожъ	—	110	—	—	—	110
Деревня Катанская	—	11	164	—	—	175
Село Каменецкое	—	—	287	—	—	287
Разныхъ помѣщиковъ Обретеница	—	190	7	67	—	264
Деревня Полная	—	2	249	4	—	255
Прапорщицы Мартыновой въ Ницанскихъ Будах	—	40	—	—	—	40
Вѣдомства Коллегіи экономіи Поповка, Любимые Буды тожъ	—	407	—	—	—	407
Подпорутчика Карпова Костевка	—	42	—	—	—	42
Состоящихъ платежемъ подушныхъ денегъ въ Волновской канцеляріи	—	—	15	84	—	99
Итого въ Волновскомъ уѣздѣ	—	5312	3689	232	7	9240
Всего въ Богодуховской округѣ	6414	10 283	3689	232	48	20 666

Дмитрє Норов

Іван Індиков //

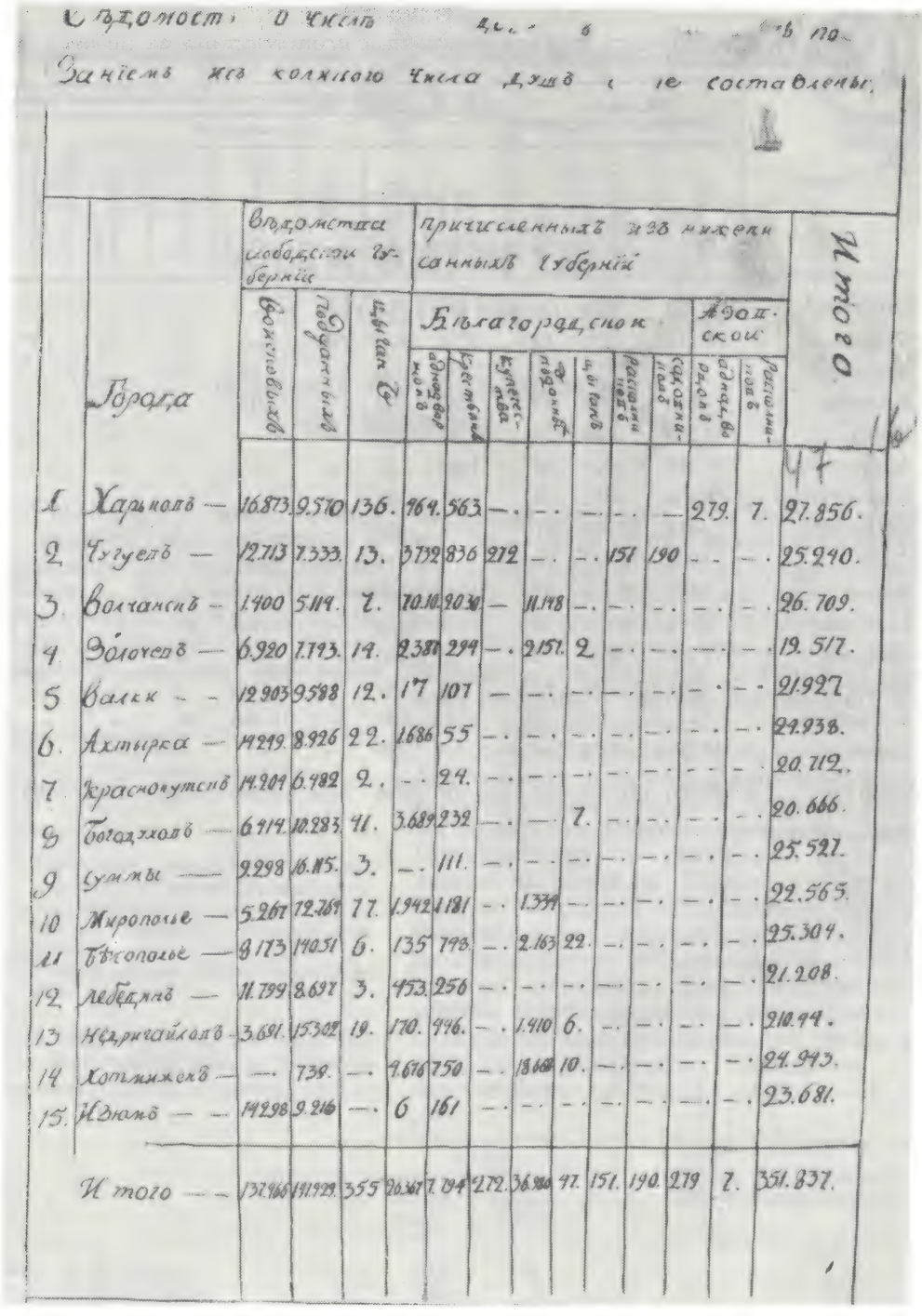

Вѣдомость о числѣ [illegible] по-
Занїемъ изъ колишнего числа душъ [illegible] составлены.

	Города	Вѣдомства слободской губернїи			Причисленныхъ изъ нижеписанныхъ губернїй									Итого
					Бѣлагородской							Азовской		
		Войсковыхъ	Подданныхъ	Цыганъ	Однодворцовъ	Крестьянъ	Купечества	Подданныхъ	Цыганъ	Расколниковъ	Сахарниковъ	Однодворцовъ	Расколниковъ	
1	Харьковъ —	16.873	9.570	136.	464.	563	—	—	—	—	—	279.	7.	27.856.
2	Чугуевъ —	12.713	7.333.	13.	3732	836	272	—	—	151	190	—	—	25.240.
3.	Волчанскъ —	1.400	5.114.	7.	70.10	2030	—	11.148	—	—	—	—	—	26.709.
4	Золочевъ —	6.920	7.793.	14.	2.387	294	—	2.157.	2	—	—	—	—	19.517.
5	Валки — —	12.903	9.588	12.	17	107	—	—	—	—	—	—	—	21.927
6.	Ахтырка —	14.249.	8.926	22.	1.686	55	—	—	—	—	—	—	—	24.938.
7	Краснокутскъ	14.204	6.482	2.	—	24.	—	—	—	—	—	—	—	20.712.
8	Богодуховъ —	6.414.	10.283	41.	3.689	232	—	—	7.	—	—	—	—	20.666.
9	Суммы —	9.298	16.115.	3.	—	111.	—	—	—	—	—	—	—	25.527.
10	Мирополье —	5.267	12.769	77.	1.942	1181	—	1.334	—	—	—	—	—	22.565.
11	Бѣсополье —	8.173	14.051	6.	135	798	—	2.163	22.	—	—	—	—	25.304.
12	Лебединъ —	11.799	8.697	3.	453.	256	—	—	—	—	—	—	—	21.208.
13	Недригайловъ —	3.691.	15.302	19.	170.	446.	—	1.410	6.	—	—	—	—	210.44.
14	Хотмижскъ —	—	739.	—	4.676	750	—	18.668	10.	—	—	—	—	24.943.
15.	Изюмъ — —	14.298	9.216	—	6	161	—	—	—	—	—	—	—	23.681.
	Итого — —	137.466	141.929.	355	26.367	7.794	272.	36.980	47.	151.	190.	279	7.	351.837.

Аркуш відомості Харківського намісництва 1779 р.

47—164

ВѢДОМОСТЬ
О ЧИСЛѢ ГОРОДОВЪ СЪ ПОКАЗАНІЕМЪ ИСЪ КОЛИКОГО ЧИСЛА ДУШЪ ОНЫЕ СОСТАВЛЕНЫ

Городъ	Вѣдомость Слободской губернии			Причисленныхъ изъ нижеописанныхъ губерній									Итого
				Бѣлагородской							Азовской		
	Воинскихъ	Подданныхъ	Цыганъ	Однодворцовъ	Крестьянъ	Купечество	Подданныхъ	Цыганъ	Раскольниковъ	Садовниковъ	Однодворцовъ	Раскольниковъ	
Харьковъ	16 837	9570	136	464	563	—	—	—	—	—	279	7	27 856
Чугуевъ	12 713	7333	13	3732	836	272	—	—	151	190	—	—	25 240
Волчанскъ	1400	5114	7	7010	2030	—	11 148	—	—	—	—	—	26 709
Золочевъ	6920	7743	14	2387	294	—	2157	2	—	—	—	—	19 517
Валки	12 203	9588	12	17	107	—	—	—	—	—	—	—	21 927
Ахтырка	14 249	8926	22	1686	55	—	—	—	—	—	—	—	24 938
Краснокутскъ	14 204	6482	2	—	24	—	—	—	—	—	—	—	20 712
Богодуховъ	6414	10 283	41	3689	232	—	—	7	—	—	—	—	20 666
Суммы	9298	16 115	3	—	111	—	—	—	—	—	—	—	25 527
Мирополье	5267	12 764	77	1942	1181	—	1334	—	—	—	—	—	22 565
Белополье	8173	14 051	6	135	748	—	2163	22	—	—	—	—	25 298
Лебединъ	11 799	8697	3	453	256	—	—	—	—	—	—	—	21 208
Недригайловъ	3691	15 302	19	170	446	—	1410	6	—	—	—	—	21 044
Хотмышскъ	—	739	—	4676	750	—	18 768	10	—	—	—	—	24 943
Изюмъ	14 298	9216	—	6	161	—	—	—	—	—	—	—	23 681
Итого	137 466	141 923	355	26 367	7794	272	36 980	47	151	190	279	7	351 831

Дмитро Норов

Іван Індиков

V ОПИС
МІСТА ОХТИРКИ
З ПОВІТОМ

ОПИСАНІЕ ГОРОДА АХТЫРКИ СЪ УѢЗДОМЪ

ГОРОДЪ АХТЫРКА. В нємъ присудственныя места: правинцїалная канцелярія и камисарское правленіе. Разстояніемъ отъ городовъ: губернскаго — Харкова въ 110, отъ Сумъ — 70; великоросїйскихъ: Курска — 215, Белгорода — 120; малоросійскихъ: Полтавы — 90, Гадича — 70 верстахъ. При речки Ахтырки. //

Души		Кто в тѣхъ селеніяхъ жительствомъ находитца
казенныхъ	подданныхъ	
6157	365	Отставной господинъ гєнєралъ-порутчикъ и кавалеръ графъ Иванъ Михайловичъ Подгоричани, за коимъ по Ахтырской правинціи подданныхъ чєркасъ 959 душъ. Отставной секундъ-маиор Иванъ Жиянъ.

В сємъ городѣ церквей — 9, въ томъ числѣ каменныхъ — 3, с коихъ одна с колоколнею еще недостроена, лавокъ купечєскихъ — 69, домовъ шинковыхъ — 57, жилыхѣ разныхъ чиновъ — 37, да особо в форъштатѣ, окружающємъ сей городъ разного званїя домовъ — 1331, а всехъ — 1425, между которыми обыватєли городские // имѣютъ свое проудовольствїе от земледельства, а иныя от винокуренія, скотоводства и пчелныхъ заводовъ, а болшою частию отъ разного художества и промысловъ.

Торги собираются въ неделю двожды, въ понедѣльникъ и пятокъ. Ярмонков // бываетъ въ годъ чєтыре: 1-я — на Всеидной недели, 2-я — въ маие, Николаевская, 3-я — іюля 8, Прокофиевская, 4-я — октября 28 числъ, Пятницкая, на которыя с'езжаютца съ разныхъ городовъ и губерній и съ околныхъ мєстъ всякаго званія люде и купечество, торгуютъ разными красными // товарами, вєщми, скотомъ и всякими напитками. Изъ сихъ ярмонковъ знатнѣе Николаевской и Прокофіевской.

Въ еуздѣ сего правинціалнаго города приписныхъ къ Ахтырскому камисарству государственныхъ войсковыхъ слободъ — 5: //

	Души		Кто въ тѣхъ селеніяхъ жительствомъ находитца
	казенныхъ	подданныхъ	
1-я — Кириковка, въ 20 вєрстахъ	1194	27	
2-я — Бакировка, въ 12 вєрстахъ	333	5	
3-я — Старая Рабина, въ 24 вєрстахъ	425	—	
4-я — Хухра, въ 12 вєрстах	867	6	Отставной колежской ассєсоръ Василей Струковъ.,
5-я — Алєшня, запрєщенная винокуреніемъ и продажею оного, въ 20 вєрстах.//	1127	29	Отставной секундъ-маіоръ Акимъ Галкинъ.
Владелческихъ сєлъ — 6, деревень — 6, хуторовъ — 2, въ томъ числѣ знатнѣйшія владѣлческія селенія:			
1-є сєло Новая Рабина, въ 27 вєрстахъ	—	824	Отставной господинъ генералъ-порутчикъ Иванъ Ивановичъ Романусъ.

	Души		Кто въ тѣхъ селеніяхъ жительствомъ находится
	казенныхъ	подданныхъ	
2-е сѣло Тростянецъ, въ 18 вѣрстахъ	—	1100	*От*ставныя секундъ — маіоры Алѣксѣй и Тимофѣй Надаржинскія, за коими по Ахтырской правинціи 1466 душъ.//
8 3-е сѣло Янковъ Рогъ, примеръ-маіора Якова Кушѣлѣва, жены его Марфы, Максимовой дочѣри, въ 21 вѣрсте	—	154	
4-е сѣло — Староивановское, въ 15 вѣрстахъ	—	388	Вдова-полковница Анастасія Лесѣвицкая з дѣтми ея, за коими по Ахтырской правинціи 471 душа.
5-я деревня — Доброславовка, въ 5 вѣрстахъ	—	125	*От*ставной секундъ-маіоръ Иванъ Войновичъ, за нимъ и женою его по Ахтырской правинціи 563 души.//
9 6-е Ахтырскаго Троецкаго монастыря сѣло Чернетчина, въ 6 вѣрстахъ	—	145	За онымъ монастырѣмъ по Ахтырской правинціи 240 душъ.
Да сверхъ того за тѣми *ж* помѣщиками и другими малопомѣстными владѣльцы по Ахтырскому уѣзду въ разныхъ сѣленіяхъ	—	1817	
Итого въ городѣ Ахтырки и в приписныхъ къ Ахтырскому камисарству // войсковыхъ и владелчѣскихъ селахъ, дерѣвняхъ и хуторахъ// 10	9103	4955	

11 Со оныхъ собираѣтца въ казну годового окладу:

с казѣнныхъ обывателей: с ползующихся винокурѣніемъ и продажѣю вина съ 7976 душъ съ каждой по 90 *ко* — 7577 *ру* 20 *ко*, с запрѣщенныхъ винокуреніемъ и продажѣю оного зъ 1127 душъ с каждой по 85 *ко* — 957 *ру* 95 *ко*, почтовыхъ по 5 *ко* — 455 *ру* 15 *ко*;

с владелчѣскихъ подданныхъ чѣркасъ: подушныхъ по 60 *ко* з души — 2973 *ру*, почтовыхъ по 3 *ко* з души — 148 *ру* 65 *ко*. //

12 ГОРОДЪ БОРОМЛЯ. В нѣмъ присудствѣнное мѣсто, камисарское правленіе. Разстояніемъ отъ правинціальнаго города Ахтырки въ 36, отъ прикосновѣнныхъ городовъ: Сумъ — въ 37, сумской правинціи Лебедина — въ 30, Мирополья — въ 50; Бѣлагородской губерніи Волного — въ 30 вѣрстахъ. При рѣчки Боромли.

В сѣмъ городѣ цѣрквей деревяныхъ — 6, лавокъ купеческихъ, въ коих торгуютъ крас-
13 нымъ, мелкимъ товаромъ тамошніе // жители — 4, каморъ для продажи с'ѣстныхъ припасовъ — 6, шинковыхъ для питейной продажи домов — 11, каморъ — 28, дѣоров обывателскихъ и разночинчѣскихъ — 1172, между которыми:

	Души		Кто въ тѣхъ селеніяхъ жительствомъ находится
	казенные	подданные	
1-я — Бѣлка, отъ города Боромли въ 10 вѣрстахъ	1351	8	
2-я — Жигайловка, въ 8 вѣрстахъ	1262	121	

Души		Кто въ тѣхъ селеніяхъ жительствомъ находится
казенные	подданные	
2958	242	*От*ставной секундъ-маіоръ Андріанъ Лесѣвицкой, за коимъ по Ахтырской правинціи состоитъ 117 душ.//

Обыватели городские имѣютъ свое проудо- 14
вольствіе винокурѣніемъ, хлѣбопашествомъ, скотоводством, от пчѣлныхъ заводовъ от торговыхъ промысловъ и художествъ.

Торги собираютца в недѣлю двожды, въ понеделникъ и чѣтвертокъ, а ярманковъ въ 15
годъ — чѣтыре: // 1-я — въ недѣлю Фомину, 2-я — въ день верховныхъ апостоловъ Петра и Павла, іюня 29, 3-я — сѣнтября 14, на Воздвиженіе чѣстного крѣста, 4-я — декабря 6 числъ, въ день Николая Чудотворца, на которыя с'ѣзжаютца разные вѣликоросійские и малоросійские жители и купцы, торгуютъ всякими красными товарами, скотомъ, разными вещми и напитками.

Въ уѣздѣ сего города приписныхъ къ Боровенскому камисарству государствѣнныхъ войсковыхъ слободъ — 2:

Души		Кто въ тѣхъ селеніяхъ жительствомъ находится
казенные	подданные	
		Владѣлчѣскихъ сѣлъ — 5, дерѣвень — 2, хуторовъ — 7, въ томъ числѣ знатнѣйшия селение:
—	357	сѣло Михайловка, умершаго генералъ-порутчика и кавалера Зорича, въ 20 верстахъ//
—	380	сѣло Никитовка, умершаго отставного примеръ-маіора Сергѣя Нѣплюѣва, въ 6 верстахъ
—	545	сѣло Криничное, владенія госпожи-генералъ-порутчицы Софіи Богдановны Кантемировой, въ 6 верстахъ
—	172	сѣло Ясѣнокъ, помѣщиков ротмистра Афанасья зъ другими наслѣдниками Карповыхъ, въ 15 верстахъ
—	244	дерѣвня Становая, въ 14 верстахъ// Отставной прапорщикъ Михаила Надаржинской.
—	572	Того жъ Боровѣнковского уезду за малопомѣстными владѣлцы
5571	2641	Итого въ городѣ Боромли и въ приписныхъ къ Боровѣнскому камисарству въ войсковыхъ и владѣлчѣскихъ сѣлахъ, дерѣвняхъ и хуторахъ

Со оныхъ собираѣтца въ казну годового окладу: //

с казѣнныхъ обывателѣй: подушныхъ по 95 *ко* з души — 5292 *ру* 45 *ко*, почтовыхъ по 5 *ко* — 278 *ру* 55 *ко*;

с владѣлчѣскихъ подданныхъ чѣркасъ: подушныхъ по 60 *ко* з души — 1584 *ру* 60 *ко*, почтовыхъ по 3 *ко* — 79 *ру* 23 *ко*.//

ГОРОДЪ БОГОДУХОВЪ. В нѣмъ присудственное мѣсто ж, камисарское правленіе. Разстоянѣмъ отъ городовъ: губернского — Харкова въ 57, провинціалного — от Ахтырки въ 50, от прикосновѣнного Бѣлагородской губерніи Волного — въ 32 верстахъ. В сѣмъ городѣ церквей дерѣвяныхъ — 5, лавокъ купечѣскихъ, въ коих торгуютъ краснымъ товаромъ тамошни жители,— 21, домовъ шинковыхъ — 32, обывателскихъ и разночинческихъ дворовъ // — 856, между которыми:

Души		Кто въ тѣхъ селеніяхъ жительствомъ находитца
казенныхъ	подданныхъ	
3198	130	Отставной секундъ-маіоръ Тимофѣй Щоголевъ

Обыватели имѣютъ своѣ проудовольствие отъ хлебопашѣства, отъ скотскихъ, винныхъ и пчѣлныхъ заводовъ, всякихъ продуктовъ и разного художѣства и промысловъ.

Торги собираютца въ недѣлю двожды, въ понѣдѣлникъ и въ пятокъ, а ярманковъ бываѣтъ въ годъ шѣсть: 1-я — на Сырной недели, 2-я — въ Великой постъ, на // Пофалной недѣли, 3-я — на Вознесѣніе Господне, 4-я — на Илию Пророка, 5-я — въ день усѣкновенія Предтечѣва главы, 6-я — въ день архистратога Михаила, на которыя с'ѣзжаютца великоросійския и малоросійския жители, торгуютъ разными красными товарами и другими вѣщми, продуктами, всякаго рода напитками.

Въ уезде сего города приписных к Богодуховскому камисарству государственных войсковых слободъ — 7, разстояніемъ ://

	Души		Кто въ тѣхъ селеніяхъ жительствомъ находитца
	казенныхъ	подданныхъ	
1-я — Сѣнное, отъ города Богодухова въ 10	1656	41	
2-я — Павловка, въ 5	354	3	
3-я — Губаровка, въ 13	430	6	
4-я — Никитовка, въ 15	856	30	
5-я — Козѣвка, въ 25	1055	28	
6-я — Городное, въ 20 верстах	272	45	
7-я — Ямное, запрещенная винокуреніемъ и продажею оного, въ 30 верстахъ	781	41	

Владѣлческихъ сѣлъ — 7, дерѣвень — 6, хуторовъ — 5, въ том числѣ // знатнѣйшие владелчѣские селенія:

		Души		Кто въ тѣхъ селеніяхъ жительствомъ находитца
		казенныхъ	подданныхъ	
	сєло Матвѣєвка, разстоянімъ въ 9 вєрстахъ	—	673	Вдова порутчика Авдотья Перєкрєстова Осипова с дѣтьми, за которою по Ахтырской правинціи 849 душъ.
	сєло Малижинъ, пикинерныхъ полковъ кадета Пєтра Перєкрєстова Осипова, въ 10 вєрстахъ	—	275	
	село Писаревка, Сенянского Покровского монастыря, въ 18 вєрстахъ	—	584	
	село Никитовка Хрущева, брегадира Андрєя и прокурора//	—	596	
24	Алєксєя Хрущевыхъ, кои живутъ в великоросійскихъ своихъ дерєвняхъ, въ 10 вєрстахъ			
	сєло Куп'єваха, въ 20 вєрстахъ	—	192	
	сєло Каплуновка, гдна гєнералъ-маіра Пєтра Коновницина жены єго Анны Еремѣєвой дочєри з дѣтьми, въ 28 вєрстахъ	—	718	
	Да сверхъ того за оными Богодуховского уєзду малопомѣстными владѣльцы	—	1169//	
25	Итого в городе Богодуховє и в приписныхъ к Богодуховскому камисарству въ войсковыхъ и владѣлчєскихъ сєлах дерєвнях и хуторахъ	8602	4702	

Со оныхъ собираєтся в казну годового окладу:

с казєнныхъ обывателєй: с пользующихся винокуреніємъ и продажєю оного съ 7821 души с каждой по 95 *ко* — 7429 *ру* 95 *ко*, с запрєщенныхъ онымъ винокурєніємъ и продажєю съ 781 души по 85 *ко* — 663 *ру* 85 *ко*, почтовых равномерно по 5 *ко* — 430 *ру* 10 *ко*; //

26 с владѣлчєскихъ подданныхъ чєркасъ: подушныхъ по 60 *ко* з души — 2821 *ру* 20 *ко*, почтовыхъ по 3 *ко* з души — 141 *ру* 6 *ко*. //

27 ГОРОДЪ КРАСНОЙ КУТЪ. Въ нємъ присудственное мєсто, камисарское правленіе. Разстояніємъ *от* городовъ: губєрнского — Харкова въ 77, от правинціалнаго — Ахтырки въ 33, отъ смєжныхъ — малоросійского Полтавы вво 80, Азовской губерніи отъ Бѣлєвской крєпости вво 89 вєрстахъ, при рєкахъ Мерлѣ и Мерчике.

В сємъ городѣ церквєй — 5, лавокъ купечєских не имѣется, а коморъ шинковыхъ — 20, в коихъ во врємя ярмонковъ приезжающия // купцы имѣютъ продажу разныхъ товаровъ, дворовъ шинковыхъ — 26, жилыхъ всякого званія разночинческих и обывателскихъ — 792, между которыми:

28

	Души		Кто въ тѣхъ селеніяхъ жительствомъ находитца
	казенныхъ	подданныхъ	
	2124	132	

Обыватели городские и поселяне имѣютъ свое проудовольствие отъ хлєбопашества и отъ скотскихъ, пчелныхъ и частию винокуренныхъ заводовъ, разныхъ продуктовъ и отъ свободной продажи всяких напитковъ. Торги собираются въ недєлю двожды, въ понеделникъ и пятокъ. Ярмонковъ бываєтъ въ годъ чєтыре: 1-я — Великаго // поста на Серєдокрестной 29
нєдели, 2-я — в апрєлѣ, в дєнь Вєликомученика Гєоргия, 3-я — въ июнѣ, в дєнь вєрховныхъ апостолъ Петра и Павла, 4-я — в ноябрѣ, в дєнь ввєденія Богородицы. На оные съезжаютца из ближнихъ и далнихъ мєстъ жители и купцы торгуютъ всякими красными товарами с'єстными припасами и другими продуктами и скотомъ, которой, покупая, великоросійские купцы прогоняютъ до Москвы и Санктъ-Петербурга.

Въуездѣ сего города состоитъ приписныхъ к Краснокутскому // камисарству государствєнныхъ войсковыхъ слободъ: 30

		Души		Кто въ тѣхъ селеніяхъ жительствомъ находитца
		казенныхъ	подданныхъ	
	1-я — Морафа, разстояніемъ от города Красного Кута въ 10 верстахъ	965	610	Отставной секундъ-маіоръ Иванъ Жиянъ, за коимъ по Ахтырской правинціи 60 душъ.
	2-я — Великопол'я, въ 27 верстахъ	783	59	
	3-я — Коломакъ, въ 29 верстахъ	1709	96	
	4-я — Колонтаевъ, въ 16 верстахъ	1200	11	Вдова полковника Марина Боярская. За нею по Ахтырской правинціи 208 душъ.//
31	5-я — Любовка, въ 8 верстах	414	70	
	Владѣлческихъ селъ — 6, деревень — 8, хуторовъ — 3, въ том числѣ знатнѣйшие вдалѣческие селеніи: помещика господина генералъ-порутчика и кавалера графа Ивана Михайловича Подгоричани село Пахомовка, от города въ 10 верстахъ	—	768	
	село Крючикъ, въ 20 верстахъ	—	301	Отставной полковникъ Назаръ Каразинъ. За ним по Ахтырской правинціи 495 душъ.
32	село Шаровка, въ 15 верстахъ//	—	161	Отставной пример-маіоръ Николай Абаза, котораго за женою Татяною Абазиною по Ахтырской правинціи — 180 душъ.
	село Алексѣевка, въ 20 верстахъ	—	536	Отставныя примеръ-маіоръ Степанъ Лесевицкій и секундъ-маіоръ Ефим Зварыкинъ, с коихъ по Ахтырской правинціи за Лесевицкимъ 557, а Зварыкина за женою Наталіею — 237 душъ.
	село Новоивановское, въ 25 верстахъ	—	289	Вдова-подполковница Катерина Верещагина с детми.
	село Константиновка, помещика маіора Воиновича, въ 15 верстахъ//	—	364	
33	Да за оными жъ и другими Краснокутского уѣзду малопомѣстными владелцы	—	1561	
	Итого въ городѣ Красномъ Кутѣ и в приписныхъ къ Краснокутскому камисарству воисковыхъ и владѣлческих селахъ, деревняхъ и хуторахъ	7195	5049//	

Со оныхъ собираєтся въ казну годового окладу:

с казенныхъ обывателей: подушныхъ с каждой души по 95 *ко* — 6835 *ру* 25 *ко*, почтовыхъ по 5 *ко* — 359 *ру* 75 *ко*; //

34 с владѣлческих подданныхъ черкасъ: подушныхъ по 60 *ко* з души — 3029 *ру* 40 *ко*, почтовыхъ по 3 *ко* — 151 *ру* 47 *ко*.//

35 ГОРОДЪ КОТЕЛВА. В немъ присудственное мѣсто, камисарское правленіе. Разстояніемъ отъ провинціалного города Ахтырки въ 30, *от* малоросійскихъ: Гадича — въ 60, Полтавы — въ 60 верстахъ. При речкѣ Котелвѣ.

В семъ городѣ: церквей деревяныхъ — 7, лавокъ купеческихъ и других — 10, дворовъ шинковыхъ — 31, обывателскихъ и разночинческихъ — 1686, между которыми:

Душъ		Кто въ тѣхъ селеніяхъ жительствомъ находитца
казенныхъ	подданныхъ	
4528	82	

Обыватели городские имѣютъ свое проудовольствие съ хлѣбопашества, винных и пчелныхъ заводовъ, скотоводства и разного торгового промыслу и рукомесла. // Торги со- 36
бираются въ неделю двожды въ понеделникъ и пятокъ, а ярмонковъ бываетъ въ годъ четы-

ре: 1-я в Новый годъ — Василевская, 2-я — Благовѣщанская, 3-я — на Сошествие святаго Духа, 4-я — на Рождество Богородицы, на которые с'ѣзжаюца вѣликоросійские и малоросійские купцы, торгуютъ разными красными товарами, вѣщми, всякими напитками и продуктами.

В уездѣ сего города приписныхъ къ Котелѣвскому камисарству государственныхъ войсковыхъ слободъ — 4, деревень — 2: //

37

	Душъ		Кто въ тѣхъ селеніяхъ жительствомъ находитца
	казенныхъ	подданныхъ	
1-я — Млинки, от города Котелвы въ 3 вѣрстахъ	194	—	
2-я — Дерѣвки, въ 8 вѣрстахъ	335	—	
3-я — Рублѣвка, вво 18 вѣрстахъ	1330	34	
4-я — Лихачѣвка, въ 16 вѣрстахъ	224	25	
5-я — дерѣвня Демяновка, въ 17 вѣрстахъ	103	—	
6-я — деревня Синолицовка, въ 20 вѣрстахъ	174	—	
Владелчѣскихъ селъ — 3, деревень — 2, хуторовъ — 33, в томъ числѣ знатнѣйшие владелческіе селеніи://			
38 сѣло Писарѣвка, отъ города въ 16 вѣрстахъ	—	357	Отставной коллежский ассѣсоръ Корнилій Кобеляцкой, за коимъ по Ахтырской правинціии 396 душъ.
сѣло Лутища, въ 15 вѣрстахъ	—	137	Пикинерныхъ полковъ кадѣтъ Пѣтръ Перѣкрѣстовъ Осиповъ, за которымъ по Ахтырской правинціи 695 душъ
Да за оными и другими Котелѣвского уезду малопоместными владѣлцы	—	539	
Итого въ городѣ Котелвѣ и въ приписныхъ къ Котелѣвскому камисарству войсковыхъ и владелчѣскихъ селахъ и дерѣвняхъ//	6888	1174	

39 Со оныхъ собирается въ казну годового окладу:

с казѣнныхъ обывателей: подушныхъ по 95 *ко* зъ души — 6543 *ру* 60 *ко*,
почтовыхъ по 5 *ко* зъ души — 344 *ру* 40 *ко*;
с владелчѣских: подушных по 60 *ко* зъ души — 704 *ру* 40 *ко*,
почтовыхъ по 3 *ко* — 35 *ру* 22 *ко*. //

Итого во всѣй Ахтырской правинціи на нынѣшній 780 годъ: 40

Душъ		Кто въ тѣхъ селеніяхъ жительствомъ находитца
казенныхъ	подданныхъ	
37 359	18 521	А всего казенныхъ обывателей, владелчѣскихъ подданныхъ — 55 880 душъ.//

41

	Души	Рубли	Копѣйки
Со оныхъ собирается въ казну годового окладу:			
С казѣнныхъ обывателей:			
с первыхъ, ползующихся винокуреніемъ и продажею оного, подушныхъ по 95 *ко* з души	35 451	33 678	45
со вторыхъ, запрещенныхъ винокуреніемъ и продажею оного, подушныхъ по 85 *ко* з души	1908	1621	80
почтовыхъ равномѣрно по 5 *ко* з души	—	1867	95.
С владѣлческихъ подданныхъ чѣркасъ:			
подушныхъ по 60 *ко* з души	18 521	11 112	60//
42 почтовыхъ по 3 *ко* з души		555	63.
С цыганъ			
подушныхъ по 70 *ко* з души в годъ	65	45	50
Да чрѣзъ прошлой 1779 год было в собраніи съ прописныхъ і прибылыхъ после подачи сентябрскихъ вѣдомостѣй душъ войсковыхъ обывателей и владѣлческихъ подданныхъ чѣркасъ съ нѣкоторыхъ за неумышленную прописку в аднъ, а з другихъ за штраф въ два ряда по окладом [1] подушныхъ денегъ		117	$74^{1}/_{4}$

[1] *Так у тексті*

	Души	Рубли	Копейки
По Ахтырской правинціальной канцеляріи и по камисарствамъ окладных доходовъ, принадлежащихъ до государственной статсъ-конторы:			
печатныхъ пошлинъ		22	74¼
крѣпостныхъ (кромѣ новоположенных)		2557	72½
мировыхъ пошлинъ		2	40
штрафныхъ по тяжебнымъ деламъ		49	—
за отдаваемые въ наемъ казенные сенокосы		15	21
с челобитныхъ дѣлъ пошлинъ		23	88½
за проданную гербовую бумагу		65	30//
43 вычетныхъ у штатскихъ чиновъ при выдачи жалованія на госпиталь по копейки с рубля, принадлежащихъ до Главного кригсъ-комисаріата		47	69¾
на медикаментъ по одной копейки с половиною до Медицинской коллегіи		1	78¼
соляного збору, принадлежащаго до Главной соляной канторы		1044	6¾
за проданной приблудной скотъ		40	40
вновь положенныхъ на жалованя статским чинамъ до статсъ-конторскихъ доходовъ		69	32
44 при написаніи и совершеніи крепостей // с исковыхъ, с явочныхъ чѣлобитных пошлин		51	—
с отпуску покормежныхъ и пашпортовъ		19	25
накладныхъ при платежѣ подушныхъ денегъ отъ рубля по 2 *ко*		1225	4
з дачи владелцамъ присланныхъ из слободской межевой конторы на дачи ихъ плановъ и межевыхъ книгъ за приложеніе государственной печати пошлинъ //		1160	541/4
45 за проданную гербовую бумагу, принадлежащихъ до Мануфактуръ-коллегіи		61	—
с отправленныхъ въ разные мѣста партикулярныхъ писемъ вѣсовыхъ, принадлежащихъ до ямской канцеляріи		1	8
Итого вышеписанныхъ зборовъ денежной казны		55 618	56½

Но сіи доходы бываютъ въ зборѣ всякой годъ не одинаково, потому что с рубли и прибыли казенныхъ обывателей и владѣлче-
46 скихъ // черкасъ ежегодно в сентябрѣ мци подаются вѣдомости, такжѣ и неокладные доходы неравно жъ вступаютъ: въ иномъ году болше, а в другомъ — менше. А противъ прошлагоднего в нынешнемъ 780 году в прибыли казенныхъ — 328 душъ, в убыли подданных-
47 ныхъ — 226 душъ.// Да во оной же Ахтырской правинціи монастырей мужеска — 3 вѣдомства Белагородской епархіи, а именно:

— в Ахтырскомъ камисарствѣ — Святотроецкой, разстояніемъ от города Ахтырки въ четырехъ вѣрстах с каменною оградою, в нем — 3 церкви, колоколня — 1, каменная. Ко оному монастырю сѣло Чернетчина, въ коемъ под-
48 данныхъ черкасъ — 145.// В томъ монастырѣ архимандритъ — 1, монаховъ — 13 члвкъ. Содержаніе свое имѣютъ отъ монастырской экономіи, получаемой з вотчинъ, з скотоводства и мелницъ;

— в Краснокутском камисарствѣ — Петропавловской, въ 1 вѣрстѣ от города Красного Кута. В нѣмъ церквей — 2, колокольня — 1, деревянные. Близъ оного монастыря подманастырская деревня Чернѣтчина, в нѣй подданныхъ — 218. Во ономъ монастыре игуменъ — 1, монаховъ — 3 члвкъ. Содержаніе свое имеютъ отъ монастырской деревни, с мелницъ, скотоводства и доброхотныхъ дателей;

— в Богодуховскомъ камисарствѣ, вѣдомства Кіевопечерской лавры,— Покровской, от города Богодухова вво 18 вѣрстах. В нѣмъ церквей — 2, колоколня — 1, деревянные. В томъ монастыре игуменъ — 1, монаховъ — 9 члвкъ. // Близъ оного монастыря сѣло Писаревка, въ 49
нѣй подданныхъ черкасъ — 584. Содержаніе свое имѣютъ от получаемыхъ с монастырскихъ вотчинъ мелницъ, хлѣбопашества, винокуренного завода доходовъ и отъ подаяния.

Во оныхъ монастырскихъ вотчинахъ число душъ подданныхъ показано въ генералномъ перечнѣ, в числѣ 18 521 души.

Почта въ Ахтырской правинціи содержитца въ нижєписанныхъ мєстахъ. Въ городахъ:

	Лошади	При нихъ почталіоновъ
1-я — в Ахтыркє	20	7
2-я — в Котєлвѣ	12	4
3-я — в Боромли	14	5
4-я — в Красномъ Кутѣ	6	2
5-я — в войсковой слободѣ Коломакє	10	3
6-я — в городѣ Богодуховє	12	4
7-я — во владѣлчєскомъ селѣ Куп'євахи	8	3
Итого	82	28//

Оная почта на нынєшнєй 780 годъ содержитца по заключєнному с почтовыми содєржатєлми контракту з заплатою въ годъ на каждую пару лошадєй по 70 *ру*, на которыхъ всєй суммы употрєбитца должно 2726 *ру* 31 *ко*. 50

ЦДВІА СРСР.— Ф. ВУА, спр. 19 138.— Арк. 1—50. *Оригінал.*

VI ОПИС МІСТ ХАРКІВСЬКОГО НАМІСНИЦТВА 1796 року

ОПИСАНІЕ ГОРОДОВЪ ХАРЬКОВСКОГО НАМѢСТНИЧЕСТВА 1796 года

ДѢЛО
ПО ВЫСОЧАЙШЕМУ ПОВЕЛѢНІЮ
О ДОСТАВЛЕНІИ СВѢДЕНІЙ
О ГОРОДАХЪ ТѢХЪ,
КОТОРЫЯ ПРИ УЧРЕЖДЕНІИ
ХАРКОВСКАГО НАМѢСТНИЧЕСТВА
ИЗЪ ПРОСТЫХЪ
КАЗЕННЫХЪ СЕЛЕНІЙ
ПЕРЕИМЕНОВАНЫ, 1796 года

ОПИСАНІЕ ГУБЕРНСКАГО
ГОРОДА ХАРЬКОВА

ХАРЬКОВЪ построенъ въ царствованіе царя Алексѣя Михайловича въ 1653 году. Получилъ названіе полковаго города Харьковского козачьего полка около 1669 года. При учрежденіи жъ въ 1765 году Слободской губерніи переименованъ губернскимъ, каковым остался и по открытіи Харковского намѣстничества, послѣдовавшимъ 1780 года, сентября 29 дня. В нем приходскихъ церквей каменныхъ — 8-м, деревянныхъ — 2, училищной второкласный монастыръ, въ коемъ: церковъ школы, библіотєка, келіи, поварня и кладовыя каменныя съ протчимъ деревяннымъ строеніемъ, да особо зависящіх отъ сего монастыря каменной домъ, въ коемъ живутъ на казенномъ содержаніи духовного званія сироты и неимущіе семинаристы.

Казенное строеніе каменное: 1-е — генералъ-губернаторской домъ о двухъ єтажахъ съ службами въ 36-ти покояхъ, съ воротами и оградою каменными; 2-е — недоконченной строеніемъ для губернаторскихъ присудственныхъ мѣстъ корпусъ, о двухъ єтажахъ, въ 58-и покояхъ съ погребами для денежныхъ кладовыхъ; 3-е — корпусъ о двухъ єтажахъ для магистрата и полиціи; 4-е — домъ о двухъ єтажахъ для губернской почтовой конторы съ каменною оградою; 5-е — три денежныхъ кладовыхъ, въ которыхъ нынѣ хранится губернского и уѣздного казначействъ денежная сумма; 6-е — ведомства провіантского департамента хлебной могазеинъ о двухъ єтажахъ; 7-е — корпусъ объ одном єтажѣ съ службами, построенный для жительства городничему, въ коемъ нынѣ помѣщается намѣстническое правленіе; 8-е — при въѣздѣ въ городъ вмѣсто воротъ каменныя съ обеихъ сторонъ караулни, каковыя на московской и херсонской улицахъ, въ предмѣстіяхъ построены. Изъ городской суммы деревянный залъ, построенный предъ открытіемъ намѣстничества для дворянского собранія, обложенный снаружи кирпичемъ, который оставленъ послѣ для жительства губернатора. При семъ домѣ корпусовъ для службъ — одинъ каменный, пять деревянныхъ, изъ коихъ одинъ обложенъ снаружи кирпичемъ. Деревянное: 1-е — четырѣ корпусы, въ коихъ нынѣ пребываніе имѣютъ присудственныє мѣста; 2-е — залъ, построенной въ 1787 году при генералъ-

губернаторскомъ домѣ ко врѣмени прибытія єя императорскаго величества блаженной и вѣчнодостойной памяти государыни императрицы Екатерины Алексѣевны; 3-е — корпусъ, гдѣ находится уѣздное казначейство; 4-е — корпусъ для архивы [1] присудственныхъ мѣстъ; 5-е — окружный соляный могазеинъ; 6-е — запасный соляный могазеинъ; 7-е — анбаръ для храненія казенныхъ матеріаловъ; 8-е —
6 корпусъ для казенныхъ училищныхъ классовъ; 9-е — рабочий домъ о двухъ єтажахъ, гдѣ содержитца исудимые [2] по разнымъ // винамъ преступнымъ.

Строеніе вѣдомства Приказа общественного призрѣнія: каменное: 1-е — аптека о двухъ єтажахѣ съ лабораторіею; 2-е — сиротской домъ, 3-е — домъ смирительной; 4-е — домъ для содержанія сумашедшихъ; деревянное: 1-е — домъ для богадѣлни; 2-е — домъ для больницы; 3-е — два дома, въ коихъ находятца малыя народныя училища, сверхъ того состоитъ каменный для дворянского собранія домъ, купленный дворянствомъ из собственной ихъ суммы да два общественныя хлѣбныя могазейны. Внутръ крѣпости каменный гостинный дворъ с погребами, вокругъ крѣпости — торговая площадь с каменными лавками. Около городского валу каменная галлерея с деревянными лавками. Городскіе жители по плану каменнымъ и деревяннымъ строеніемъ, городамъ пристойным обстроились.

Жителей: купцовъ — 353, мѣщанъ — 68, цеховыхъ — 556, казенныхъ обывателей — 3174, аднадворцовъ — 4, цыганъ — 77, помѣщичьихъ слободскихъ и великороссійскихъ крестьянъ — 365, несостоящихъ въ окладѣ священно- и церковнослужителей — 75, дворянъ дѣйствительныхъ и личныхъ — 447, приказныхъ служителей и другихъ чиновъ, находящихся при должностяхъ — 369, отставныхъ изѣ воинской и статской службы — 105, козаковъ, обращенныхъ изъ мѣщанъ,— 261, в казенномъ училищѣ воспитанниковъ — 33, нищихъ и калѣкъ—.15, а всего жителей 5962 души.

Выгонной земли городъ не имѣетъ, а о назначеніи оной в двуверстную дистанцію изъ Харьковского намѣстнического правленія въ 1785 году представлено Правительствующаго Сената въ Межєвую єкспедицію.

Ярмонковъ бываетъ въ году четырѣ, двѣ оптовыхъ, двѣ среднихъ, на которихъ, кромѣ иностранныхъ, разного званія товаровъ привозятся много россійскихъ єкономическихъ потребностей. //

ОПИСАНІЕ УѢЗДНЫМЪ ХАРКОВСКАГО НАМѢСТНИЧЕСТВА ГОРОДАМЪ, ПЕРЕИМЕНОВАННЫМЪ ИЗЪ ПРОВИНЦІАЛНЫХЪ

СУМЫ, разстояніемъ отъ Харкова въ 175-ти верстахъ, построенъ около 1653-го года. Въ началѣ былъ полковымъ, а въ 1765 году, при учрежденіи Слободской губерніи переименованъ провинціалнымъ, при открытіи жъ намѣстничества остался уѣзднымъ городомъ.

Въ немъ цєрквєй каменныхъ три, дєревянныхъ — четырѣ. Казенное строеніе: 1-е — каменной и дєревянной корпусъ для присудственныхъ мѣстъ; 2-е — денежная кладовая съ выходомъ; 3-е — приемный хлебный могазеинъ, 4-е — соляной магазеинъ; 5-е — общественный хлѣбный могазеинъ, каменный гостинной дворъ съ погрєбами. Городскіе жители болшою частію обстроились по плану каменнымъ и дерєвянымъ строеніемъ.

Жителей: купцовъ — 131, мѣщанъ — 64, цєховыхъ — 738, казенныхъ обывателей — 3178, крєстьянъ, отобранныхъ отъ монастырєй — 5, помѣщичьихъ слободскихъ изъ великороссійкихъ — 40, несостоящихъ въ окладѣ священно- и церковнослужителей — 74, дворянъ — 86, приказныхъ служителей и другихъ чиновъ, находящихся при должностяхъ — 54, отставныхъ изъ воинской и статской службы — 130, козаковъ, обращенныхъ изъ мѣщанъ — 352, нищихъ и калѣкъ — 58; а всего жителей — 4910 душъ.

Выгонной земли — 747 дєсятинъ 1938 саженъ. Собирается въ годъ четыре ярмонки, изъ коихъ на двухъ продаются товары иностранные и россійскіе, оптомъ и врознь въ знатномъ количествѣ, а на послѣднихъ двухъ, кромѣ товаровъ, продаются разныя єкономическія потребности.

АХТЫРКА, разстояніемъ отъ Харкова въ 105-ти верстахъ, построенъ около 1653 года. Сначала былъ полковымъ, а при учрежденіи Слободской губерніи — провинціалнымъ, по открыти жъ намѣстничества переименованъ уѣзднымъ городомъ. Въ коемъ цєрквєй каменныхъ — 2, изъ [3]—каторых въ адной єсть—[3] чудотворная богоматери икона, дєревянныхъ — 6-ть. Строеніе казенное деревянное: 1-е — три корпуса для присудственныхъ мѣстъ, 2-е — денежная кладовая, 3-е — соляной могазеинъ, 4-е— старый бывший воевод-

[1] *Так у тексті.*
[2] *осуджені.*
[3—3] *Дописано над рядком іншим почерком.*
[4—4] *Дописано над рядком іншим почерком і більш світлим чорнилом.* №
[5] *обыватели*

ской домъ съ службами; болшая часть жителей по плану обстроились пристойным городамъ строеніемъ. Въ городѣ жителей: купцов — 9, мѣщанъ — 41, цеховыхъ — 980, казенныхъ обывателей — 4511, цыганъ — 1, крестянъ, отобранных отъ цєрквєй слободскихъ — 8, помѣщичьихъ слободскихъ и великороссійскихъ — 131, неплатящихъ податей священно- и церковнослужителей — 104, дворянъ — 194, разныхъ чиновъ, находящихся при должностяхъ — 62, отставныхъ изъ воинской и статской службы — 245, козаковъ, обращенных
8 изъ мѣщанъ — 73, // нищихъ и калѣкъ — 36; а всего жителей — 6395.

Земли подъ городской выгонъ — 1985 десятинъ 1933 сажени. Бываетъ въ годъ четырѣ ярмонки посредственныя.

ИЗЮМЪ, разстояніемъ отъ Харкова въ 111-ти вєрстах. Построенъ въ царствованіе царя Федора Алексѣевича 1681-го года. Сей городъ сначала был полковымъ, а при учрежденіи Слободской губерніи переименованъ провинціалнымъ, по открытіи жъ намѣстничества остался уѣзднымъ. Въ немъ соборная каменная церковь, построенная повєленіемъ государя императора Петра 1-го; приходскихъ дєревянныхъ — три. Казенное строеніе, деревянное: 1-е — каменной для присудственныхъ мѣстъ корпусъ об одномъ єтажѣ, 2-е — соляный могазеин, 3-е — денежная кладовая, 4-е — дворецъ, построенный для высочайшаго чрезъ Харковскую губернію [1]—єѣ пнем блаженной и вѣчнодостойной памяти государыни императрицы Ека. Але. путешествія[4]— въ 787 году—[4], 5-е — тюрма съкраулнєю. Часть города по плану обстроилась.

Житєлей: купцовъ — 93, мѣщанъ — 29, цеховыхъ — 17, казенныхъ обывателей — 1795, крестьянъ помѣщичьихъ слободскихъ и вєликороссійскихъ — 8, неплатящихъ оклада священно- и церковнослужителей — 28, дворянъ — 51, находящихся при должностяхъ разныхъ чиновъ — 42, отставныхъ изъ воинской и штатской службы — 47, козаковъ, обращенныхъ изъ мѣщанъ — 110-ть, нищихъ и калѣкъ — 6; а всего разного званія жителей — 2226.

Земли на городской выгонъ — 2360 десятинъ 205 саженъ. Бываєтъ въ годъ четырѣ ярмонка посредствєнныхъ.//

9 ## ОПИСАНІЕ УѢЗДНЫМЪ ХАРКОВСКАГО НАМѢСТНИЧЕСТВА ГОРОДАМЪ, КОТОРЫЕ ИЗЪ ПРОСТЫХЪ КАЗЕННЫХЪ СЕЛЕНІЙ ПЕРЕИМЕНОВАНЫ

ВОЛЧАНСКЪ, разстояніемъ отъ Харькова въ 159 верстахъ, поселенъ 1688 года. Сначала назывался Волчьи Воды, потомъ — слободою Волчею, а при открытіи намѣстничества переименованъ городомъ. В немъ церквей деревянныхъ — 2. Строеніе казенное, деревянное, [4]—ветхоє—[4], изъ старого перестроенное въ 1780 году: 1-е — два корпуса присудственныхъ мѣстъ, 2-е — денежная кладовая, 3-е — тюрма, съ караулнею, 4-е — въ 1782-м году соляной могазеинъ, 5-е — хлебной пріемной магазеинъ, вновъ построенной въ 1795 году.

Жителей: купцовъ — 11, казенныхъ обывателєй — 1637, помѣщичьихъ крестьянъ — 7, несостоящихъ въ окладѣ священно- и церковнослужителей — 22, дворянъ — 43, разныхъ чиновъ при должностяхъ — 53, отставныхъ изъ воинской и штатской службы — 70, обращенныхъ изъ мѣщанъ козаковъ — 40, нищихъ и калѣкъ — 8, а всего — 1891 душа. Жители городскіе обстроились по плану пристойно городамъ строеніемъ [4]—нѣсколько, а нє всѣ—[4].

Выгонной земли по межеванію — 1004 десятины 2055 сажен. Ярмонковъ собирается въ разные времена года десять, продолжаются отъ 2-х до 5-ти дней, и торгъ производится мелочными товарами, такожъ деревенскими продуктами и скотомъ; а для прочей торговли удобности не имѣетъ, и потому называться городомъ не можетъ.

ЗОЛОЧЕВЪ, разстояніемъ отъ Харькова въ 38 верстахъ, поселенъ въ 1677 году. Прежде назывался слободою, а по открытію намѣстничества переименованъ городомъ. В немъ церквей деревянныхъ — 4. Строеніе казенное деревянное: 1-е — два корпуса присудственныхъ мѣстъ, 2-е — тюрма съ караулнею, построены въ 1780-м году изъ старого строенія, 3-е — соляной могазеинъ, 4-е — денежная кладовая, каменная.

Жителей: купцовъ — 11, казенныхъ обывателей — 2532, цыганъ — 15, помѣщичьихъ крестьянъ — 11, несостоящихъ въ окладѣ священно- и церковнослужителей — 22, дворянъ — 15, разных чиновъ при должностяхъ — 64, отставных изъ воинской службы — 48, козаковъ, обращенныхъ изъ мѣщанъ — 12, нищихъ и калѣкъ — 5; а всего — 2735 душъ.

Въ городѣ выстроено по плану домовъ весьма малая часть, а казенные обывати [5] расположены в пригородних слободахъ и живутъ въ простыхъ избахъ. Выгонной земли городъ не имѣетъ и удобности для торговли нетъ, хотя жъ бываетъ въ году пять ярмонокъ, но не болѣе продолжаются двухъ дней, на которыхъ продаютъ одни деревенскіе продукты и скотъ, и потому городомъ называтся не можетъ.//

10 НЕДРИГАЙЛОВЪ, разстояніемъ отъ города Харькова въ 195 верстахъ. Построенъ прежде 1647-го года, но когда точно не известно; но по грамотам, даннымъ въ томъ году, именованъ городом. Потомъ былъ войсковымъ сотеннымъ мѣстечкомъ, а въ 765-м году, при учрежденіи Слободской Украинской губерніи, оставленъ слободою, при открытіи же Харьковского намѣстничества возобновленъ попрежнему городомъ.

В немъ церквей деревянныхъ — две; строеніе казенное, деревянное, изъ старого дерева перестроенное въ 1780-м году, ветхое: 1-е — два корпуса для присудственныхъ мѣстъ, 2-е — домъ городнической, 3-е — денежная кладовая съ выходомъ, 4-е — соляной могазеинъ, 5-е — тюрма съ караулнею, 6 — приемной хлѣбной могазеинъ плетневой, построенной вновь во 1796 году.

Жителей: купцовъ — 37, мѣщанъ — 5, цеховыхъ — 394, казенныхъ обывателей — 1276, однодворцовъ — 227, помѣщичьихъ крестьянъ — 7, несостоящихъ въ окладѣ священно- и церковнослужителей — 30, дворянъ — 51, разныхъ чиновъ при должностяхъ — 39, отставныхъ изъ воинскихъ службъ — 40, козаковъ, обращенныхъ изъ мѣщанъ — 112, калѣкъ — 2; а всего — 2220.

Небольшая часть города хотя и выстроена по плану линіями, но болѣе простые обывательскіе избы. Выгонной земли — 1041 десятина 2273 сажени. Собирается въ годъ три небольшихъ ярмонки обыкновенные [...] [1] деревенскіе, и потому [городомъ] называться не можетъ.//

11 ## ОПИСАНІЕ УѢЗДНЫМЪ ХАРКОВСКАГО НАМѢСТНИЧЕСТВА ГОРОДАМЪ, ПЕРЕИМЕНОВАННЫМЪ ИЗЪ ВОЕВОДСКИХЪ

ЧУГУЕВЪ, разстояніемъ отъ губернскаго города Харкова въ 34-*х* верстахъ. Построенъ при царѣ Іоаннѣ Алексѣевичѣ [2], но въ которомъ году не извѣстно. Начално былъ воеводскимъ въ вѣдомствѣ Бѣлагородской губерніи и была в немъ воеводская канцелярія, а предъ открытіемъ Харковского намѣстничества отчисленъ съ уѣздомъ въ сію губернію и переименованъ уѣзднымъ городомъ. В немъ церквей деревянныхъ — 7. Строеніе казенное деревянное: 1-е — корпусъ для присудственныхъ мѣстъ въ адиннадцати покояхъ, 2-е — домъ городнической съ службами, 3-е — корпусъ, въ коемъ пребываніе имѣетъ магистратъ и сиротской судъ. Всѣ оные перестроены въ 1780 году изъ старого строенія бывшей воеводской канцеляріи ветхіе; а вновь построены: 4-е — тюрма съ караулнею, 5-е — винной могазеинъ, 6-е — питейныхъ домовъ пять, 7-е — соляной могазѣинъ, 8-е — денежная кладовая съ выходомъ.

Жителей: купцовъ — 77, мѣщанъ — 46, цыганъ — 37, крестьянъ слободскихъ и великороссійскихъ — 90, неплатящихъ оклада священно- и церковнослужителей — 64, дворянъ — 20, разныхъ чиновъ, состоящихъ при должностяхъ — 45, отъставныхъ изъ воинской и статской службы — 3800, нищихъ и калѣкъ — 2; а всего — 4181 душа. Градскіе жители по плану не обстроились и нѣтъ надежды въ томъ по причинѣ жительства въ немъ болшою частію отставныхъ первого полку козаковъ, не въ состояніи строится, а живутъ попрежнему въ чорныхъ избахъ.

Выгонной земли — 969 десятинъ 2985 саженей. Удобности для торговъ никакой не имѣетъ, а хотя бываетъ одна ярмонка въ году, но продолжается не болѣе одного дня, и торгъ производится мелочными товарами. И какъ въ Чугуевѣ учреждена полковая канцелярія по высочайше конфирмованному въ 794 году штату, которая козачьихъ поселянъ въ малыхъ дѣлахъ разбираетъ, то естли неподлежащихъ вѣдомству той канцеляріи людей, коихъ весьма неболшое количество изъ города вывесть въ другіе мѣста, не можетъ назватся [3] дѣйствительнымъ городомъ.

ХОТМЫЖСКЪ, разстояніемъ отъ Харкова въ 71 верстъ. Построенъ при царѣ Михаилѣ Федоровичѣ, во время построенія крѣпостей и городовъ по Бѣлгородской чертѣ, около 1630 года [4]. Со времени построенія была в немъ воеводская канцелярія, которая состояла въ ведѣніи Бѣлгородской губерніи по 1780. а в томъ году отчисленъ въ Харковское намѣстничество, а по открытіи оного переименованъ уѣзднымъ городомъ. В немъ деревянныхъ церквей — 3. Строеніе казенное, деревянное,

[1] *Текст пошкоджено; кілька речень не прочитано.*
[2] *Так у тексті.* Про час заснування м. Чугуєва див. примітку 34. Замість Олексійовичу слід читати Васильовичу.
[3] *Так у тексті.*
[4] Див. примітку 62.
[5—5] *Так у тексті.*
[6—6] *Дописано над закресленим.*
[7—7] *Дописано над рядком.*
[8] *Дописано на полі.*
[9] *Так у тексті.*
[10] Див. примітку 58.
[11] *Так у тексті.*
[12] *Тут і далі верхня частина аркуша пошкоджена, ряд слів, зокрема, на звороті, не прочитані.*
[13] *Так у тексті.*
[14] *Так у тексті.*
[15] *Через пошкодження аркушу декілька слів не встановлено.*

перестроенное изъ воеводской канцеляріи ветхое: 1-е — два корпуса присудственныхъ мѣстъ въ 13 покояхъ, 2-е — денежная кладовая, 3-е — тюрма, 4-е — архивъ для писменныхъ дѣлъ, да вновь выстроены въ 1782 и 1783 годахъ: 5-й винной, 6-й — соляной могазѣины съ сидками, 7-й — домъ съ службами, въ коемъ жителство имѣлъ винной приста*в*, 8-е — домъ городнической, бывшей воеводской, 9-е — питейныхъ домовъ — 4.

Жителей: купцо*в* — 1, мѣщанъ — 6, аднадворцовъ — 840, крестьянъ аднадворческихъ — 8, помѣщичьихъ — 24, неплотящихъ оклада священно- и церковнослужителей — 25, дворянъ — 38, разныхъ чиновъ при должностяхъ — 33, отъставныхъ изъ воинской службы детей — 5, козаковъ, обращенныхъ изъ мѣщанъ — 14; а всего — 924. Выстроен-
12 ныхъ жителми [5]–// по плану домовъ толко–[5] — 7, а протчіе жительствуютъ во черныхъ избахъ. Выгонныхъ земель городъ [6]–не имѣтъ–[6] и для торговли удобности нетъ и ярмонковъ [7]–не бываетъ–[7], а упражняются жители [8] по болшей части въ землѣдѣліи, почему нелзя [9] называть дѣйствительнымъ городомъ.

МИРОПОЛЬЕ разстояніемъ от Харкова въ 133-х верстахъ. Точного времени построенія оного не отыскано [10]. До 1780 года было въ немъ два рода правительствъ, то есть: воеводская канцелярія съ уѣздомъ, зависима отъ Бѣлагородской губерніи, и сотенное, а послѣ сего камисарское правленіе, зависѣвшее отъ Сумской провинціи, бывшей Слободской губерніи; а по открытіи жъ Харковского намѣстничества переименованъ уезднымъ городомъ. В немъ деревянныхъ церквей — 7. Строеніе казенное, деревянное, перестроенное изъ строенія бывшей воеводской канцеляріи, ветхое: 1-е — четырѣ корпуса для присудственныхъ мѣстъ, 2-е — денежная кладовая, 3-е тюрма съ караулнею, да вновъ выстроенные въ 1782 и 1783 годахъ: 4-е — винной, 5-е — соляной могазейны.

Жителей: мѣщанъ — 6, казенныхъ обывателей — 3132, аднодворцо*в* — 8, цыганъ — 79, крестьянъ отобранныхъ отъ монастырей — 2, аднадворческихъ — 4, помѣщечьихъ — 15, неплатящихъ оклада священно- и церковнослужителей — 53, дворянъ — 30, разныхъ чиновъ при должностяхъ — 46, отставныхъ съ воинской службы — 59, козаковъ, обращенных з мѣщанъ — 27, нищихъ и калѣкъ — 13; а всего жителей — 3474.

Городскіе жители по плану обстроились, но болше мужичьи избы. Выгонной земли — 522 десятины 294 сажни. Бываетъ въ году три ярмонки и продолжаются не болѣе пяти и шести дней. Торгъ производится разными мѣлочными товарами, селскими продуктами и скотомъ, и потому городомъ назватся [11] не можетъ.//

ОПИСАНІЕ УѢЗДНЫМЪ ХАРКАВСКОГО НАМѢСТНИЧЕСТВА ГОРОДАМЪ УЧРЕЖДЕН|НЫМЪ [12] ИЗЪ МѢСТЕЧЕКЪ, ГДѢ ДО ТОГО БЫЛИ КОММИСАРСКІЯ ПРАВЛЕНІЯ 13

КРАСНОКУТСКЪ, разстояніемъ отъ Харкова въ 86 верстахъ. Построенъ въ 1666 году. Преждѣ былъ сотеннымъ мѣстечкомъ, а съ 1765 года учреждено во ономъ комисарское правленіе, которое существовало по 1780 годъ, въ которо*м* по открытіи намѣстничества переименованъ уѣзднымъ городомъ. Въ немъ церквей деревянныхъ — пять. Строеніе казенное: 1-е — каменной корпусъ для присудственныхъ мѣстъ объ одномъ єтажѣ, въ 14 покояхъ; деревянныя: 2-е — соляный [13] могазеинъ, 3-е — денежная кладовая съ выходомъ, 4-е — тюрма с караулнею, 5-е — хлѣбной пріемной могазѣинъ.

Жителей: цеховыхъ — 341, казенныхъ обывателей — 1858, помѣщичьихъ крестьянъ — 70, неплатящихъ оклада священно- и церковнослужителей — 44, дворянъ — 71, чиновъ при должностяхъ — 31, отставныхъ із воинской службы — 43, козаковъ, обращенныхъ изъ мѣщанъ — 30, нищихъ и калѣкъ — 15, всего 2503 души. Самая малая часть города по плану выстроилась. Выгонной земли 1022 десятины 646 саженъ. Ярмонокъ въ годъ — пять изъ сѣлскихъ [14] продуктовъ и скота, а для торговли прочими товарами удобности нѣтъ, и дѣйствительнымъ городомъ назвать не можно.

ВАЛКИ, разстояніемъ отъ Харкова въ 48 верстахъ. Построенъ въ 1694 году, былъ до 1765 года сотенное мѣстечко Харковского полку, съ 1765 года было в немъ камисарское правленіе, которое и существовало по 1780 годъ, а въ семъ году, по открытіи намѣстничества, переименованъ уѣзднымъ городомъ. В немъ церквей каменныхъ — двѣ, деревянныхъ — четырѣ. Казенное строеніе, деревянное, перестроенное въ 780 году изъ старого строен[ія...ко] [15] рпусо*в* для присудственныхъ мѣстъ, въ 18 покояхъ, 2-е — денежная кладовая съ выходомъ, 3-е — соляной могазѣинъ на каменномъ фундаментѣ, построенной въ 1784 году, 4-е — тюрма съ караулнею, 5-е — пріемной хлѣбной могазеинъ, вновь выстроенной въ 796 году.

Жителей: купцовъ — 8, мѣщанъ — 4, цеховыхъ — 2, казенныхъ обывателей — 5019, цыганъ — 9, помѣщичьихъ крестьянъ — 48, несостоящихъ въ окладѣ священно- и церков-

нослужителей — 53, дворянъ — 75, разныхъ чиновъ при должностяхъ — 21, отставныхъ изъ воинской и статской службы — 155, козаковъ, обращенныхъ изъ мѣщанъ — 48, нищихъ и калѣкъ — 4; всего — 5446 душъ.

Городъ по плану несколько [1] выстроенъ. Выгонной земли — 1542 десятины 1182 квадратныхѣ сажень. Ярмонковъ бываетъ въ годъ — 6. Торговля посредственная изъ мѣлочныхъ товаровъ, селскихъ продуктовъ и скота. [2]—Лежит по болшой дорогѣ отъ Харкова—[2] въ Полтаву.

БОГОДУХОВЪ разстояніемъ отъ Харкова въ 50 верстахъ. Построенъ въ 1666 году. Прежде былъ до 1765 года сотеннымъ мѣстечкомъ Ахтырского полку, а съ 1765 года было въ немъ правленіе камисарское, которое существовало по 1780 годъ, въ коемъ по открытіи намѣстничества переименованъ уѣзднымъ городом. В немъ церквей: каменная — 1, деревянныхъ — 5. Казенное деревянное строеніе, построенное въ 1780 году изъ старого, вѣтхоѣ [3]: 1-е — корпусъ присудственныхъ мѣстъ въ 15 покояхъ, 2-е — денежная кладовая съ выходомъ, 3-е — тюрма съ караулнею, 4-е — соляной могазеинъ, построенной въ 1782 году изъ старого дерева.

Жителей: купцовъ — 25, мѣщанъ — 3, цеховыхъ — 280, казенныхъ обывателей — 2442, помѣщичьихъ слободскихъ крестьянъ — 13, несостоящих въ окладѣ священно- и церковнослужителей — 46, дворянъ — 55, разныхъ чиновъ, состоящихъ при должностяхъ — 49, отставныхъ изъ воинской и статской службы — 58, козаковъ, обращенныхъ изъ мѣщанъ —
14 600, // нищихъ и калѣкъ — [...], а всего 3594. [...] города по плану выстроена. Выгонной земли [...] десятинъ 308 саженъ. Ярмонковъ бываетъ въ годъ — 6, неболшихъ, изъ мелочныхъ товаровъ, хлѣба и рогатого скота, и для торговли протчими товарами удобности нѣтъ. [4]—Лежитъ по болшой дорогѣ отъ Харкова—[4].

БѢЛОПОЛЬЕ разстояніемъ отъ Харкова въ 215 верстахъ. Построенъ въ 1672 году. Съ начала назывался Крыгой по рѣчкѣ Крыгѣ, былъ сотеннымъ мѣстечкомъ Сумского полку, потомъ съ 1765-го по 1780 годъ было въ немъ камисарское правленіе. По открытіи ж намѣстничества переимѣнованъ уѣзднымъ городомъ. В немъ церквей — 8 деревянныхъ, казенное строеніе деревянное, перестроенное изъ камисарского правленія и дому, вѣтхоѣ [5]: 1-е — два корпуса для присудственныхъ мѣстъ, 2-е — домъ городнической съ службами, 3-е — денежная кладовая съ выходомъ, 4-е — соляной могазѣинъ, построенной въ 1784 году, 5-е — корпусъ для архива присудственныхъ мѣстъ, построенной 1788 году, 6-е — тюрма съ караулнею.

Жителей: купцовъ — 78, мѣщанъ — 25, цеховыхъ — 545, казенныхъ обывателей — 5471, помѣщичьихъ крестьянъ, слободскихъ и великороссійскихъ — 63, несостоящихъ въ окладѣ священно- и церковнослужителей — 63, дворянъ — 53, разныхъ чиновъ при должностяхъ — 46, отставныхъ изъ воинской и статской службы — 107, козаковъ, обращенныхъ изъ мѣщанъ — 417, нищихъ и калѣкъ — 29, а всего — 6897.

По плану не выстроенъ. Выгонной земли — 1232 десятины 858 сажень. Ярмонковъ въ году — три мѣлкими товарами, [6]—и городомъ быть не можетъ—[6].

ЛЕБЕДИНЪ разстояніемъ отъ Харкова въ 147 верстахъ. Построенъ послѣ 1653 года, а когда именно не известно [7]. Сначала было в немъ сотенное, потомъ съ 1765 года камисарское правленіе, существовавшее по 1780 годъ, въ которомъ по открытіи намѣстничества переимѣнованъ уѣзднымъ городомъ. В немъ церквей: каменная — 1, деревянныхъ — 12, казенное строеніе деревянное, изъ бывшаго камисарского правленія перестроенное 1, вѣтхоѣ [8]: 1-е — корпусъ для присудственныхъ мѣстъ, 2-е — денежная кладовая, 3-е — соляной магазеинъ, построенной въ 1785 году, 4-е — тюрма съ караулнею.

Жителей: купцовъ — 20, мѣщанъ — 22, цеховыхъ — 1507, казенныхъ обывателей — 2989, помѣщичьихъ крестьянъ, слободскихъ и великороссійскихъ — 20, несостоящихъ въ окладѣ священно- и церковнослужителей — 106, дворянъ — 87, разныхъ чиновъ при должностяхъ — 48, отъставныхъ изъ воинской службы — 76, козаковъ, обращенныхъ изъ мѣщанъ — 390, нищихъ и калѣк — 26, а всего — 5288 душъ.

Жители по плану не выстроились. Выгонной земли — 996 десятинъ 7673 сажени. Ярмонокъ въ году — 3, небольшихъ, изъ разныхъ мѣлочныхъ товаровъ, хлѣба и скота, [9]—и городомъ быть не удобенъ—[9].

ЦДІА УРСР.— Ф. 1709, оп. 2, спр. 2908.— Арк. 5—14. Оригінал.

[1] *Написано над закресленим* «болшою частію».
[2—2] *Дописано іншим почерком.*
[3] *Дописано над рядком іншою рукою.*
[4—4] *Дописано іншим чорнилом і почерком.*
[5] *Дописано на полі іншою рукою.*
[6] *Дописано іншою рукою.*
[7] *Див. примітку 60.*
[8] *Дописано над рядком.*
[9—9] *Написано замість закресленого* «а для торговли протчими знатными товарами удобности нѣтъ».

VII ВІДОМОСТІ ПО ХАРКІВСЬКОМУ НАМІСНИЦТВУ ПРО НИЖЧЕЗГАДАНЕ

ВѢДОМОСТИ ПО ХАРЬКОВСКОМУ НАМѢСТНИЧЕСТВУ о нижеписанныхъ матеріяхъ

1-я. О числѣ народа.
2. О наличной въ Казенной палатѣ и уѣздныхъ казначействахъ денежной казнѣ.
3. О суммѣ Приказа общественнаго призрѣнія.
4. О наличной соли.
5. О подрядномъ винѣ и о доставщикахъ онаго.
6. О хлѣбѣ въ общественныхъ магазейнахъ состоящемъ.
7. О рѣшенныхъ и нерѣшенныхъ дѣлахъ.
8-я. О колодникахъ.

1. О числѣ народа

Званіе округовъ	Войсковыхъ обывателей		Купцовъ	Мѣщанъ	Подданныхъ черкасъ				Однодворцовъ
	привилегированныхъ	непривилегированныхъ			владѣльческихъ	вымороченыхъ	экономическихъ	дворцовыхъ	
	Число душъ								
Въ Харьковскомъ	17 143	41	—	—	9291	236	—	—	604
Въ Чугуевскомъ	11 726	1353	54	272	7451	—	—	—	3732
Въ Золочевскомъ	7057	30	—	—	10 373	—	—	—	2387
Въ Волчанскомъ	1194	253	—	—	16 451	—	567	—	7021
Въ Валковскомъ	12 427	—	—	—	9274	10	—	—	19
Въ Краснокутскомъ	14 439	—	—	—	6442	—	—	—	—
Въ Ахтырскомъ	13 329	1155	—	—	8737	—	—	315	1686
Въ Богодуховскомъ	5640	808	—	—	9294	—	445	895	3690
Въ Сумскомъ	9359	—	—	—	16 327	—	—	—	—
Въ Миропольскомъ	1660	3747	—	—	13 155	—	1058	—	1931
Въ Бѣлопольскомъ	8195	—	—	—	15 956	—	195	—	135
Въ Лебединскомъ	11 984	40	—	—	8425	—	—	214	453
Въ Недригайловскомъ	3735	—	—	—	20 278	—	—	—	170
Въ Хотмышскомъ	—	—	—	—	16 325	—	3665	—	4448
Въ Изюмскомъ	14 653	—	—	—	8728	462	—	—	6
Итого	132 541	7427	54	272	176 207	708	5930	1424	26 282

Званіе округовъ	Раскольниковъ												Крестьянъ			Виноградныхъ садовниковъ	Цыган	Итого
	войсковыхъ обывателей		владѣлческихъ подданныхъ		однодворцовъ		Чугуевскаго полку казаковъ		купцовъ		виноградныхъ садовниковъ	емщиковъ	помѣщичьихъ	экономическихъ	выморочныхъ			
	мужеска	женска	мужеска	женска	мужеска	женска	мужеска	женска	мужеска	женска								
Въ Харьковскомъ	9	7	—	—	7	5	—	—	—	—	—	—	246	—	—	—	144	27 773
Въ Чугуевскомъ	1	6	2	6	16	23	24	63	3	4	2	1	769	—	—	190	55	25 753
Въ Золочевскомъ	—	—	—	—	—	—	—	—	—	—	—	—	254	—	—	—	17	20 118
Въ Волчанскомъ	—	—	—	—	—	—	—	—	—	—	—	—	1768	349	9	—	7	27 259
Въ Валковскомъ	—	—	—	—	—	—	—	—	—	—	—	—	478	—	1	—	12	22 221
Въ Краснокутскомъ	—	—	—	—	—	—	—	—	—	—	—	—	62	—	—	—	2	20 945
Въ Ахтырскомъ	—	—	—	—	—	—	—	—	—	—	—	—	55	—	—	—	22	25 299
Въ Богодуховскомъ	—	—	—	—	—	—	—	—	—	—	—	—	239	—	—	—	48	21 059
Въ Сумскомъ	—	—	—	—	—	—	—	—	—	—	—	—	114	—	—	—	3	25 803
Въ Миропольскомъ	—	—	—	—	—	—	—	—	—	—	—	—	721	—	—	—	77	22 349
Въ Бѣлопольскомъ	—	—	—	—	—	—	—	—	—	—	—	—	1132	—	—	—	28	25 641
Въ Лебединскомъ	—	—	—	—	—	—	—	—	—	—	—	—	256	—	—	—	—	21 372
Въ Недригайловскомъ	—	—	—	—	—	—	—	—	—	—	—	—	446	—	—	—	25	24 654
Въ Хотмышскомъ	—	—	—	—	—	—	—	—	—	—	—	—	339	452	—	—	25	25 254
Въ Изюмскомъ	—	—	—	—	—	—	—	—	—	—	—	—	61	—	—	—	—	23 910
Итого	10	13	2	6	23	28	24	63	3	4	2	1	6880	801	10	190	465	359 370

Евдокимъ Щербининъ

2. О наличной въ казенной палатѣ и казначействахъ денежной казнѣ въ уѣздныхъ казначействахъ

Название казначействъ	въ Казенной палатѣ		Харьковскомъ		Чугуевскомъ		Валковскомъ		Волчанскомъ		Золочевскомъ		Богодуховскомъ		Ахтырскомъ		Краснокутскомъ	
	рубли	копѣйки	рубли	копѣйки	рубли	копѣйки	рубли	копѣйки	рубли	копѣйки	рубли	копѣйки	рубли	копѣйки	рубли	копѣйки	рубли	копѣйки
Въ присланной изъ казенной палаты вѣдомости показано минувшаго декабря по 1-е число	56 594	37 3/4 1/8	9632	83 3/4	12 128	13 1/2	1838	82	7494	36 1/3 1/8	1582	73 3/4	1857	37 3/4	4497	8 3/4	3005	30 3/4

Название казначействъ	Сумскомъ		Лебединскомъ		Недригайловскомъ		Миропольскомъ		Бѣлопольскомъ		Хотмышскомъ		Изюмскомъ		Итого	
	рубли	копѣйки	рубли	копѣйки	рубли	копѣйки	рулли	копѣйки	рубли	копѣйки	рубли	копѣйки	рубли	копѣйки	рубли	копѣйки
Въ присланной изъ казенной палаты вѣдомости показано минувшаго декабря по 1-е число	2109	28 3/4	4608	47 3/4 1/8	1426	15 1/4	2081	27 3/4	3866	4 3/4	20 976	35 3/4	3968	58 1/3	144 663	22 1/4 2/3 1/8

Евдокимъ Щербининъ

3. О суммѣ Приказа общественнаго призрѣнія

	Рубли	Копѣйки
По учиненному отъ дворянства опредѣленію о взносѣ изъ собственныхъ своихъ денегъ за каждую за ними въ окладѣ состоящую душу по 10 ко.	17 378	50
въ то число взнесено	4625	86
ко взысканію еще остается	12 752	64
Отъ доброхотныхъ дателей представлено въ разныя времена	2482	21
Процентныхъ съ денегъ отданныхъ въ заемъ	1800	—
За проданной прибыльной скотъ, которому не сыскалось хозяевъ	555	55
Да жалованныхъ по высочайшему учрежденію на Приказъ общественнаго призрѣнія	15 000	—
Сверхъ тѣхъ по силѣ высочайшей вашего императорскаго величества конфирмаціи на поднесенномъ докладѣ подписанной августа 12 числа 1781 года получено изъ Харьковской казенной палаты непринадлежащихъ казенному расходу остающихся безъ употребленія	7277	42 1/4
Итого всей суммы	44 493	68 1/4

Евдоким Щербининъ

4. О наличной соли

Харьковского намѣстничества 15-ти округъ въ селеніяхъ	Число душъ	Осталось отъ 780-го 781 генваря къ 1-му числу	Изъ оной въ расходѣ 1781 года ноября по 1-е число	Затѣмъ въ остаткѣ	Ко оной на 1782 годъ подрядной изъ числа казенной по конференціи 209 621 пуда поставлено и поставляется	Итого
		пуды				
Привилегированныхъ, довольствующихся вольнопромышленничьею солью	236 394					
Въ непривилегированныхъ, довольствующихся подрядною	122 355	112 795 въ томъ числѣ принятой прошлаго 781 года въ февралѣ и мартѣ месяцах въ причисленныхъ из Курскаго въ Харьковское намѣстничество селеніяхъ Слушнѣ — 9265, Терновъ — 7672, всего — 16 937 пудъ	54 381	58 414	60 000	118 414

Объявленнаго количества пудъ соли по примѣру въ минувшемъ году расходу на одни селенія стать можетъ на 782-й годъ. Да сверхъ вышеписанной налічной и поставляющейся соли 118 414 пудъ казенною палатою подряжено и въ нынѣшнемъ 782 году выставится 149 621 пудъ, кой на одни жъ непривилегированныя селенія стать можетъ на весь будущій 783 годъ

Евдокимъ Щербининъ

5. О подрядномъ винѣ въ непривилегированные города и селенія, и кто оному поставщики

Вина съ 779 по 783 годъ подряжено с-авить погодно	Въ Хотмышскъ	Мирополье	Чугуевъ	Салтовъ	Волновъ	Въ Алешню	Итого
	Число ведръ						
	2992	572	1971	625	2438	646	9244

Оному вину поставщики:

Въ Хотмышскъ: Бѣлгородской помѣщикъ подпорутчикъ Афанасій Ратицевъ — 1492
Харьковскаго намѣстничества волновской помѣщикъ ассессоръ Федоръ Шегаровъ — 1000
Курскаго намѣстничества богатинской помѣщикъ маіоръ Дмитрій Шишковъ — 500
} по 59 3/4 ко.,

Вина съ 779 по 783 годъ подряжено ставить погодно	Въ Хотмышскъ	Мирополье	Чугуевъ	Салтовъ	Волновъ	Въ Алешню	Итого
	Число ведръ						
	2992	572	1971	625	2938	646	9244

Въ Мирополье войсковой товарищъ Андрей Левченко по 66 ко. 572
Въ Чугуевъ — генералъ-порутчикъ и кавалеръ Щербининъ по 64 1971
Въ Салтовъ — оной же генералъ-порутчикъ по 68 ко. 625
Въ Волновъ — Харьковскаго намѣстничества помѣщики-маіоры —
Василій Лосевъ } по 69 ко. 1238
Григорій Шидловскій } 1200
Въ Алешню — означенной же маіоръ Василій Лосевъ по 70 ко. 646

Евдокимъ Щербининъ

6. О состоящемъ въ общественныхъ магазейнахъ хлѣбѣ

	ржи			овса			ячменю		
	четверти	четверики	гарцы	четверти	четверики	гарцы	четверти	четверики	гарцы
Въ Харьковскомъ округѣ	3353	3	$5^1/_4$	2789	7	$3^1/_2$	239	1	2
Въ Чугуевскомъ	1850	5	$2^1/_2$	920	7	$1^3/_4$	1010	6	7
Въ Волчанскомъ	431	2	$4^1/_4$	45	4	$6^1/_4$	87	3	2
Въ Золочевскомъ	1067	—	—	131	3	7	940	2	2
Въ Валковскомъ	2850	4	5	2580	6	5	—	—	—
Въ Ахтырскомъ	3280	3	—	3321	7	3	—	—	—
Въ Краснокутскомъ	2673	4	6	2846	3	2	—	6	7
Въ Богодуховскомъ	1541	—	$5^1/_4$	2685	4	$5^1/_4$	240	—	$3^3/_4$
Въ Сумскомъ	1674	6	5	1438	3	$2^1/_2$	—	—	—
Въ Миропольскомъ	1148	4	$1^1/_2$	703	—	$2^1/_4$	—	—	—
Въ Бѣлопольскомъ	2550	5	—	2722	5	7	—	—	—
Въ Лебединскомъ	2127	6	7	1013	2	4	—	—	—
Въ Недригайловскомъ	945	7	5	800	3	$1^1/_2$	—	—	—
Въ Хотмышскомъ	1944	2	—	—	—	—	—	—	—
Въ Изюмскомъ	1186	7	$5^1/_2$	35	3	—	1196	6	$7^1/_2$
Всего	28 627	—	$4^1/_4$	22 035	7	3	3715	3	$7^1/_4$

Сей хлѣбъ единственно показанъ въ селеніяхъ казеннаго вѣдомства, а сколько онаго во владѣлческихъ селеніяхъ, о томъ чинятся выправки.

Евдокимъ Щербининъ

7. О находящихся въ присутственныхъ мѣстахъ губернского города, производимыхъ дѣлахъ съ показаніемъ какого онѣ рода, сколько съ открытія намѣстничества по 1-е декабря 1781 года рѣшено, и за тѣмъ осталось въ производствѣ

Званіе судебныхъ мѣстъ	Интересныхъ		Слѣдственныхъ		Челобитчиковыхъ	
	рѣшенныхъ	нерѣшенныхъ	рѣшенныхъ	нерѣшенныхъ	рѣшенныхъ	нерешенныхъ
Въ палатѣ уголовнаго суда	41	3	21	3	—	—
Въ палатѣ гражданскаго суда	—	—	—	—	103	22
Въ совестномъ судѣ	5	—	—	—	45	45

Званіе судебныхъ мѣстъ	Интересныхъ		Слѣдственныхъ		Челобитчиковыхъ	
	рѣшенныхъ	нерѣшенныхъ	рѣшенныхъ	нарѣшенныхъ	рѣшенныхъ	нерешенныхъ
Въ верхнемъ земскомъ судѣ	72	6	315	—	19	29
Въ губернскомъ магистратѣ	4	—	6	—	22	2
Въ верхней расправѣ	3	5	—	—	2	4
Въ уѣздном судѣ	16	1	1	28	539	38
Въ городовомъ магистратѣ	1	—	8	2	20	—
Въ нижней расправѣ	10	—	5	7	4	1
Въ нижнемъ земском судѣ	5	—	900	—	2	—
Итого	157	15	1256	40	756	141

Всего во оныхъ присутственныхъ мѣстах
рѣшенныхъ 2169
нерѣшенныхъ 196
И такъ во оныя судебныя мѣста съ открытія намѣстничества дѣлъ вступило 2365
Чтожъ лежитъ од намѣстническаго правленія, казенной палаты и приказа общественнаго призрѣнія, въ которыхъ обыкновеннымъ порядкомъ дѣлъ непроизводится и неразсматриваются, а отправляются в зависящія отъ должности каждаго изъ сихъ мѣстъ скорорешительныя, онымъ съ открытіемъ намѣстничества, то есть сентября съ 29 780 года декабря по 1-е число 1781 года выпущено нумеровъ
въ намѣстническомъ правленіи 23 537
въ казенной палатѣ 5031
Да сверхъ того по должности директора економіи 630
въ приказѣ общественнаго призрѣнія 110
По должности генералъ-губернатора 526

Евдокимъ Щербининъ

8. О колодникахъ по 1-е декабря 1781 года въ наличности состоявшихъ

Въ которыхъ городахъ	Число людей	Въ которыхъ городахъ	Число людей	Въ которыхъ городахъ	Число людей	Въ которыхъ городахъ	Число людей
Въ Харковѣ	31	Въ Валкахъ	1	Въ Сумахъ	11	Въ Недригайловѣ	2
Въ Чугуевѣ,	6	Въ Краснокутскѣ	2	Въ Миропольѣ	1	Въ Хотмызкѣ	6
Въ Золочевѣ	1	Въ Ахтыркѣ	1	Въ Бѣлопольѣ	1	Въ Изюмѣ	1
Въ Волчанскѣ	6	Въ Богодуховѣ	11	Въ Лебединѣ	1	Итого	82

Изъ оныхъ колодниковъ сверьхъ трехъ сроковъ засѣданій въ содержаніи нѣтъ ни одного.

Евдокимъ Щербининъ

9. О дѣлахъ по уѣзднымъ городамъ въ присутственныхъ мѣстахъ производимыхъ

Званіе судебныхъ мѣсть		Въ Чугуевѣ			Волчанскѣ			Золочевѣ			Валкахъ			Ахтыркѣ		
		интересныхъ	слѣдственныхъ	челобитчиковыхъ	интересныхъ	слѣдственныхъ	челобитчиковыхъ	интересныхъ	слѣдственныхъ	челобитчиковыхъ	интересныхъ	слѣдственныхъ	челобитчиковыхъ	интересныхъ	слѣдственныхъ	челобитчиковыхъ
Въ уѣздныхъ судахъ	рѣшенныхъ	15	20	4	—	36	8	—	24	14	9	4	35	—	—	18
	нерѣшенныхъ	—	26	—	—	54	48	2	2	46	—	1	77	—	—	138
Въ городовыхъ магистратахъ	рѣшенныхъ	—	10	12	Въ Волчанскѣ и въ Золочевѣ за						—	—	2	2	2	19
	нерѣшенныхъ	—	—	7	неимѣніемъ купечества городовыхъ магистратовъ не состоитъ						—	—	1	—	2	4

Званіе судебныхъ мѣстъ		Въ Чугуевъ			Волчанскъ			Золочевъ			Валкахъ			Ахтыркѣ		
		интересныхъ	слѣдственныхъ	челобитчиковыхъ	интересныхъ	слѣдственныхъ	челобитчиковыхъ	интересныхъ	слѣдственныхъ	челобитчиковыхъ	интересныхъ	слѣдственныхъ	челобитчиковыхъ	интересныхъ	слѣдственныхъ	челобитчиковыхъ
Въ нижнихъ расправахъ	рѣшенныхъ	За неполученіемъ репортовъ о дѣлахъ нѣтъ свѣдѣнія			—	—	—	33	—	—	9	—	—	19	11	—
	нерѣшенныхъ				—	—	—	3	—	—	1	—	—	4	—	—
Въ нижнихъ земскихъ судахъ	рѣшенныхъ	—	25	—	6	3	—	—	43	—	10	3	—	—	10	—
	нерѣшенныхъ	—	48	—	—	1	—	—	7	—	—	12	—	—	62	—

Званіе судебныхъ мѣстъ		Краснокутскѣ			Богодуховѣ			Въ Сумахъ			Миропольѣ			Бѣлопольѣ		
		интересныхъ	слѣдственныхъ	челобитчиковыхъ	интересныхъ	слѣдственныхъ	челобитчиковыхъ	интересныхъ	слѣдственныхъ	челобитчиковыхъ	интересныхъ	слѣдственныхъ	челобитчиковыхъ	интересныхъ	слѣдственныхъ	челобитчиковыхъ
Въ уѣздныхъ судахъ	рѣшенныхъ	4	10	—	1	70	—	—	4	3	—	25	19	—	12	4
	нерѣшенныхъ	—	8	41	—	33	100	—	2	21	—	22	12	—	4	38
Въ городовыхъ магистратахъ	рѣшенныхъ	1	—	23	—	—	17	2	—	11	Въ Миропольѣ за не имѣніемъ купечества городоваго магистрата нѣтъ			1	1	2
	нерѣшенныхъ	—	—	1	—	—	5	—	—	11				—	—	—
Въ нижнихъ расправахъ	рѣшенныхъ	48	10	Богодуховская округа въ вѣдомствѣ нижней расправы Краснокутской				23	Миропольской округъ въ вѣдомствѣ нижней расправы Сумской					8	—	—
	нерѣшенныхъ	6	—					1						1	—	—
Въ нижнихъ земскихъ судахъ	рѣшенныхъ	—	126	—	9	—	—	—	20	—	—	2	—	—	666	—
	нерѣшенныхъ	—	21	—	—	16	—	—	2	—	—	2	—	—	3	—

Званіе судебныхъ мѣстъ		Лебединѣ			Недригайловѣ			Хотмышскѣ			Изюмѣ		
		интересныхъ	слѣдственныхъ	челобитчиковыхъ	интересныхъ	слѣдственныхъ	челобитчиковыхъ	интересныхъ	слѣдственныхъ	челобитчиковыхъ	интересныхъ	слѣдственныхъ	челобитчиковыхъ
Въ уѣздныхъ судахъ	рѣшенныхъ	—	5	3	16	31	2	—	40	69	1	5	104
	нерѣшенныхъ	—	97	41	5	33	—	—	3	3	—	—	53
Въ городовыхъ магистратахъ	рѣшенныхъ	—	—	5	—	1	2	Въ Хотмышскѣ за неимѣніемъ купечества городоваго магистрата нѣтъ			—	—	2
	нерѣшенныхъ	—	—	4	—	—	3				—	—	12
Въ нижнихъ расправахъ	рѣшенныхъ	4			Недригайловской уѣздъ въ вѣдомствѣ нижней расправы Бѣлопольской			Хотмышская округа въ вѣдомствѣ нижнѣй расправы Золочевской			За неполученіемъ репортовъ о дѣлахъ нѣтъ свѣдѣнія		
	нерѣшенныхъ	—											
Въ нижнихъ земскихъ судахъ,	рѣшенныхъ	11	13	—	—	—	6	17	17	11	842	—	—
	нерѣшенныхъ	—	—	—	—	4	—	1	2	2	12	—	14

Итого оными присутственными мѣстами рѣшено дѣлъ: уѣздными судами — 615, городовыми магистратами — 115, нижними расправами — 165, нижними земскими судами — 1840, и того — 2735. А за тѣмъ осталось въ производствѣ въ уѣздныхъ судахъ — 980, въ городовыхъ магистратахъ — 50, въ нижнихъ расправах — 16, въ нижних земскихъ судахъ — 209, итого — 1255. Всего въ показанныя присутственныя мѣста вступило дѣлъ — 3990.

Евдокимъ Щербининъ

ЦДВІА СРСР.— Ф. ВУА, спр. 19135.— Арк. 1—5. Оригінал.

VIII ТАБЛИЦІ ЗВЕДЕНИХ КІЛЬКІСНИХ ПОКАЗНИКІВ ОПИСІВ ХАРКІВСЬКОГО НАМІСНИЦТВА

Таблиця 1

Відомості про кількість приватних будинків у містах

Місто	Опис 1785 р.	Опис 1787 р.	Опис 1788 р.	Місто	Опис 1785 р.	Опис 1787 р.	Опис 1788 р.	Місто	Опис 1785 р	Опис 1787 р.	Опис 1788 р.
Харків	1810	1810	1532	Охтирка	1138	1138 *	1138	Білопілля	755	755	755
Чугуїв	1726	1726	1726	Краснокутск	801	800	801	Лебедин	1207	1200	1207
Вовчанськ	404	404	404	Богодухів	1048	1048	1048	Недригайлів	494	494	494
Золочів	996 *	996	996	Суми	1236	більше	1239	Хотмизьк	260	260	260
Валки	1461	1457	1457			1200		Ізюм	718	718	718
				Миропілля	837	837	837				

* В описах відмічено 699 будинків у Золочеві та 1738 у Охтирці. Однак, оскільки відхилення від двох інших показників надто великі, то можна вважати, шо при їх написанні вкралася помилка. У зв'язку з цим у всіх трьох випадках подається однакова кількість будинків.

Таблиця 2

Відомості про кількість населення міст

Місто	Опис 1785 р.			Опис 1787 р.	Опис 1788 р.	
	чоловіки	жінки	Разом	Разом	чоловіки	жінки
Харків	5480	5405	10 805	10 512	5338	5405
Чугуїв	4222	4975	9197	9013	4210	4975
Вовчанськ	1339	1327	2666	2660	1328	1327
Золочів	2477	2268	4745	4661	2474	2268
Валки	4618	4677	9295	9156	4609	4677
Охтирка	6291	6558	12 849	12 605	6230	6558
Краснокутськ	2532	2484	4916	4667	2472	2384
Богодухів	3463	3300	6763	6754	3449	3300
Суми	5036	4898	9934	9904	5302	5193
Миропілля	3223	3008	6231	6086	3225	3008
Білопілля	4588	4499	9087	9001	4551	4499
Лебедин	4431	4538	8969	8704	4433	4538
Недригайлів	1937	1882	3819	3776	1932	1882
Хотмизьк	855	838	1693	1682	840	838
Ізюм	2230	2071	4301	4282	2177	2071

Таблиця 3

Відомості про кількість чоловіків та жінок у повітах

Повіт	Опис 1785 р.		Опис 1787 р.		Опис 1788 р.	
	чол.	жін.	чол.	ж н.	чол.	жін.
Харківський	25 699	24 417	24 901	24 417	25 612	24 417
Чугуївський	28 748	28 379	28 366	28 379	28 652	28 379
Вовчанський	32 165	31 600	31 473	31 600	32 081	31 600
Золочівський	17 486	17 175	17 049	17 175	17 576	17 175
Валківський	21 420	20 927	21 241	20 927	21 511	20 927
Охтирський	23 531	23 231	22 708	23 231	23 520	23 231
Краснокутський	19 425	19 290	18 745	19 290	19 376	19 290
Богодухівський	20 707	20 223	20 241	20 293	20 697	20 223
Сумський	21 947	21 620	21 137	21 620	21 491	21 325
Миропільський	24 015	23 931	23 522	23 931	24 481	23 931
Білопільський	22 323	21 405	22 413	21 405	21 797	21 405
Лебединський	18 397	17 991	17 324	17 991	18 384	17 991
Недригайлівський	25 805	25 039	25 479	25 039	25 793	25 039
Хотмизький	29 322	27 567	28 757	27 567	29 291	27 567
Ізюмський	19 652	18 951	19 742	19 964	19 602	18 951

Таблиця 4

Розподіл земельних угідь

Повіт	Рілля						Сінокіс					
	1785 р.		1787 р.		1788 р.		1785 р.		1787 р.		1788 р.	
	дес.	саж.	дес.	саж.	дес.	саж.	дес.	саж.	дес.	саж.	дес.	саж.
Харківський	89 595	—	89 595	—	89 595	—	17 338	—	17 338	—	17 338	—
Чугуївський	132 215	—	132 215	—	132 215	—	83 200	—	83 200	—	83 200	—
Вовчанський	149 902	—	149 902	—	149 902	—	76 820	—	76 820	—	76 820	—
Золочівський	115 389	2314	115 389	—	115 389	2314	12 500	—	12 500	—	12 500	—
Валківський	120 493	58	120 493	—	120 493	58	9829	—	9829	—	9829	—
Охтирський	80 974	532	80 974	—	80 974	532	15 000	—	15 000	—	15 000	—
Краснокутський	103 355	1907	103 335	—	103 335	1907	9011	—	9011	—	9011	—
Богодухівський	118 390	—	118 390	—	118 390	—	12 000	—	12 000	—	12 000	—
Сумський	88 466	—	88 466	—	88 466	—	10 875	—	10 875	—	10 875	—
Білопольський	117 212	—	117 212	—	117 212	—	19 821	—	19 821	—	19 821	—
Миропільський	131 490	—	131 490	—	131 490	—	9828	—	9828	—	9828	—
Лебединський	73 284	1452	73 284	—	73 284	—	21 333	—	21 333	—	21 333	—
Недригайлівський	130 245	—	130 245	—	130 245	—	20 020	—	20 020	—	20 020	—
Хотмизький	169 219	1961	169 219	—	169 219	1961	6715	1600	6715	—	6715	1600
Ізюмський	204 679	—	204 679	—	204 679	—	74 500	—	74 500	—	74 500	—

Повіт	Ліс						Під садибами та огородами					
	1785 р.		1787 р.		1788 р		1785 р.		1787 р		1788 р.	
	дес.	саж.	дес.	саж.	дес.	саж.	дес.	саж	дес.	саж	дес.	саж.
Харківський	54 950	—	54 950	—	54 950	—	3174	—	3174	—	3174	—
Чугуївський	51 100	—	51 100	—	51 100	—	5941	—	5941	—	5941	—
Вовчанський	49 300	—	49 300	—	49 300	—	5241	—	5241	—	5241	—
Золочівський	9300	—	9300	—	9300	—	3522	—	3522	—	3522	—
Валківський	54 500	—	54 500	—	54 500	—	6500	—	6500	—	6500	—
Охтирський	57 600	—	57 600	—	57 600	—	4650	—	6500 *	—	4650	—
Краснокутський	26 000	—	26 000	—	26 000	—	3544	—	3544	—	3544	—
Богодухівський	10 000	—	10 000	—	10 000	—	7500	—	7500	—	7500	—
Сумський	42 500	—	42 500	—	42 500	—	10 900	—	10 900	—	10 900	—
Білопольський	2780	—	2780	—	2780	—	7025	—	7025	—	7025	—
Миропільський	21 122	—	21 122	—	21 122	—	7825	—	7825	—	7825	—
Лебединський	34 588	—	34 588	—	34 583	—	8992	—	8992	—	8922	—
Недригайлівський	3250	—	3250	—	3250	—	7525	—	7525	—	7525	—
Хотмизький	13 983	800	13 983	—	13 933	800	7470	2000	7470	—	7470	2000
Ізюмський	37 500	—	87 500 *	—	37 500	—	3421	—	3421	—	3421	—

* Відмічені зірочками відхилення в описі 1787 р. свідчать не про розходження відомостей різних описів, а про механічні помилки, допущені при їх складанні, коли в першому випадку в Охтирський повіт внесли показники Валківського, в другому — замість цифри 3 написали 8.

Додатки

Примітки

[1] Автор «Топографічного опису...» дещо неточний. Ізюмський, Охтирський, Острогозький, Сумський і Харківський полки були скасовані за царським маніфестом від 28 липня (8 серпня) 1765 р. у процесі створення Слобідсько-Української губернії, яка поділялась на п'ять провінцій; Харківське намісництво утворилось згідно з указом російського уряду від 25 квітня 1780 р. замість Слобідсько-Української губернії. До його складу входило 15 округів (повітів): Білопільський, Богодухівський, Валківський, Вовчанський, Золочівський, Ізюмський, Краснокутський, Лебединський, Миропільський, Недригайлівський, Охтирський, Сумський, Харківський, Хотмизький, Чугуївський. Адміністративним центром намісництва визначався Харків.

[2] Кордони давньої Русі визначені досить умовно. Половці (або кипчаки, кумани) в причорноморські степи прийшли з північно-західних районів Казахстану в другій половині XI ст., витіснивши печенігів. Тривалий час вони кочували на території від західних відрогів Тянь-Шаню до Дунаю (Половецька земля). Тюркські кочові племена — печеніги— наприкінці IX ст. заселяли степи від гирла Дунаю до пониззя Дону. Після розгрому їх військом Ярослава Мудрого в 1036 р. вони вже фактично не згадуються в давніх літописах. Хозари спочатку (VI ст.) мешкали в так званій Барсілії (територія сучасного Північного Дагестану), а потім перекочували на землі між Азовським і Каспійським морями і разом з місцевими савірами та барсілами утворили окреме військово-адміністративне об'єднання. В X ст., після падіння Хозарського каганату — своєрідної ранньофеодальної держави, вони змішуються з кочовиками південно-східної Європи й поступово зникають з політичної арени.

[3] Мається на увазі старший син Чінгісхана, визначний воєначальник — Джучі (р. н. невідомий — помер близько 1227 р.).

[4] Битва при р. Калка (притока р. Кальчик) між головними силами руського та монголо-татарського військ сталася 31 травня (за іншими даними — 16 червня) 1223 р. Внаслідок відсутності спільного плану дій загони князів галицького Мстислава Мстиславича, волинського Данила Романовича, київського Мстислава Романовича та їх союзників — половецьких ханів зазнали поразки. Монголо-татари пішли далі на захід — до Дніпра, розорюючи південні окраїни руських земель. Повернувшись на Волгу, вони були зустрінуті булгарами. Не маючи достатніх сил підкорити останніх, монголо-татари повернули у Монголію (*Ипатьевская летопись* // Полн. собр. русских летописей.— М., 1962.— Т. 2; *История СССР с древнейших времен до наших дней*: В 2-ти т.— М., 1966.— Т. 2.— С. 40—41).

[5] Про підкорення Херсонеса Таврійського матеріал подано невірно. Після монголо-татарської навали він ще певний час залишався незалежним. У 1299 р. його захопили татари (*Белов Г. Д.* Херсонес Таврический.— Л., 1948; *Якобсон А. Л.* Средневековый Херсонес.— М.-Л., 1950).

[6] 1239 р. Батий в числі інших захопив і зруйнував Переяслав і Чернігів.

[7] Дата взяття Києва Гедиміном — великим князем литовським (1316—1341) — точно не встановлена. З цього приводу є різні думки серед істориків. Згідно з останніми дослідженнями, найімовірніший час підкорення Гедиміном Київського князівства і призначення намісника в його столиці вважається весна — літо 1324 р. (*Шабульдо Ф. М.* Земли Юго-Западной Руси в составе Великого княжества Литовского.— К., 1987.— С. 27—30).

[8] Намісником Києва Гедимін призначив свого брата, який після хрещення взяв ім'я Федір. Міндовг з 30-х років XIII ст. став великим князем литовським (помер у 1263 р.) (*Там же.*— С. 30; *Пашуто В. Т.* Образование Литовского государства.— М., 1959).

[9] Йдеться про Георгія II (Юрія) Всеволодовича (р. н. 1187 або 1189 — помер у 1238 р.) — великого князя володимиро-суздальського, який загинув у битві з монголо-татарами на берегах р. Сіті.

[10] Литовський князь Ольгерд, скориставшись феодальними міжусобицями в Золотій Орді, в 1362 р. при р. Сині Води розбив війська «трех царков татарских» і фактично оволодів Поділлям та правобережжям Дніпра, а невдовзі і Переяславським князівством. Південно-східні межі Литовського князівства досягали рік Орелі та Сіверського Дінця (Історія Української РСР.— К., 1979.— Т. 1.— С. 24—25).

[11] В описі не лише перебільшено наслідки запустіння руських земель, що входили до складу Золотої Орди, але й не береться до уваги те, що заселення Слобідської України українськими переселенцями та російськими служилими людьми розпочалося ще наприкінці XVI ст. (*Слюсарский А. Г.* Социально-экономическое развитие Слобожанщины. XVII—XVIII вв.— Харьков, 1964.— С. 32—33).

[12] Червоною Руссю джерела (переважно зарубіжні) XV—XIX ст. називали Галичину. Вперше цей термін застосував італійський картограф Фра Мауро (XV ст.) при визначенні території в басейні Дону. У XVII ст. польський історик Ш. Старовольський Червоною Руссю назвав українські землі (*Исаевич Я. Д.* О происхождении названий Червен, Червенские города, Червонная Русь // Доклады и сообщения Львовского отдела Географического общества УССР за 1966 год.— Львов, 1969).

[13] Після смерті галицько-волинського князя Лева Даниловича та його сина Юрія Галицьке та Волинське князівства все більше втрачають самостійність. Якщо перше з них потрапляє в залежність від польських та угорських королів, то друге — в залежність від Литовської держави.

[14] У дійсності, в 1340 р. польський король Казимир III, скориставшись феодальними чварами, зробив спробу завоювати Галицьку Русь, але добитися цього він зміг лише у 1349 р. Спроби захопити і Волинь закінчились підписанням договору між Казимиром III і Любартом. За цим договором Галицька Русь залишалась за польським королем, а Волинь — за Литвою.

[15] Допущена неточність: в ході війни польського короля з литовсько-руськими військами в 1366 р. була захоплена більша територія Волині, а не всі володіння колишнього Київського князівства. У 1370 р., скориставшись зі смерті Казимира III, литовський князь Любарт Гедимінович повернув значну частину волинських земель, віддавши Польщі Белзьку і Холмську землі. Приєднання Київського, Новгород-Сіверського та Переяславського князівств до Польщі відбулося наприкінці XIV ст. І досягнуто це було не стільки військовими успіхами, скільки шляхом династичної боротьби (Історія Української РСР.— Т. 1.— С. 22—25).

[16] Мова може йти лише про Галицьку землю.

[17] Після смерті Казимира III польський престол перейшов до угорського короля Людовіка (1370—1382), сина сестри Казимира. Це призвело до послаблення польського впливу на Галицьку Русь, тому Кревською унією (1385 р.), одруженням польської принцеси Ядвіги з литовським князем Ягайлом, панівний клас Польщі намагався не лише зміцнити міжнародне становище країни, але й остаточно закріпити за собою руські землі, що входили до складу Литви, а перш за все повернути Галицьку землю (*Бардах Ю., Лесподорський Б., Пиетрчак М.* История государства и права Польши.— М., 1980.— С. 87, 123).

[18] Коронація Ягайла на польський престол відбулася 4 березня 1386 р.

[19] У 1387 р. Ягайло захопив і приєднав до Польщі Галицьку Русь.

[20] Владислав III Варненьчик був королем Польщі в 1434—1444 рр. і Угорщини (під ім'ям Ласло V) у 1440—1444 рр.

[21] Йдеться про козаків, які оселилися на Подніпров'ї, недалеко від Канева. Вперше на державну службу козаків у кількості 300 чоловік взяв у 1572 р. Сигізмунд II Август. За часів Стефана Баторія (1533—1586) — семиградського (трансільванського) князя (1571—1576), а потім польського короля (з 1576) було вчинено спробу в 1578 р. ліквідувати Запо-

розьку Січ (маємо на увазі універсал про страту кожного спійманого нереєстрового козака, підготовку до спільного військового походу з кримським ханом на Січ тощо). Але загроза війни з Росією змусила Стефана Баторія поступитися цими планами, збільшити чисельність козацького війська до 600 чоловік і надати козакам певних привілеїв. Проте під час Лівонської війни 1558—1583 рр. козаки відмовились воювати на боці Стефана Баторія (*Стороженко А. В.* Стефан Баторий и днепровские казаки.— К., 1904; *Голобуцкий В. А.* Запорожское казачество.— К., 1957).

[22] Очевидно, тут автор припускається помилки. Скоріш за все, мається на увазі сейм, скликаний на початку 1636 р., коли магнати домагалися у короля скасування привілеїв реєстровим козакам. Однак король, зацікавлений у активізації боротьби козаків проти татарської агресії й послабленні влади польської шляхти, не задовільнив їхніх вимог.

[23] Фортеця Кодак була споруджена в першій половині 1635 р. за безпосереднім наказом коронного гетьмана С. Конецьпольського (1591—1646) на правому березі Дніпра — проти Кодацького порогу — з метою перешкодити посполитим тікати на Січ та ізолювати Запоріжжя від іншої території України. Проект її побудови розробив відомий французький інженер Г. Л. де Боплан. Проте вже в серпні того ж року козацькі загони під проводом І. Сулими, повертаючись з морського походу на Туреччину, зруйнували її. Фортеця відновлена польсько-шляхетським урядом у 1639 р. (*Голобуцкий В. А.* Указ. соч.; *Czolowski A.* Kudak, przyczynki do założenia i upadku twierdzy.— Lwow, 1929).

[24] Йдеться про Северина Наливайка та повстання під його проводом на Україні й Білорусії в 1594—1596 рр. проти експлуатації польських, литовських, українських і білоруських феодалів. За одними даними, він народився приблизно на початку 60-х років XVI ст. у м. Гусятині (тепер Тернопільська обл.) у родині ремісника-кушніра. За іншими, менш вірогідними відомостями, С. Наливайко народився в м. Кам'янці-Подільському. Коли повстанці опинилися в облозі на березі р. Солониці поблизу Лубен, угодівська частина козацької верхівки зрадила своїх ватажків, у тому числі й Наливайка, і 27 травня 1596 р. видала на поталу коронному польному гетьману С. Жолкевському. Після жахливих тортур Наливайка було страчено у Варшаві 21 квітня 1597 р. (*Мишко Д. І.* Северин Наливайко.— К., 1962).

[25] Павлюк (Бут Павло Михнович) — гетьман нереєстрових запорізьких козаків, один з керівників першого періоду селянсько-козацького повстання на Україні 1637—1638 рр. 11 грудня 1637 р. він і чотири його соратники були обманом схоплені жовнірами польського магната М. Потоцького. Павлюк страчений у Варшаві 1638 р. (*Щербак В. О.* Антифеодальні рухи на Україні напередодні визвольної війни 1648—1654 рр.— К., 1989.— С. 52—67).

[26] Точніше, Зборовський Самійло (р. н. невідомий — помер 26 травня 1584 р.) — польський магнат і політичний діяч, якого автор опису, а також деякі дворянські та буржуазні історики (наприклад, П. Симоновський, Б. Папроцький) називали гетьманом чи отаманом Січі. Такого погляду дотримувався й Д. І. Яворницький в «Історії запорозьких козаків». Радянський історик В. О. Голобуцький заперечує факт обрання С. Зборовського запорозьким отаманом (Порівн.: Hergy rycerstwa polskiego przez Bartosza Paprockiego zebrane i Wydane roku 1584.— Krakow, 1858.— S. 158; *Голобуцкий В. А.* Указ. соч.— С. 90, 94—95).

[27] Опис подій і фактичний матеріал подано невірно. Як відомо, Хмельницький Богдан (Зіновій) Михайлович (бл. 1595—1657) походив з родини дрібного шляхтича. Кривду сім'ї Хмельницького заподіяв польський підстароста Д. Чаплинський, котрий напав на хутір Суботів, що належав Б. Хмельницькому, увіз жінку, з якою Б. Хмельницький жив після смерті своєї першої дружини, й обвінчався з нею за католицьким обрядом, а також висік одного з синів.

[28] Мається на увазі Ян II Казимир (1609—1672) — син Сигізмунда III і брат Владислава IV, який у 1648—1668 рр. посідав на польському престолі.

[29] Припущено помилки. Іван Вода Лютий (Грозний) молдавським господарем був у 1572—1574 рр. Очевидно, йдеться про одруження сина Б. Хмельницького Тимоша на дочці молдавського господаря В. Лупула — Розанді на початку 50-х років.

[30] Після зняття облоги Замостя Б. Хмельницький на чолі козацького війська урочисто вступив у Київ 23 грудня 1648 р.

[31] У травні 1649 р. польсько-шляхетська армія здійснила черговий напад на українські землі, але потерпіла поразку, зазнавши значних втрат. Великий розгром її селянсько-козацькими загонами стався під Зборовим 5 [15] — 6 [16] серпня 1649 р.

[32] Зборівський договір був укладений 8 [18] серпня 1649 р. між Б. Хмельницьким і Яном II Казимиром, після того як у травні — серпні селянсько-козацькі збройні сили завдали нищівних ударів війську шляхетської Польщі. Але підступна зрада кримського хана Іслам-Гірея III у битві біля Зборова звела практично нанівець народну перемогу і примусила гетьмана прийняти невигідні умови миру. За ними лише формально польський уряд визнав попередні козацькі права і привілеї. Селяни, що не потрапили до 40-тисячного козацького реєстру, повертались до своїх колишніх власників (Акты, относящиеся к истории Южной и Западной России, собранные и изданные Археографическою комиссиею.— Спб., 1861.— Т. 3; Історія України в документах і матеріалах.— К., 1941.— Т. 3).

[33] Найвірогідніше ці дати помилкові. Адже у 1650 р. Б. Хмельницький здійснював молдавський похід. «А войско коронное з гетманами стояло под Камянцем Подолским,— зазначено в «Літописі Самовидця»,— не даючи жадної причини козакам до войни. «И так того року жадної войни з коронним войском не имів...» (Літопис Самовидця.— К., 1871.— С. 59). Очевидно, мається на увазі 1651 р. і, зокрема, Білоцерківський договір від 18 (28) вересня, за яким на Україні відновлювалася влада польських магнатів і шляхти (*Крип'якевич І. П.* Богдан Хмельницький.— К., 1954).

[34] У джерелах та історичній літературі називається кілька дат часу заснування м. Чугуєва: головним чином це кінець XVI — 30-ті роки XVII ст. Зокрема, відомий вітчизняний історик, етнограф і археолог першої половини XIX ст. В. В. Пассек у праці «Очерк Харьковской губернии» зазначав, що вже при царі Івані IV — Грозному (1530—1584) на правому березі Дінця, в 120 верстах від Белгороду, заклали місто і обнесли його земляним валом. У «Книге большому чертежу» Чугуїв, як поселення на південному кордоні Російської держави, згадується під 1627 р. У той же час в «Экстракте о слободских полках» за 1734 р. вказується, що м. Чугуїв побудовано в 7147 (1638) р. за вказівкою царя Михайла Федоровича (1596—1645). Спочатку у ньому поселились вихідці з Правобережної України на чолі з гетьманом Я. Остряниним. Зводив місто воєвода князь П. І. Щетинін на державний кошт (*ЦДАДА.*— Ф. 286, оп. 2, спр. 41.— Арк. 232). З деякими уточненнями останню дату заснування Чугуєва наводить Д. І. Багалій (Очерки из истории колонизации степной окраины Московского государства.— М., 1886.— Т. 1.— С. 181—182) та деякі інші дослідники.

Валуйки виникли в 1593 р.

[35] Будівництво Белгородської лінії (або засіки) велося з 1635 до 1658 р. для захисту південних кордонів Російської держави від грабіжницьких нападів кримських і ногайських татар. Починалася лінія (протяжністю до 800 км) в Охтирці, йшла в напрямі Белгорода (звідки і назва), біля Острогозька, Воронежа і до Тамбова, перетинаючи Муравський та Ізюмський шляхи. (*Загоровский В. П.* Изюмская черта.— Воронеж, 1980.— С. 30—31).

[36] Датування помилкове. Йдеться про Гадяцький договір від 16 вересня 1658 р. між гетьманом України І. Виговським (1657—1659) і польсько-шляхетським урядом, за яким передбачався перехід України («великого князівства Руського») під владу Польщі. У зв'язку з цим проти Виговського вибухнули народні повстання під проводом І. Богуна, І. Сір-

ка, І. Безпалого. В результаті розгрому найманих військ Виговського його позбавили гетьманської влади і скасували укладений ним договір (*Стецюк К. І.* Народні рухи на Лівобережній і Слобідській Україні в 50—70-х роках XVII ст.— К., 1960).

[37] Населення Слобожанщини також не підтримало дії гетьмана Лівобережної України І. Брюховецького (1663—1668) і гетьмана Правобережної України П. Дорошенка (1665—1676), спрямовані на відрив українських земель від Росії й передачу права на них турецькому султану.

[38] Йдеться про Івана Дзиковського — острогозького полковника (1652—1670), керівника селянсько-козацького повстання на Слобожанщині в 1670 р. При визначенні дати автор у дужках припустився помилки: від 7178 р. замість числа 5509 відняв 5508. Тому замість 1670 р. буде 1669 р.

[39] «Комиссию учреждения слободских полков» заснував князь О. І. Шаховський, який оселився в Сумах. Членами її стали два гвардійських офіцери, а місцеві полковники мали лише дорадчі голоси. Комісія спрямувала свою діяльність на обмеження самоуправління на Слобожанщині, втручалась у поземельні відносини (*Багалій Д. І.* Історія Слобідської України.— Харків, 1918.— С. 104).

[40] У XVI — на початку XVIII ст. Муравським шляхом здійснювали свої напади на Лівобережжя, Слобожанщину, а також південні райони Росії кримські та ногайські татари. Цей шлях починався від Перекопу, далі йшов на північ між верхів'ями річок Молочні Води, Берди і Кінські Води, перетинав річку Вовчі Води, виходив на витоки Самари й Орелі, проходив через Харківський й Охтирський полки. З'єднувався з Ізюмським шляхом. Внаслідок побудови Белгородської лінії, поселення слобідських полків татарам важко було користуватися Муравським шляхом.

[41] У примітках до видання опису 1888 р. Д. І. Багалій вказав на існування в цій місцевості, тобто на території намісництва, Торських (Слов'янських) озер, де з кінця XVI ст. велась виварка солі. Однак ця думка хибна, тому що до 1796 р. Слов'янський повіт входив до складу Новоросійської (1765—1775), Азовської (1775—1784) губерній, а з 1784 по 1796 р. до Катеринославського намісництва.

[42] Найбільш вірогідно, що це був шлях, яким козацькі загони гетьмана українських реєстровців П. К. Сагайдачного (Конашевича-Сагайдачного) на початку XVII ст. добиралися до Москви (*Гуслистий К. Г.* Петро Конашевич Сагайдачний // Укр. іст. журн.— 1972.— № 4).

[43] Більш детальна характеристика торгівлі на ярмарках наводиться далі, в описах слобідських міст.

[44] На відміну від другого опису в цьому названо конкретну дату заснування м. Харкова — 1653 р. (див. с. 76, 124). В сучасних наукових працях поширена точка зору, що перші поселенці на Харківському городищі з'явилися в 1652—1653 рр. У 1654 р. тут уже знаходилась слобода, заселена вихідцями з Правобережної України, та невеликий острог. У березні 1656 р. до Харкова прибув перший царський воєвода з завданням побудувати нову фортецю. На думку деяких дослідників свою назву місто отримало не від легендарного козака Харка (думка, поширена в дожовтневій літературі), а від річки Харків, на якій воно було збудоване. В документах вона згадується наприкінці XVI — початку XVII ст. (*Щелков К. П.* Харьков — историко-статистический опыт.— Харьков, 1890.— С. 4; *Слюсарский А. Г.* Социально-экономическое развитие Слобожанщины.— С. 95—98).

[45] Свою назву лінія одержала від урочища Маздога і поселення-укріплення Моздок (нині місто в Північно-Осетинській АРСР, розташоване на лівому березі р. Терек).

[46] Помуравлений посуд — спеціально оброблений поливою, часто зеленого кольору.

[47] З 1657 до 1667 р. церкви і монастирі на Слобожанщині входили до складу так званої патріаршої області. В 1667 р. було створено Бєлгородську єпархію, до якої поступово приписали всі міста Слобідської України. До 1721 р. Бєлгородську кафедру очолювали митрополити (всього їх було п'ятеро), що свідчило про її велике значення в загальній структурі православної церкви (*Багалій Д. І.* Історія Слобідської України.— С. 230—231).

[48] Йдеться про Харківський колегіум, заснований у 1727 р. для дітей усіх станів і соціальних груп (на зразок Києво-Могилянської колегії).

[49] У 1725 р. М. М. Голіцина було призначено генерал-фельдмаршалом, а у 1728 р.— президентом військової колегії, сенатором і членом Верховної тайної ради.

[50] Див. примітку 34.

[51] Друга назва Ізюмського шляху (з татарського «сукмак» — стежка, шлях), одного з розгалужень Муравського шляху. Початок брав у верхів'ях р. Орелі, перетинав Ізюмський брод (звідси і назва) на Сіверському Дінці, далі йшов уздовж правого берега р. Оскол і в межиріччі верхів'їв Псла, Ворскли, Сіверського Дінця й Осколу знову виходив на Муравський шлях.

[52] Про час заснування Вовчанська є й інші дані: 1674 р. Спочатку це була слобода Вовчі Води, або Вовча — від назви річки (Історія міст і сіл Української РСР. Харківська область.— К., 1967.— С. 356).

[53] Перші згадки про Валки відносяться до 1636 р. В донесенні бєлгородського воєводи А. Тургенєва царю згадується старий вал між річками Мжею та Коломаком, насипаний поперек Муравської дороги. Оскільки він перекривав водорозділ між Коломаком і Мжею, береги яких були покриті лісом, то його періодично поновлювали, направляючи для цього служилих людей з міст півдня Росії. У 1646 р. бєлгородський воєвода встановив там сторожовий пост і побудував острог. У 1660 р. його передали вихідцям з Правобережної України, що перейшли на військову службу в межі Росії (*Альбовский Е.* Валки украинный город Московского государства.— Харьков, 1905.— С. 10—14; Історія міст і сіл Української РСР. Харківська область.— С. 298).

[54] Містечко Охтирка, за переконанням Д. І. Багалія, засноване польським королівським старостою в 1641 р. Після ввійшло до складу Російської держави і близько 1653—1654 рр. було заселене українськими переселенцями (*Багалей Д. И.* Примечания к «Топографическому описанию Харьковского наместничества 1788 г.» — № 17; далі — Примечания...).

[55] За іншими даними місто під назвою Красний Кут у 1652 р. заснували козаки Корсунського полку. У 1666 р. Красний Кут вже згадується як сотенне містечко краснокутської сотні Охтирського полку. Одночасно це місто являло собою фортецю, що мала велике значення в боротьбі проти грабіжницьких нападів кримських та ногайських татар (Історія міст і сіл Української РСР. Харківська область.— С. 623).

[56] Богодухів заснували в 1662 р. вихідці з Правобережної України, які переселилися сюди з отаманом Тимофієм Крисою (*Багалей Д. И.* Примечания...— № 18).

[57] Заснування м. Суми насправді припадає на 1652—1653 рр. Будували його українські переселенці під керівництвом воєводи Арсеньєва (Материалы для колонизации и быта степной окраины Московского государства.— Харьков, 1886.— Т. 1.— С. 19—21).

[58] Миропілля засноване близько 1650 р вихідцями з одноіменного містечка на Волині (Історія міст і сіл Української РСР. Сумська область.— С. 304).

[59] У 1672 р. за розпорядженням бєлгородського воєводи Г. Ромадановського на старому Вірському городищі було збудовано фортецю, де оселилися вихідці з містечка Білопілля на Брацлавщині, від якого і пішла назва нового поселення (Историко-статистическое описание Харьковской епархии.— Харьков, 1853.— Т. 3.— С. 407—408).

[60] У сучасній літературі заснування м. Лебедина відносять до 1654 р., а його назву пов'язують з назвою озера, біля якого воно було закладене (УРЕ.— Т. 8.— К., 1962.— С. 35). Д. І. Багалій вважав, що містечко заснували українські переселенці близько 1658 р. (Див.. «Очерки...» — С. 431).

[61] Недригайлів заснували вихідці з Правобережної України в 30—40-х роках XVII ст., а з 50-х років воно вже відоме як сотенне містечко Сумського полку (Історія міст і сіл Української РСР. Сумська область.— С. 355).

[62] Хотмизьк збудований за вказівкою царя Михайла Федоровича в 1640 р. воєводою Федором Пушкіним на казенні кошти і заселений служилими людьми (ЦДАДА.— Ф. 286, оп. 2, спр. 41.— Арк. 237).

[63] Згідно з документальними даними Ізюм виник приблизно в другій чверті XVII ст. У 1681 р. козаками Харківського полку тут було побудовано фортецю.

[64] Епідемія чуми в цій місцевості спалахнула в 1738—1739 рр. (ЦДАДА СРСР.— Ф. 353, оп. 1, ч. 2, спр. 1033.— Арк. 5).

[65] Мається на увазі російсько-турецька війна 1735—1739 рр., приводом до якої стали напади Кримського ханства на Україну та Кавказ.

[66] З вересня 1785 р.— дата отримання першої частини опису статс-секретарем імператриці Катерини II П. О. Соймоновим. Рукопис надіслано з Харкова, ймовірно 11 серпня, за підписом губернатора В. О. Черткова.

[67] У поданих описах, як і інших тогочасних документах, паралельно вживались дві назви цієї ріки: «Северный Донец» і «Северский Донец». Місцеве населення вживає обидві ці назви й донині.

[68] Консисторія під головуванням єпископа здійснювала нагляд за духовенством, розглядала скарги на священників, законність їх одруження тощо.

[69] Тут автор суперечить сам собі. Адже вище він писав, що багато хліба жителі розвозять по різним торгам і ярмаркам (див. с. 63).

[70] П. Б. Іноходцев (1741—1806), академік, який у 1779 р. з експедицією виїздив на південь Російської держави з метою визначення географічного розташування багатьох міст. У 1783 р. повернувся до Санкт-Петербурга.

[71] Див. примітку 44.

[72] У 80-х роках XVIII ст. у Полтаві діяла спеціальна торгова компанія, котра закуповувала товари, а потім розвозила їх по південних містах і містечках (*Дружинина Е.И.* Северное Причерноморье в 1775—1800 гг.— М., 1959.— С. 85).

[73] Григорій Єрофійович Донець-Захаржевський був харківським полковником у 1669—1690 рр., відзначився вмілими діями під час боротьби з кримськими татарами (особливо в 1680 і 1687 рр.). За дорученням російського уряду очолював спорудження ряду фортець на Слобожанщині. Він став безпосереднім ініціатором заснування Ізюмського полку в 1685 р. (*Багалей Д. И., Миллер Д. П.* История города Харькова за 250 лет его существования.— Харьков, 1903.— Т. 1).

[74] *П. М. Апраксін* (1659—1728) наприкінці XVII ст. займав посаду новгородського воєводи, а пізніше астраханського (з 1705 р.) і казанського (1708—1713) губернаторів.

[75] Нині Червоний Оскол Ізюмського р-ну Харків. обл.

[76] Бєлгородський розряд (або приказ) — державна установа, що керувала окремими галузями управління на даній території.

СЛОВНИК ЗАСТАРІЛИХ ТА РІДКОВЖИВАНИХ СЛІВ І ТЕРМІНІВ

аглинський (аглинські) — англійський

архімандрит — слово грецького походження, керівник монастиря архієрей (архірей) — загальна назва вищих чинів православного духовенства (єпископ, архієпископ та ін.)

аршин — міра довжини, що рівнялася 71,12 см

асесор — засідатель, судовий працівник, урядовець поліції

бергамот (бергамоти) — вид груші, див. глива

богодільня — будинок для престарілих та калік

богоявлення — свято православних християн, що приходиться на 18 січня

бондар (бочар) — майстер, що виробляє діжки, дерев'яні відра та інші вироби для сипучих тіл і рідини з дерева

босторг (босторги) — коротка чоловіча одежа, піддівка, тілогрійка

бригадир — командир бригади (військової одиниці) у російській армії

брусковий — темно-димчатий

бунчуковий товариш — звання привілейованої верхівки козацтва Лівобережної України, що не мала урядових посад. Вона не була підвладна сотенно-полковій адміністрації, а перебувала під юрисдикцією гетьманів, або установ, що їх заміняли, виконувала окремі їх доручення

бурмістр — голова міста

ваїй неділя — Вербна неділя, що відмічається християнами за тиждень до Пасхи

великий піст — час, що приходиться за християнським календарем на період між М'ясоїдом та Пасхою, переважно на кінець березня — початок травня

верста — одиниця виміру відстаней, що дорівнювала у XVIII ст. 1,06 км

верхній земський суд — апеляційна інстанція у кримінальних та цивільних справах дворян

верхня розправа — становий суд для державних, економічних, двірцевих селян, однодвірців та ямщиків

вибійчатий — ситцевий

виморочні селяни — селяни, що після смерті їх володільця не перейшли його спадкоємцям

витутень — вид голубів, що відзначається своєю величиною

вихухоль — комахоїдна тварина, що живе на берегах рік та озер, відзначається темним сіро-бурим забарвленням шерсті, зустрічається нині рідко

військові обиватели — служиле населення Слобідської України, що складало основу створених для захисту південних окраїн Росії від татарських набігів у середині XVII ст. слобідських полків. Крім наділення земельними угіддями, воно користувалось рядом пільг, зокрема правом виготовлення і продажу спиртних напоїв, промислової діяльності. Після ліквідації слобідських полків і запровадження в 1765 р. губернського поділу на Слобідській Україні вони влились в категорію державних селян

власницькі селяни — селяни, записані за поміщиком

водопілля — час розливу рік

воєвода — представник царської адміністрації на місцях, до адміністративних реформ Петра I в його руках зосереджувалась як військова, так і адміністративна влада

вознесіння — християнське свято, що приходиться на шосту неділю після Пасхи

Всеїдна неділя — остання неділя перед великим постом

гарус — шерстяна пряжа (біла або кольорова), що використовується для вишивання, в'язання і тканння грубих тканин

гаряче вино — горілка

генерал-губернатор — вищий урядовий чиновник царської адміністрації на місцях, в руках якого знаходилась цивільна і військова влада; згідно адміністративної реформи 1775 р. він очолював генерал-губернаторство, до складу якого входили одна або й декілька губерній

генерал-поручик — військовий чин 3-го класу

глива — вид груші
городничий — особа, що очолювала поліцейську владу на території міста
громадянська палата — апеляційна інстанція в цивільних справах
губернський магістрат — становий суд для міщан
губернське управління — згідно з адміністративною реформою 1775 р. вищий адміністративно-поліцейський орган губернії
двірцеві селяни — феодальнозалежні селяни, що належали цареві та особам царської родини
дворянська опіка — становий орган, що відав господарськими справами вдів і сиріт на території повіту
дворянський керівник («предводитель») — особа, що вибиралася дворянами зі свого середовища на посаду їх керівника (губернії, повіту)
дев'ята п'ятниця — п'ятниця на дев'ятому тижні після Трійці
день архистратега Михайла — 21 листопада
день верховних апостолів Петра і Павла — 12 липня
державні селяни — селяни, що перебували у феодальній залежності від держави; не тільки користувалися закріпленою за ними землею, а й номінально володіли нею, за що плагили подушний податок і відбували інші повинності на користь держави
десята п'ятниця — п'ятниця на десятому тижні після Пасхи
десятина — земельна міра, яка, згідно з Межевою інструкцією 1754 р., дорівнювала 2400 кв. саженям, тобто 1,09 га
дистрикт — територіально-адміністративна одиниця, яка згідно з реформою 1718—1719 рр. відповідала повіту
дулі — вид груші, див. бергамот, глива
економії директор — особа, що відповідала за розвиток промисловості в губернії
економічне («экономическое», «экономическое») село — село, що належало економічним селянам; їх назва походила від Колегії економії, у відання якої перейшли церковні та монастирські селяни після секуляризації церковних і монастирських земель наприкінці 70-х років XVIII ст. Наприкінці XVIII — першій половині XIX ст. вони фактично перейшли на статус державних селян
епанча — верхній захисний одяг, широкий безрукавний плащ
єпархія — церковна адміністративно-територіальна одиниця, що управлялася архієреєм
жеруха — кресалат, огородний хрен
заговіння — останні дні м'ясоїда згідно християнського календаря
зачаття Анни — церковне свято, що приходиться на 9 грудня
зіпун — кафтан, верхній козацький одяг
ігумен — настоятель або помічник настоятеля монастиря
ієрей — священик
іеромонах — чернець у сані священика
іконостас — у церквах художньооздоблена стіна-перегородка зі вставленими в неї іконами, що відділяє вівтар від центральної частини
Ілля Пророк — церковне свято, що приходиться на 2 серпня
Іоан Предтеча — Іван Купала, за християнським календарем 7 липня
іррегулярний — неправильний, не підпорядкований певному положенню, порядку
кадуцей — жезл оповісників у греків та римлян, що мав вигляд крилатої палиці, обвитої двома зміями
казенна палата — фінансово-господарський орган губернії, що відав усіма податними справами та здійснював фінансовий контроль
казенний — державний
камлотова тканина — тканина з сурових шерстяних ниток
канцелярія конфіскації — місцевий державний орган, створений у 1729 р. для відання нерухомим майном, що поступало в казну в результаті його конфіскації за недоїмки або політичні справи
каразея — рідка та груба шерстяна тканина
квартирмістр — офіцер, що займався розквартируванням армії
кафтан (кавтан) — верхній довгополий чоловічий одяг
квасці — галун, сіль солодкувата на смак, яка використовувалася в ліках та ремеслах
кервел — дика петрушка
кипчацький — половецький
клеймління — нанесення товарних знаків
клінтух — вид голубів
колезький асесор — чиновник 8-го класу
колезький радник — чиновник 6-го класу
колезький регістратор — чиновник 14-го класу
консисторія — місце для зібрань
кораблик — старовинна тонка шапка як чоловіча, так і жіноча, дещо піднята вверх спереду та ззаду
корнет — перший офіцерський чин у кавалерійських військах
красний — цінний
крашенина — пофарбоване лощене полотно, переважно синього кольору
кримінальна палата — апеляційна губернська інстанція по перегляду справ, вирішених у судах, що знаходились на ранг нижче
куntуш — верхній чоловічий одяг
кушак — пояс або широка тесьма, полотнище на кінцях з бархатом
кушнір (скорняк) — фахівець по обробітку хутра та пошиттю хутряних виробів
левове копито (левова лапа) — рослина
лико — вузька стрічка кори молодих дерев (переважно липи, верби)
лимар — майстер, що виготовляє ремінні вироби
літоросль — молодий паросток (переважно однорічний)
лунь — птах з родини ястребових
магазин (магазейн, могазейн) — приміщення для зберігання провіанту, боєприпасів та ін.
магістрат — орган міського самоврядування з адміністративно-судовою владою
Масляниця — шоста неділя після хрещення, остання неділя перед постом
межень — низький рівень води в річці або озері, а також період, коли зберігається такий рівень
мездрівський клей — клей, виготовлений з підшкіряної плівки
мергель — гірська порода з суміші вапняку з глиною
меркуріїв жезл — жезл бога Меркурія — покровителя бога торгівлі
мерлушка — хутро зі шкіри ягняти
митрополит — вищий духовний сан у православній та уніатській церквах
міський голова — голова загальної міської думи та обраного нею виконавчого органу — шестигласної думи
москотинні товари — фарби та аптечні припаси
надвірний радник — чиновник 7-го класу
наказний сотник — сотник, вибраний на час походу
неділя Мироносець — дев'ята неділя після Трійці
неділя усіх святих — 22 березня
неділя Фоми — друга неділя після Пасхи
нижній земський суд — поліцейський орган повіту, до складу якого входили вибрані дворянами зі свого середовища ісправник або капітан і 2—3 засідателі
нижня розправа — становий суд першої інстанції для непоміщицьких селян
обер-комендант — начальник гарнізону
обер-секретар — старший секретар
обозний суддя — представник козацької полкової старшини
оброчні статті — статті, згідно з якими збиралися повинності з селян, доходи в державну казну від нерухомого державного майна, що віддавалось на оброк або залишалося в управлінні якого-небудь відомства

однодвірці — розряд державних селян — потомків служилих людей, яких з 1719 р. включили до складу податного населення зі збереженням права володіння кріпосними селянами
одоння — стіг сіна, снопів
оклад — грошовий державний річний податок визначеного розміру з кожної податкової одиниці
окладні та неокладні доходи — прямі та непрямі державні доходи
павлині очки (очі) — росл. орлики, голубки
паки — ще, знову, спочатку
партикулярний — приватний, цивільний
перша неділя великого посту — десята неділя від початку року або шоста неділя перед Пасхою
Петрів піст — 14 червня
пилипів піст — 24 жовтня
підпоручик — військовий чин 13 класу
пліс — бавовняний бархат, бавовняний ворс на льняній основі
повітове казначейство — повітовий фінансово-господарський орган
повітовий магістрат — становий суд для міщан
повітовий суд — становий суд для дворян
подушна подать (подушний оклад) — основний прямий податок, запроваджений в Росії з 1724 р., який сплачувало населення чоловічої статі, за винятком дворян, духовенства та осіб, що перебували на державній службі
позумент — гаптована сріблом або сухозліткою тасьма для оздоблення одягу, м'яких меблів та ін.
полісад (палісад) — подвійний, потрійний ряд дерев'яних стовпів, вкопаних вертикально в землю й щільно пригнаних один до одного
помуравлений — пофарбований в зелений колір
порешна — видра
порталан — дика редька
поручик — військовий офіцерський чин 12-го класу
приказ громадського нагляду («приказ общественного призрения») — губернський дворянський орган, що відав школами, медичними та доброчинними закладами, будинками для заслання непокірних
приход — церковна адміністративно-територіальна одиниця
прожект — проект
протоієрей — перший серед ієреїв, священників
пустинь — невеликий монастир
пхиновник — росл. копитник
ракша — вид диких птахів (сизоворонка)
ранговий — наданий за військову службу відповідно до посади (рангу)
ратман — член магістрату
ревізія — перепис податного населення
ріг — критий тік
розправа — поліцейський участок, суд нижчої інстанції
ротмістр — капітан у кінноті, командир ескадрону
сажень — міра довжини, що рівнялась трьом аршинам, тобто 2,134 м
сарачинське пшоно — рис
світла неділя — Пасха
свято Пантелеймона або Полікапа — понеділок на 10-му тижні після Трійці
свято Преполовіння — середа на 4-му тижні після Пасхи
секунд-майор — офіцерське звання у російській армії
сирна неділя — останній тиждень перед великим постом або сьома неділя перед Пасхою
сирітський суд — становий орган, який займався майновими справами вдів та сиріт міщан
сідка — виварка горілки
скорняк — див. кушнір
словесний суд — загальноміський судовий орган, який розглядав дрібні громадські справи з усним, спрощеним судочинством з метою примирення сторін
смушок — шкіра, хутро з новонародженого ягняти
солодовня — підприємство для виготовлення солода — споруди для виготовлення дріжджів, пива або й самого пива
сотник — особа, що очолювала сотню — адміністративно-територіальну та військову одиницю на Лівобережній і Слобідській Україні у другій половині XVII—XVIII ст.
соха — сільськогосподарське знаряддя для оранки землі
стамедь — вовняна в діагональ тканина
статський радник — чиновник 5-го розряду
стельмах — майстер по виготовленню возів
стряпчий — помічник прокурора
супесь — грунт з великими домішками піску
титулярний радник — чиновник 4-го розряду
Трійця — церковне свято, що приходиться на 8-ий тиждень після Пасхи
упоки — жіноче взуття, черевики
Фомина неділя — другий тиждень після Пасхи див. неділя Фоми
форштадт — передмістя
челядин — слуга, що працював по найму
черкаси — так в російському діловодстві XVII—XVIII ст. називали переселенців з України в межі Росії
четверта неділя великого посту — 13 неділя від початку року
четверток — четвер
чоботар — швець
чорнушка — рослина, насіння якої використовувалось як пряноші
штоф — важка шовкова тканина, переважно з великим тканим візерунком
шумиговий — буйний, крикливий
юхта (юхт) — вичинена шкіра великої рогатої худоби, коней, свиней
ярманка (ярмонка) — ярмарок

Титла і скорочення, вжиті у текстах

гдна, гна — господина
мнря, мнстря — монастиря
мца — місяця
мцахъ — місяцях
мци — місяці
мцъ — місяць
ннъ — нині
пиемъ — повелителем
члвкъ — чоловік
арш.— аршин
вер., верст.— верста
град.— градус
д.— день
дес., деся., десят.—десятина
Ека. Але.— Катерина Олексіївна
ко., коп.— копійка
напр.— наприклад
пр., проч.— інші
р.— ріка
ру., руб.— карбованці
са., саж.— сажень
сев.— північний
сент.— вересень
ч.— число
шир.— широта

Умовні скорочення

адм.— адміністративний
арк.— аркуш
губ.— губернія
див.— дивись
зв.— зворот
к.— комісарство
кн.— князь
м.— місто
м-ко — містечко
м-р — монастир
нам.— намісництво
о. — округ
обл.— область
оз.— озеро
оп.— опис
п.— полк
пов.— повіт
пос.— поселення
прис.— присілок
пров.— провінція
р.— ріка
р-н — район
росл.— рослина
с.— село
с.— слобода
сот.— сотня
спр.— справа
т. с.— тобто
хут.— хутір
ф.— фонд

Перелік використаних архівних фондів

Центральний державний військово-історичний архів СРСР (ЦДВІА СРСР):
ф. ВУА — Воєнно-учений архів

Центральний державний архів давніх актів СРСР (ЦДАДА СРСР): Ф. 286 — Герольдмейстерська контора
ф. 353 — Головна соляна контора

Центральний державний історичний архів УРСР у м. Києві (ЦДІА УРСР):
ф. 1709 — Харківське намісницьке правління
ф. 1959 — Канцелярія харківського і воронезького генерал-губернатора
ф. 2025 — Донець-Захаржевської

ІМЕННИЙ ПОКАЖЧИК

Абаза, поміщик 145
Абаза (Абазин) Микола, прем'єр-майор, поміщик 151, 175
Абазина Тетяна, дружина прем'єр-майора 151, 175
Абулгазі (Абулгадзі) Баядур, хан Хіви, історик 14
Авксентьєв Микола, капітан 144
Авксентьєва Варвара, дружина поручика 139
Авксентьєва Ірина, вдова сотника 139
Алфьоров, осаул 160
Алфьорови, сержанти 160
Алфьорови, поміщики 153
Альбовський Гаврило, сотник 139
Анастасієв Федір, підпрапорний 139
Андрєєв, поручик 166, 167
Андрієвський, священик 156
Анна Іоанівна, російська імператриця 24, 45, 46, 77
Анненков, майор 156
Антонов, капітан 152
Антонов, підпрапорний 152
Антонович Василь, секретар 5, 7, 9, 73
Апостол-Кегич, поміщик 155
Апушкова (Протопопова) Ганна, дружина капітана, поміщиця 139
Аршеневська, дружина генерала 152
Ахенвалл Готфрід, історик 14

Багалій Д. І., український історик 5, 6
Багреєв Фрол, капітан 158
Базилевські, поміщики 147
Бакавинський Микита, белгородський губернатор, підполковник 139
Банческулова, дружина бригадира 142
Бартенєв П. 6
Батий, хан Золотої Орди 15
Башинська, вдова вахмістра 165
Башинський Олександр, син старшини 165
Башмаков Дементій Минович, дворянин, друкар, диякон 23
Бедряга, бригадир 141, 142
Бежанова, дружина майора 145
Беклемишева, поміщиця 140
Бердин, майор 158
Биковський, хорунжий 151
Биковські, поміщики 151
Білозеров Василь, підпрапорний 139
Білопольський, підпрапорний 152
Богаєвський, сотник 154
Богославська, дружина майора 166
Богославський Іван, майор 166
Богословська, вдова капітана 166
Болховітінов Євгеній, російський дворянський історик, бібліограф 6
Борис Годунов, російський цар 21, 119
Борова, дружина майора 155
Бородаєвська, дружина капітана 145
Бородаєвський Є., капітан 148
Борозна, бунчуковий товариш 156
Боярська Марина, вдова полковника 151, 175
Боярський Григорій, поручик 149, 151
Боярський Іван, сотник 151
Брокгауз Ф. А., німецький видавець 6
Брюховецький Івашко (Іван), гетьман Лівобережної України 22, 23
Бугаєвський, поручик 151
Бугаєвський, прапорщик 149
Бугаєвські, старшини 151
Бужинський, гусар 165
Булавінський, підполковник 142
Булацель, генерал-майор, поміщик 141
Буличов, капітан 141
Булшов Василь, вахмістр 139
Бурови, поміщики 160
Бутич І. Л., український радянський історик, джерелознавець 10, 11
Бутнєв, прокурор 167
Буцький, поручик 138, 140

Варавкін, майор 158
Вартановський, поручик 153
Величков, канцелярист 153
Венгеров Іван, поручик 143
Венгеров Микола, підпоручик 143
Вербицька, дружина прапорщика 142
Вербицька, вдова осаула 165
Верещагіна, вдова полковника 147
Верешагіна Катерина, вдова підполковника 175
Виговський Іван, гетьман України 22, 119
Виродов, капітан 146
Виродов Андрій, майор, поміщик 146
Височин, підпрапорний 142
Владислав III, король Польщі і Угорщини 18
Владислав IV, польський король 19, 20
Власовська, дружина ротмістра 153
Водарський Я. Є. радянський історик 12
Войнович Іван, секунд-майор 148, 150, 172, 175
Волкоштейн фон, графиня 154, 157, 161
Володарський Я. Є., радянський історик
Воронка, регістратор 158
Воропанов, ад'ютант 157
Вощин, майор 161

Гаєвський А. С., вчитель харківської гімназії 6, 9
Галич Дмитро, прапорщик 165
Галкін Яким, секунд-майор 171
Галяницький, канцелярист 155
Гвоздич Лука, старшина 19
Гедимін, великий князь литовський 17, 20
Гендвіга див. Ядвіга
Гендріков, граф 101, 138, 144, 147, 168
Генрік Валоа (Генріх Валуа), король Франції 18
Георгій, великий кн. 17
Гісцова Л. З. 12
Годунов Борис Федорович див. Борис Годунов
Голіцин, кн. 153, 156

Голіцин, камер-юнкер 168
Голіцин Дмитро Михайлович, кн., російський посол 47, 77
Голіцин Михайло Михайлович, генерал-фельдмаршал 45, 47, 77
Голіцини, князівська родина 77
Головкін, граф 46
Голштенбек фон, принцеса 157
Гордієнко, землевласник 153
Горленський, титулярний радник 138
Горожанова, дружина ротмістра 139
Гумелівський Ф., історик 6
Гуржій О. І., український радянський історик 12

Давидова, дружина поручика 165
Давидова, дружина секретаря 144, 150
Данилевський, поручик 142, 166
Данилов Федір, сотник 153
Даценко, поміщик 153
Двигубська, вдова судді 165
Двигубський, прапорщик 142
Двигубський Дмитро, сотник 165
Девіцева, поміщиця, дружина генерала 13
Дем'янов, майор 168
Детельс, лікар 146, 148
Детельс Олена, дружина лікаря 148
Деханов Петро, майор 161
Джунковська, протопопівна 160
Дзиковський Іван, острозький сотник 23
Дмитро, великомученик 41
Домнін Любим, дяк 23
Донець (Донець-Захаржевський) Григорій, харківський полковник 22, 23, 54, 93, 96
Донець-Захаржевські, українські поміщики, козацько-старшинський рід 6, 10, 22
Дорошенко (Дороско) Петро, гетьман Правобережної України 22
Дубянські, поміщики 153, 156
Дунін, майор 147
Дунін Іван, поручик 148
Дунін Микола, ротмістр 148
Дунін Олександр, майор 138, 148
Дуніна, поміщиця 138

Євсєєнко І. В. 12
Єдлінська У. Я., український радянський архівознавець 11
Єлизавета Петрівна, російська імператриця 24
Єлизавета, сестра польського короля Казимира 17
Єлютін, капітан 160
Єропкін, генерал 5
Єршов, полковник 167
Єфрон І. А., російський видавець, типограф 6

Жиян, поміщик 167
Жиян Іван, відставний секунд-майор 171, 175
Жуков, осаул 147

Загоровський М., капітан російської армії 6, 78
Заредний, майор 142, 156
Заруднєв, підпоручик 165, 166
Захаржевська, вдова полковника 139, 152, 160, 165
Захаржевські, поміщики 116
Зварикін, майор 151
Зварикін Єфим, секунд-майор 175
Зварикіна Наталя, дружина секунд-майора 150
Зверєва Ганна, дружина титулярного радника 139
Земборська Катерина, поміщиця 138
Земборські, поміщики 138
Зеньбулатова, дружина полковника 142
Зеньковський Іван див. Дзиковський Іван
Зибін Василь, підполковник 143
Зорич, генерал-поручик 149, 173

Іван, підпоручик 166
Іванов В. В. 10
Іванова, дружина прапорщика 152
Ієвлєв, сотник 154
Ізмайлов, генерал-поручик 145, 146
Іллінський, регістратор 151
Іллюшенков, регістратор 160
Ілляшенков, регістратор 160
Індиков Іван, губернський секретар 140, 142, 144, 146, 148, 150, 154, 157, 159, 161, 162, 164, 166—168, 170
Іноходцев Г., професор 73
Іоан II Казимир, польський король 21
Іоан Васильович, російський цар 21, 48, 81, 119, 125, 182
Іоан Вода, волоський кн. 21
Іоан Олексійович, російський цар 96
Ісакова, поміщиця 161

Йосафат, патріарх 96

Казарін, полковник 145
Казимир, польський король 17, 18
Калдишев, генерал-майор 145
Калинович, колезький асесор 165
Каліниченко С. Б. 12
Каменіни, поміщики 143
Канівцов, капітан 158
Кантемир, генерал-поручик 149
Кантемир, княгиня, поміщиця 138
Кантемир, кн. 139
Кантемирова Софія Богданівна, дружина генерал-поручика 173
Капністова, вдова бригадира 147, 161, 164
Капустянська, вдова підполковника 165
Капустянський Василь, підпоручик 165
Капустянський Григорій, капітан 165
Капустянські, поміщики 167
Каразін Назар, відставний полковник 151, 175
Кардашевський, поручик 153
Кардашов, прапорщик 164
Карпов, капітан 146
Карпов, підпоручик 152, 168
Карпов Афанасій, ротмістр 173

Карпови, поміщики 149, 173
Картаві, поміщики 141, 166
Катаєв І. 5, 6
Катерина II, російська імператриця 5, 9, 10, 24, 47, 105, 119, 180, 181
Катушева Настасія, дружина капрала 148
Квітка підпоручик 154
Квітка, поручик 141, 142
Квітка, прапорщик 145
Квітка, сотник 139
Квітка Григорій, поміщик, вахмістр 138
Квітка Іван, поміщик, вахмістер 138
Квітка Олександр, капітан 166
Квітка Петро, поручик 165
Квітки, поміщики 137, 146, 147
Кигичева, поміщиця 150
Кирилов Федір, майор 166
Кишинська Катерина, вдова сотника 164
Кишинська Уляна, вдова підпрапорного 165
Кішенський Ф. І., харківський губернатор 10
Ключинський, поміщик 160
Ключников, канцелярист 154
Кобелецький, бунчуковий товариш 151
Кобєлев Петро, поміщик 108
Кобеляцький Корнилій, відставний колезький асесор 176
Ковалевська, вдова судді 145
Ковалевська, дружина капітана 138, 145
Ковалевська, дружина осавула 145
Ковалевський, колезький асесор 142
Ковалевський, корнет 145
Ковалевський Андрій, капітан 145
Ковалевський Іван, полковий обозний 139
Ковалевський Іван, полковий осавул 139, 145
Ковалевський Костянтин, капітан 145
Ковалевський Павло, поручик 145, 153
Ковалевський Семен, вахмістр 145
Ковалевські, поміщики 147
Кондратьєв, капітан 153
Кондратьєв, полковник 152, 154, 156, 160, 162, 164
Кондратьєв, поміщик, корнет 152, 155, 156, 158, 162
Кондратьєв Герасим, сумський полковник 22, 23, 109
Кондратьєви, поміщики 152, 160
Конецпольський, польський магнат 19
Коновніщин Петро, генерал-майор 174
Коновніщина Ганна Єремівна, поміщик 174
Копейчик, поміщик 162
Копенчиков, квартмістер 153
Копенчиков, поміщик 153
Копенчикова Пелагея, дружина регістратора 153
Коробовська, дружина бригадира 168
Коробовський, бригадир 159, 160
Косагов Григорій, генерал, воєвода 24
Косовцев, сотник 153
Косовцові, поміщики 153
Костильов Єгор, секретар 139
Кострємітінов, однодворець 141
Крамаренков, землевласник, обер-секретар 15.
Крамарьов, колезький регістратор 153
Крамарьов, сотник 156
Краснянський, канцелярист 158

Красовська, дружина сотника 159, 160
Красовський, поручик 159
Кремповський, протопоп 160
Криворучко В. І. 12
Куколєва-Яснопольська, дружина поручика 158
Куколєв-Яснопольський Петро, капітан 158
Куликовська, дружина капітана 145
Куликовський, капітан 145
Куликовський, майор 147, 148
Куликовський, полковник 138, 147, 148, 165
Кулиновський Олексій, капітан 139
Купчинева, дружина сотника 165
Купчинов, капітан 165, 166
Куракін О. Б. 10
Курський, ротмістр 149, 168
Кучеринова, дружина секретаря 159
Кушелєв, майор 148, 172
Кушелєва Марфа Максимівна, поміщиця 172

Ладинський Леонід, ігумен 115
Лазарєв, поручик 141
Лазарєв Мина, дворянин 155
Лазарєва Пелагея, 146
Лапіни, однодворці 149
Левицький, майор 138
Левченко Андрій, військовий товариш 188
Легостаєв, поміщик 168
Лесевицька Настасія, вдова полковника 147, 151, 172
Лесевицький, полковий обозний 151
Лесевицький, поміщик, майор 150
Лесевицький Андріан, відставний секунд-майор 172
Лесевицький Степан, відставний прем'єр-майор 175
Лесевицькі, поміщики 148
Лесевичев Василь, колезький регістратор 153
Лесевичев Петро, секретар 153
Лизогуб, поміщик 152
Лизогубова, поміщиця 152
Линтвар Степан, обиватель 153
Линтварьов, вахмістер 153
Линтварьов, регістратор 153
Липська, вдова сотника 164
Лисаневич, майор 166
Литвиненко М. А., український радянський історик 6—8
Лінницький С., секретар канцелярії 10
Логачев Микола, майор 139, 145
Лосєв Василь, майор, поміщик 149, 188
Любашівський, титулярний радник 165
Любицький, титулярний радник 142, 165, 166
Любицькі, поміщики 166
Людвіг, угорський король 17, 18
Лялін, полковник 154

Мальцев, асесор 141
Мальцев, поміщик, 168
Мамонова, поміщиця 161

Мартинова, дружина прапорщика 168
Маслов, поручик 154
Матвєєв, колезький асесор 127
Матюшенко Михайло, бригадир 143
Матях В. М. 12
Маценко, поміщик 145
Медяникова, дружина сотника 156
Мезинцева, вдова 168
Мейєр, генерал-майор 166, 167
Меншиков, генерал-аншеф, кн. 149
Миклашевська Ганна, дружина бунчукового товариша 150
Миклашевський, бунчуковий товариш 150, 158
Миклашевський, майор 159
Милорадович, капітан-поручик 166, 167
Мисаїл, бєлгородський і обоянський митрополит 96
Мискова, дружина майора 147
Михайло Федорович (Романов), російський цар 21, 54, 92, 128, 182
Міндовг (Міндов), великий кн. литовський 17
Мойсей, ігумен 6
Морозов Ю. 6, 9
Москвитінов, поручик 165
Мосцевий, майор 138

Надаржинський, прапорщик 149
Надаржинський Микола, поручик 149
Надаржинський Михайло, відставний прапорщик 173
Надаржинський Тимофій, протоієрей 105
Надаржинські, поміщики 148—150
Надархинський Олексій, відставний секунд-майор, 172
Надархинський Тимофій, відставний секунд-майор 172
Надточієв, секретар 154
Назаренко Олексій, підпрапорний 139
Наливайко 19
Нардашев, прапорщик 156
Нахімов Микола, поручик 167
Нахімова Ірина, вдова поручика 167
Невлеваїлофіцький, сотник 153
Неплюєв, майор 149, 161, 162
Неплюєв, статський радник 161
Неплюєв Сергій, відставний прем'єр-майор 173
Норов, генерал-майор 138
Норов Дмитро, 140, 142, 144, 146, 148, 150, 154, 157, 159, 161, 162, 164, 167, 168, 170
Норцов Іван, вахмістр 165
Норцов Михайло, поручик 165
Норцов Федір, прапорщик 165

Огарьов Євстигній, воєвода 22
Ограновичеві, поміщики 151
Олександра, ігуменя 96
Олексій Михайлович, російський цар 21, 22, 23, 40, 50, 84, 96, 119, 124, 179
Орлов Панас, поручик 165
Осипова, дружина поручика 167
Павленко, секретар 141
Павло I, російський цар 5, 10
Павлов, поручик 167
Павлов, секретар 142
Павлук, предводитель козацького війська 20
Пантелеймонов Федір, сотник 139
Пасенко Федір, поручик 139
Пасновцева Уляна, дружина ротмістра 141
Пашков, капітан-поручик 168
Переверзєв І. О. 6—9, 11
Перепелкін, майор 141, 142
Перехрестов, депутат 153
Перехрестов Федір, бригадир 96
Перехрестови, поміщики 149
Перехрестов-Осипов, поручик
Перехрестов-Осипов Петро, кадет 174, 176
Перехрестова-Осипова Євдокія, вдова поручика 174
Петро I 46, 54, 93, 96, 105, 128, 181
Пештичев, поміщик 167
Пештичев Данило, поручик 166
Пештичев Іван, відставний сотник 166
Пештичев Петро, прапорщик 166
Пештичева Уляна, вдова вахмістра 166
Питирим, патріарх сарський і подільський 96
Підгоричані Іван Михайлович, генерал-поручик, граф 150, 171, 175
Піддубний, підпрапорний 145
Підлесні, поміщики 152
Пірко В. О., український радянський історик 7, 9, 12
Подільська, дружина колезького комісара 155, 156
Подільський, колезький комісар 155, 157
Подільський сотник 156
Поклонський, прапорщик 151
Полозова, дружина статського радника 147, 148
Полтєва Мар'я, вдова полковника 147, 148
Полуботкова Марфа, землевласниця 159
Полуботок Василь, поміщик 112
Поперовський, поручик 141
Портнягін Андрій, секретар 139
Протопопов Костянтин, сотник 139
Протопопов Лаврентій, чугуївський городничий 99
Протопопов Михайло, підпрапорний 139
Протопопов Олексій, капітан 139
Протасов Михайло, козак 139
Протасова Ірина, козачка 139
Пустовійт, капітан 162
Пуффендорф Самійло 14

Ралкович, капітан 147
Раславлєв, поручик 165
Раславлєва Мар'я, землевласниця 165
Ратицев Панас, поміщик, підпоручик 187
Рейхелева, поміщиця 148
Романов, полковник 153, 160, 162
Романов, поручик 155—157
Романов, сотник 160, 162
Романовський, протоколист 138
Романовський, сотник 147, 148

Романус Іван Іванович, відставний генерал-поручик 168, 171
Ростовський Димитрій 47, 77
Рубаков Іван, полковий суддя 109
Рубанов, регістратор 160
Рубанов Іван, полковий суддя
Рубанова, поміщиця 162
Рубінштейн М. Л., радянський історик 5, 7, 10
Рудяковський, священик 152
Румянцев-Задунайський П., генерал-губернатор 6, 7
Русаков Степан, капітан 139

Савицький, землевласник 153
Савичеві, поміщики 152
Савінова, дружина обозного 164
Сагорев, поміщик 161
Саєт Л. Я. 12
Салдер, корнет 153
Салтиков, генерал-аншеф, граф 145
Салтиков, поміщик 161
Самійло, белгородський єпископ, київський митрополит 77
Санжаровський, вахмістр 153
Сафонова, дружина капітана 161
Сборовський (Зборовський), гетьман 20
Селеховський, сотник 160
Селецький, полковник 158
Сигизмунд II Август, польський король 18
Симеон, ігумен 99
Скрипов, обер-камермейстер, 138
Славінський, протопоп 152
Слюсаревський, регістратор 154
Смагін, майор 168
Смаковська, дружина капітана 149, 167
Смелич Петро, белгородський архієпископ 47
Смолій В. А., український радянський історик 12
Савенков Лука, полковник 167
Соймонов Петро Олександрович 5, 7, 9, 10, 64, 132, 136
Соловьов, писар 160
Соловьов, сержант 160
Сонцов Іван, підпоручик 144
Сонцов Олександр, надворний радник 144
Спечинська, вдова статського радника 146
Спірідонов, генерал-поручик 145
Срезневський І. І., вітчизняний історик 6
Станіслав, київський князь 17
Старова, дружина підпоручика 142
Степанов, квартирмейстер 160
Стефан Баторій, князь семиградський 18
Стороженко М. 5
Страшко В. В., український радянський архівознавець 11
Стремоухов, бригадир, поміщик 141
Струков Василь, відставний колезький асесор 171
Суджанська (Квітка), дружина прапорщика 145
Суджанський, прапорщик 149
Судієнко М., вітчизняний історик 6
Сумець Андрій, губернський секретар 165, 166

Таранухін, поручик 165
Таранухін Яків, секретар 167
Тевешов Яків, підполковник 139
Тертичникови, землевласники 165
Тимошенков, гусарський протоколіст 165
Тимченков, поручик 156
Тимченкова Варвара, поміщиця 153
Титова, дружина майора 158
Тихорський Єпіфан, белгородський єпископ 45—47, 77
Тихоцький Яків, секунд-майор 165
Товія, ігумен 115
Томара Іларіон, ігумен 108
Томашівський, піп 156
Томошівський, колезький регістратор 156
Трубецький, кн. 143, 158
Трутовський, придворний квартирмейстер 164
Турченінов, прапорщик 145
Туші-Хан 15, 119

Урюпін Є., голова міської думи 9

Федір Іванович, російський цар 119
Федір Олексійович, російський цар, великий кн. 23, 54, 93, 128, 181
Федоров Григорій, капітан 148
Федорови, поміщики 158
Фесенков, син старшини 165
Фесенков Іван (батько), сотник 165
Фесенков Іван (син), прапорщик 165
Філерс, поручик 153
Фонциглерова, дружина полковника 147

Харитон (Харько) 76
Хирасков, генерал-поручик 138
Хитров, бригадир 168
Хмельницький Богдан (Зиновій), гетьман України 20, 21, 22
Хорват Іван Самійлович, генерал-поручик 141, 145
Христенков, канцелярист 154
Хрущов Андрій, бригадир 167, 174
Хрущов Олексій, прокурор 167, 174

Челєєва, дружина прапорщика 152
Черепов, прапорщик 162
Черкас Ілля, поручик 139
Чорноглазов Костянтин, підпрапорний 148
Черняєв, історик 6
Черняк Павло, поручик,139, 145
Чертков В. О., генерал-губернатор 5, 6, 7, 9, 10, 73, 132, 136
Чінгісхан, монгольський хан 15, 119

Шабельський (великий) Андріан, поручик 165
Шабельський (великий) Іван, капітан 165
Шабельський (менший) Іван, капітан 165
Шапочников, прапорщик 160

Шапошников, поручик 153
Шафонський О. 5, 23, 67
Шафоростов, ротмістр 145
Шаховський, кн. 155, 157
Шегаров Федір, поміщик, асесор 187
Шереметєв, генерал-аншеф 146
Шидловський, майор 139, 165, 167
Шидловський Григорій, поміщик, майор 188
Шидловський Федір Володимирович, генерал-майор, 45, 77, 96
Шидловські, поміщики 142, 147
Шишков Дмитро, поміщик, майор 187
Шияновський, священик 152
Шмулічева, вдова сотника 165
Штепа Степан, полковник 106
Штепов, капрал 162

Щербатов, кн. 14
Щербатова, кн. 161
Щербінін, поміщик 97, 188
Щербінін Євдоким, губернатор 11, 186—190
Щербінін Петро, надвірний радник 137, 139, 145
Щоголєв Тимофій, відставний секунд-майор 173
Щокін-Кротов, регістратор 153

Югович, колезький асесор 165
Юрасов, поміщик 158
Юсупов Микола, кн. 150, 153

Яворський Стефан, митрополит муромський і рязанський 47
Ягелон Владислав II, великий герцог литовський 18
Ядвига (Гедвига), королева Польщі 18
Яковенко Н. М., український радянський історик 12
Якубинські, поміщики 149
Якушкін Г. Р., 12
Ямпольський, поручик 156
Янковський Феодосій, архієпископ 105
Янова, дружина полковника 152
Яринський, шляхтич 20
Яцин, майор 158, 160—162

ГЕОГРАФІЧНИЙ ПОКАЖЧИК

Умовні скорочення

I. КОМІСАРСТВА

Балакл.— Балаклійське
Білопіль.— Білопільське
Богодух.— Богодухівське
Боров.— Боровенське
Валк.— Валківське
Ізюм.— Ізюмське
Котелев.— Котелевське
Краснокут.— Краснокутське
Лебедин.— Лебединське
Липец.— Липецьке
Мереф.— Мерефське
Мижириц.— Мижирицьке
Миропіль.— Миропільське
Олешан.— Олешанське
Охтир.— Охтирське
Печен.— Печенізьке
Салтів.— Салтівське
Сумськ.— Сумське
Харків.— Харківське
Хотім.— Хотімлянське

II. ОКРУГИ

Блг.— Бєлгородський
Блп.— Білопільський
Бгд.— Богодухівський
Влк.— Валківський
Ввч.— Вовчанський
Злч.— Золочівський
Ізм.— Ізюмський
Крс.— Краснокутський
Лбд.— Лебединський
Мрп.— Миропільський
Ндр.— Недригайлівський
Охт.— Охтирський
Слт.— Салтівський
Смс.— Сумський
Хрк.— Харківський
Хтм.— Хотмизький

III. ПОВІТИ

Бєлгород.— Бєлгородський
Валків.— Валківський
Волнов.— Волновський
Корочан.— Корочанський
Котелев.— Котелевський
Краснокут.— Краснокутський
Краснопіль.— Краснопільський
Миропіль.— Миропільський
Олешан.— Олешанський
Путивль.— Путивльський
Салтів.— Салтівський
Хотмизьк.— Хотмизький
Чугуїв.— Чугуївський

IV. ПРОВІНЦІЇ

Ізюм.— Ізюмська
Охтир.— Охтирська
Сумськ.— Сумська
Харків.— Харківська

Аднаробій, с. Олешан. к.; Злч. о. 145
Азов, м. 63
Азовська губ. 58, 140, 170, 174
Азовське море 15, 25, 37, 43, 128
Аксемівка, частина м. Золочів 83
Аксютівка, с. Мереф. к.; Хрк. о. 138
Алтуховський, хут. Сумськ. к.; Смс. о. 152, 154
Андрієнків, хут. Хотімл. к; Чугуїв. пов. 141
Андріївка, с. Злч. о.; Бєлгород. пов. 146
Андріївка, сл. Влк. о; Бєлгород. пов. 148
Андріївка, сл. Ввч. о.; 101, 144
Андріївка, пос. Олешан. к.; Злч. о. 145
Андріївка, пос. Балакл. к.; Ізм. о. 166, 167
Андріївка, пос. Ізюм. к.; Ізм. о. 116, 165
Андріївське, пос. Ізюм. к., Ізм. о. 165
Андріївський, хут. Лебедин. к.; Лбд. о. 159
Аннинський, хут. Білопіль. к.; Блп. о. 158
Антонівка (Остановка), с. Хтм. о.; Хотмизьк. пов. 163
Арешенка, пос. Олешан. к.; Злч. о. 145
Аркадіївська Пустеля, сл. Хотім. к.; Чугуїв. пов. 141
Артемівка, сл. Мереф. к.; Хрк. о. 97, 138
Артемівка, с. Охт. о.; Олешан. пов. 149
Астраханська губ. 25
Астрахань, м. 43, 124
Ахтуб, р. 15

Бабаї, сл. Харків. к., Хрк. о. 97, 137, 139
Бабка, р. 26, 99, 107, 108, 125
Базаліївка, сл. Печен. к.; Ізюм. пров. 142
Баздирів, хут. Ввч. о.; Бєлгород. пов. 143
Бакирівка, сл. Охтир. к.; Охт. о. 148, 171
Балаклійка, р. 27, 99, 116
Балаклійка, с. Балакл. к.; Ізюм. о. 166
Балаклійка Середня, с. Балакл. к.; Ізм. о. 166
Балаклійське к. 139, 142, 165, 166
Балаклійське, пос. Ізюм. к.; Ізм. о. 165
Балаклійське, с. Балакл. к.; Ізм. о. 166
Балаклія, м-ко (сл.) Балакл. к.; Ізм. о. 54, 116, 128, 165, 167
Балаклія, р. 29, 128
Балгир, р. 103
Банне, с. Балакл. к.; Ізм. о. 166
Барабашівка, сл. Хотім. к.; Чугуїв. пов. 141
Баранівка, с. Сумськ. к.; Смс. о. 152
Барилівський, хут. Путивль. пов. 157
Баси, хут. Сумськ. к.; Смс. о. 152
Басівка, с. Сумськ. к.; Мрп. о. 156
Батурин, м. 22
Бахмут, м. 63
Бахтинка, р. 116
Бахтинське, пос. Ізюм. к.; Ізм. о. 165
Бєжинська, сл. Ндр. о.; Путивль, пов. 162
Бездрик, р. 109
Безлюдівка, сл. Мереф. к.; Хрк. о. 138
Бендрик, с. Сумськ. к.; Смс. о. 153
Бережки, пос. Лебедин. к.; Лбд. о. 159
Березівка (Берестова, Берестовка), р. 102, 125
Березівка, с. Олешан. к.; Злч. о. 145
Березівка, сл. Хтм. о.; Хотмизьк. пов. 157, 164
Березівка, сл. Ввч. о.; Корочан пов. 144
Березова, р. 95, 96

Березове, с. Ввч. о.; Бєлгород. пов. 143
Березове, сл. Харків. к.; Хрк. о. 137
Березове, с. Хотмизьк. пов. 157
Березовий, хут. Олешан. к.; Злч. о. 145
Березовий Яр, Чугуїв. пов. 80
Березовський, хут. Салтів. пов. 141
Бєлгород (Новий), м. 20—23, 25, 42, 45, 55, 63, 64, 78, 81, 93, 119, 171
Бєлгород (Старий), м. 20
Бєлгород (Саркел), м. 20
Бєлгородська (Бєлогородська) губ. 21, 24, 25, 30, 31, 48, 52, 54, 76, 81, 89, 92, 119, 128, 157, 170, 172, 173, 182, 183
Бєлгородська обл. 5
Бєлгородська черта 21, 54, 92, 119, 182
Бєлгородський (Бєлагородський, Бєлогородський) о. (пов.) 25, 26, 29, 58—60, 62, 100—102, 125, 128, 139, 140, 142—144, 146, 148, 150, 151, 157, 166
Биж р. 127
Битиця, р. 109
Битиця, с. Сумськ. к.; Смс. о. 153
Бишкин, пос. Балакл. к.; Ізм. о. 166
Бишкин, пос. Лебедин. к.; Лбд. о. 159
Бишкин, р. 116
Біла, сл. Ввч. о.; Бєлгород. пов. 143
Біла Росія (Білорусія) 18, 22, 23
Біле, с. Ввч. о; Корочан. пов. 144
Білий Колодязь, сл. Ввч. о. 144
Білики, сл. Охт. о. 105
Білка, р. 104
Білка. сл. Боров. к.; Охт. о. 149, 172
Біловод, р. 110
Біловод, с. Сумськ. к.; Смс. о. 152
Білопілля, м., адм. центр Білопіль. пов. 52, 56, 59, 63, 87—91, 127, 158, 170, 184, 189—191
Білопільське к. 154, 158
Білопільський о. (пов.) 10, 25, 27, 58—60, 64, 108—111, 113, 124, 129, 158, 159, 185, 186, 188, 191, 192
Бляхівка, с. Мрп. о.; Путивль. пов. 157
Бобрик, р. 109, 112, 113, 127
Бобрик, с. Лбд. о.; Путивль. пов. 160
Бобрик, с. Сумськ. к.; Смс. о. 152
Бобрик, сл. Ндр. о.; Путивль. пов. 162
Бобрик, хут. Сумськ. к.; Смс. о. 153
Бобрівка, р. 28, 114, 115
Боброве, с. Лбд. о.; Путивль. пов. 161
Богатинський о. (пов.), 26, 62, 114
Богодухів, повітове м. Харків. нам. 43, 51, 56, 59, 63, 83—88, 92, 107, 126, 167, 170, 173, 174, 177, 178, 184, 189—191
Богодухівське к. 146, 151, 167, 173, 174, 177
Богодухівський Мерчик, р. Див.: Сухий (Богодухівський) Мерчик
Богодухівський о. (пов.) 25—27, 29, 58—60, 62, 64, 65, 102—108, 110, 114, 124, 126, 128, 129, 167, 168, 174, 185, 186, 188, 191, 192
Богородицьке, с. Чугуїв. пов. 141
Богородичне, с. Балакл. к.; Ізм. о 166
Богуславська (Лиса Гора), сл. Ізюм. к.; Ізм. о. 165
Болдирівка, с. Злч. о.; Харків. нам. 62
Болхів, м. 44
Борисівка, р. 128
Борисівка (Сонцівка), сл. Липец. к.; Ввч. о. 144
Борисівка, с. Хтм. о.; Хотмизьк. пов. 115, 163
Борки, р. 28, 103
Борки, с. Мереф. к.; Влк. о.; Чугуїв. пов. 147, 148
Борки, с. Миропіль. к.; Мрп. о. 155, 157
Боровенька (Виднівка), с. Мрп. о.; Краснопіль. пов. 156
Боровенька, с. Лбд. о.; Путивль. пов. 161
Боровенька (Новопостроєна), с. Мрп. о.; Краснопіль. пов. 156
Боровенька, с. Чугуїв. пов. 141
Боровенька, сл. Печен. к., Ізюм. пров. 142
Боровенське к. 149, 172, 173
Боровенський, хут. Боров. к.; Охт. о. 149
Боромля, р. 26, 104, 110, 126, 172
Боромля, сл. (м.) Боров. к.; Охт. о. 55, 105, 149, 172, 173, 178
Борщеве, с. Бєлгород. пов. 139
Борщеве, с. Липец. к.; Хрк. о. 138
Бочечки, с. Блп. о.; Путивль. пов. 158
Бочкова, сл. Бєлгород. пов. 143
Бочкове, с. Ввч. о.; Бєлгород. пов. 143
Бошівка, с. Блп. о.; Путивль. пов. 158
Бранцівка, сл. Бгд. о.; Волнов. пов. 168
Братениця, р. 26, 107, 108, 126
Братениця, хут. Богодух. к.; Бгд. о. 167
Братниця, р. 107, 108
Бригадирівка, с. Котелев. к., Крс. о. 151
Брід, р. 126
Бугаївка, с. Валк. к.; Влк. о. 147
Будилка, р. 112
Будилка, с. Лебедин. к.;Лбд. о. 159, 160
Будки, пос. Сумськ. к.; Сумськ. пров. 162
Бузівський, хут. Хотім. к.; Ввч. о. 143
Буймер, с. Охт. о.; Олешан. пов. 150
Буймер (Михайлівка), с. Боров. к.; Охт. о. 149
Буймерівка, с. Охтир. к.; Охт. о. 149
Бурачиха, р. 95, 96
Бурівка, сл. Лбд. о.; Путивль. пов. 161
Бурлея, сл. Ізм. о.; Бєлгород. пов. 64, 167
Бурлук, р. 125
Бурлуцьке, с. Печен. к.; Ізм. о. 166
Бурляй, с. Балакл. к.; Ізм. о. 166
Бяхова, р. 127

Валки, м. 42, 43, 49, 50, 56, 59, 64, 80, 82—86, 125, 164, 170, 183, 189, 190, 191
Валківське к. 147
Валківський о. (пов.) 25—28, 45, 58—60, 64, 94, 95, 99, 101—105, 107, 125, 126, 128, 146—148, 185, 186, 188, 191—192
Валовський, хут. Мереф. к.; Влк. о. 147
Валуйки (Волуйки), м. 21, 44, 119
Валуйський о. (пов.) 100, 125
Варварівка, сл. Хотім. к.; Ввч. о. 143
Варварівка, с. Сумськ. к.; Мрп. о. 156

Варкарівка Повна (Венгерівка), сл. Ввч. о. 144
Василевський (Михайлівський), хут. Краснокут. к.; Крс. о. 151
Василевшин, хут. Сумськ. к.; Смс. о. 153
Василівка, с. Лбд. о. 72
Василієвка, с. Лебедин. к.; Лбд. о. 160
Василівка (Галанівка), с. Мижириц. к.; Лбд. о. 160
Василівка, с. Мрп. о. 113
Василівка, с. Путивль. пов. 157
Василівка (Орловка), сл. Ндр. о.; Путивль. пов. 161
Василівка, с. Сумськ. к., Смс. о. 152
Василівщина, хут. Білопіль. к.; Блп. о. 158
Васильеве, с. Мереф. к.; Хрк. о.; Чугуїв. пов. 140
Васильевське, пос. Ізюм. к.; Ізм. о. 164
Васильєвський, хут. Миропіль. к.; Мрп. о. 155
Васильківський, хут. Сумськ. к.; Смс. о. 153
Васюківський, хут. Сумськ. к.; Смс. о. 153
Ведба (Ведьба), р. 127
Веденське, с. Хотмизьк. пов. 157
Веденське, с. Чугуїв. пов. 140
Ведмедівка, пос. Ізюм. к.; Ізм. о. 165
Ведмедівщина, хут. Сумськ. к.; Омс. о. 153
Велика Бабка, с. Чугуїв. пов. 140
Велика Данилівка, сл. Харків. к.; Хрк. о. 137
Велика Лисиця, пос. Хтм. о.; Хотмизьк. пов. 163
Велика Неплюївка (Успенська), сл. Ндр. о.; Путивль. пов. 162
Велика Рибиця, сл. Миропіль. к.; Мрп. о. 154, 157
Велика Росія — див. Росія
Велике, с. Балакл. к.; Ізм. о. 166
Велике князівство Литовське 17
Великий Істороп, сл. Лбд. о. 112
Великий Історопець, с. Сумськ. к.; Лбд. о. 160
Великий Степ, с. Білопіль. к.; Блп. о.. 158
Великі Проходи, с. Злч. о.; Белгород. пов. 146
Великопілля, сл. Краснокут. к. 175
Великородівський, хут. Мижириц. к.; Лбд. о. 160
Вена, м. 77
Вергилівка, сл. Ввч. о.; Белгород пов. 143
Верецаківка, сл. Харків. к.; Хрк. о. 137
Вертіївка, сл. Олешан. к.; Злч. о. 145
Верхнє Нетриузьке, с. Балакл. к.; Ізм. о. 166
Верхній Веселівський, хут. Охтир. к.; Охт. о. 149
Верхня Сироватка, сл. Смс. о. 109
Верхолюджа, с. Охт. о.; Волнов. пов. 150
Верхоніженька, с. Бгд. о.; Волнов. пов. 168
Верхососенськ, м. 21
Верхосулка, р. 153
Весела, р. 104, 106—108
Веселе, с. Блп. о.; Путивль. пов. 159
Веселе, с. Липець. к.; Хрк. о. 138
Веселе, с. Мрп. о.; Краснопіль. пов. 156
Веселівка, сл. Ввч. о.; Белгород. пов. 143
Веселівка, сл. Хтм. о.; Хотмизьк. пов. 163
Веселівський, хут. Мрп. о.; Краснопіль. пов. 156
Виділина, с. Хтм. о.; Хотмизьк. пов. 163
Вижлиця (Вижниця), р. 111, 127
Винокурне, пос. Ізюм. к.; Ізм. о. 165
Вир, р. 27, 52, 89, 127
Вирі, с. Білопіль. к.; Смс. о. 154
Високе (Щетинове), с. Злч. о.; Белгород. пов. 146
Високівський, прис. Хтм. о.; Хотмизьк. пов. 163
Високопілля, сл. Краснокут. к.; Влк. о.; Охтир. пров. 147
Височинівка, сл. Балакл. к., Чугуїв. пов.; Ізюм. пров. 142
Вишнів, с. Мироп. к.; Мрп. о. 155
Вишнівка, с. Блп. о.; Путивль. пов. 159
Вишня Безполівка, сл. Балакл. к.; Ізюм. пров. 142
Вища Верхосулка, с. Мижириц. к.; Ндр. с. 162
Вища Сироватка, пос. Сумськ. к.; Смс. о. 152
Вищій Калеников, хут. Краснокут. к.; Влк. о.; Охтир. пров. 147
Візирівщина, хут. Сумськ. к.; Смс. о. 153
Вільно (Вільне), м. 18, 21
Віра (Вира), р. 109, 111
Влесківка, с. Лбд. о.; Путивль, пов. 161
Вовча, р. 26, 27, 29, 49, 82, 100, 106, 125
Вовчанськ (Вовчі Води), м. 42, 49, 56, 59, 80—82, 125, 143, 170, 181, 189—191
Вовчанський о. (пов.) 25, 26, 27, 29, 58—60, 62, 64, 65, 94, 99—101, 119, 125, 128, 143, 144, 185, 186, 188, 191, 192
Водолага, р. 103, 126
Водяне, с. Балакл. к.; Хрк. о. 139
Воздвиженське, с. Лбд. о.; Олешан. пов. 160
Вознесенське (Іванівка), с. Ввч. о.; Белгород. пов. 143
Войновське, с. Ізюм. к.; Ізм. о. 165
Волга, р. 15, 18, 28, 77, 78
Волинь 17, 21, 119
Волжиний, хут. Білопіль. к.; Блп. о. 158
Волзький шлях 43, 124
Волконський, хут. Мрп. о.; Краснопіль. пов. 156
Волнов (Волной, Вольне, Вольной), м. (с.) Бгд. о; Волнов. пов. 25, 59, 60, 108, 168, 172, 173, 187, 188
Волновський пов. 25, 59, 128, 150, 168
Володимирське князівство 15, 17
Волокове, пос. Ізюм. к.; Ізм. о. 165
Волфінське, с. Білопіль. к.; Блп. о. 158
Ворожба, пос. Білопіль. к.; Блп. о. 89, 158
Ворожба, р 89, 111, 112, 127
Ворожба Сумська, сл. Сумськ. к.; Лбд. о. 109, 112, 160
Воронеж, м.— адм. центр Воронезької губ. 7, 40, 42, 73, 124, 136
Воронезька губ. 10, 21, 25, 30
Воронезька обл. 5
Воронезьке нам. 10, 17, 22, 25, 26, 32, 39, 58, 62, 63, 80, 93, 99, 100, 115, 116, 119, 125, 128, 136
Воронезький шлях 42
Воронівка, с. Білопіль. к.; Блп. о. 158
Ворскла (Ворскло), р. 15, 25—29, 31, 50, 54, 60, 62, 92, 104, 106—108, 114, 115, 126, 128
Ворсклиця, р. 26, 27, 29, 60, 107, 114, 115, 126, 128
В'язова, р. 95
В'язове, с. Ндр. о.; Путивль. пов. 161
В'язове, с. Хотмизьк. пов. 157
В'язовий, хут. Олешан. к.; Влк. о. 147
В'яла, р. 95

Гаврилівка, с. Олешан. к.; Хрк. о. 139
Гавришівка (Сінне), с. Мрп.о.; Путивль. пов. 157
Гадючкіна, сл. Хтм. о.; Хотмизьк. пов. 163
Гадяцький пов. 112
Гадяч, м. 22, 27, 43, 175
Гайворон (Гайворонь), р. 26, 102, 114, 115
Гайворон, сл. Хтм. о.; Хотмизьк. пов. 115, 164
Галицьке князівство 17, 18,
Гаптарівка, с. Миропіль. к.; Мрп. о. 155, 157
Гапонівський, хут. Боров. к.; Охт. о. 149
Гданськ, м. 78
Геївка, сл. Харків. к.; Хрк. о. 137
Генеївка, сл. Печен. к.; Ізюм. пров. 142
Георгієвка (Зимовенка), с. Ввч. о.; Бєлгород. пов. 144
Герасимівка (Герасимове), с. Мереф. к.; Хрк. о.; Чугуїв. пов. 138, 140
Глибне, с. Миропіль к; Смс. о.; Краснокут пов. 154
Глинське, пос. Ізюм. к.; Ізм. о. 165
Глинське, с. Ізм. о.; Бєлгород. пов. 166
Глобівка, с. Краснокут. к.; Крс. о. 150
Глухів, м. 22, 43
Глушенка (Хмельовий), хут. Мижириц. к.; Лбд. о. 160
Глушківська, сл. Блп. о. 112
Глушкове, с. Блп. о.; Путивль. пов. 158
Гнидівка, сл. Ізм. о. 93
Гнилицьке, сл. Печен. к.; Ізюм. пров. 142
Гнилицький, хут. Миропіль. к.; Мрп. о. 155
Гнилиця, р. 26, 99, 109, 125, 127
Гнилиця, сл. Балакл. к.; Ізюм. пров. 142
Гнилиця, сл. Печен. к.; Ізюм. пров. 142
Гнилиця, с. Миропіль. к.; Мрп. о. 155
Гнилівка (Підгір'я), сл. Бгд. о.; Волнов. пов. 168
Гнилівський, хут. Мереф. к.; Хрк. о. 138
Гнилосирівський, хут. Котелев. к.; Крс. о. 151
Гола Долина, хут. Сумськ. к.; Смс. о. 153
Голиківське, пос. Ізюм. к.; Ізм. о. 165
Голубівка, с. Мижириц. к.; Ндр. о. 162
Голубівщина, хут. Мижириц. к.; Ндр. о.; Сумськ. пров. 162
Гомолча, сл. Балакл. к.; Ізюм. пров. 142
Гончарівка, хут. Сумськ. к.; Смс. о. 152
Горбанівщина, с. Білопіль. к.; Блп. о. 158
Горіхівка, р. 102
Горналь, с. Миропіль. к.; Мрп. о. 155
Городище, пос. Олешан. к.; Злч. о. 145
Городище, сл. Ндр. о.; Путивль. пов. 161
Городище, хут. Лбд. о.; Путивль. пов. 161
Городне, сл. Богодух. к.; Крс. о. 151, 173
Городня, р. 106
Горяістівка, с. Охт. о.; Олешан. пов. 149
Готище, с. Ввч. о.; Бєлгород. пов. 143
Готня, р. 26, 114, 115
Граковий, хут. Валк. к.; Влк. о. 147
Грамина, с. Мижириц. к.; Ндр. о. 162
Гребениківка, с. Сумськ. к.; Смс. о. 152
Гремячий Колодязь, с. Чугуїв. пов. 141
Гречаниківка, с. Миропіль. к.; Смс. о.; Краснопіль. пов. 154
Григорівка, пос. Олешан. к.; Злч. о. 145
Григорівка (Микольське), сл. Харків. к.; Хрк. о. 138
Гринівка, с. Валк. к.; о. 147
Гринцеве, с. Мижириц. к.; Ндр. о. 162
Грицаківка, с. Сумськ. к.; Смс. о. 152
Грицанівка, р. 109
Гродно, м. 18
Грузчанський, хут. Краснокут. к.; Крс. о. 151
Грузька, р. 27, 106
Грунівка, с. Путивль. пов. 157
Грунка (Симовиня), сл. Лбд. о.; Олешан. пов. 160
Грунська Балка, Мижириц. к.; Лбд. о. 160
Грунь (Груни, Груня), р. 27, 104, 105, 112, 113, 127, 160
Грунь, с. Лебедин. к.; Лбд. о. 159
Груське, с. Ндр. о.; Путивль. пов. 161
Грязне (Графівка), с. Миропіль. к.; Мрп. о. 154—157
Губарівка, сл. Богодух. к.; Крс. о. 151, 173
Гудимівщина, хут. Лебедин. к.; Лбд. о. 159
Гуйва, р. 110, 127
Гуки, с. Харків. к.; Хрк. о. 138
Гуляй Поле, с. Мереф. к.; Влк. о. 147
Гусениця (Гусинець, Гусинця, Гостениця), р. 50, 104, 114, 115, 126, 128
Гуска, р. 109
Гута, с. Лебедин. к.; Лбд. о. 159
Гути, с. Краснокут. к.; Крс. о. 150
Гутневе, с. Бгд. о.; Волнов. пов. 168
Гутницький, хут. Мижириц. к.; Лбд. о. 160

Данилівка Мала, сл. Див. Мала Данилівка, сл.
Данилівський, хут. Харків. к.; Хрк. о. 138
Даценківка, с. Сумськ. к.; Лбд. о. 160
Даценківський, хут. Сумськ. к.; Смс. о. 152
Двурічкий Кут, сл. Олешан. к. Злч. о. 145
Двурічний Кут, с. Злч. о.; Бєлгород. пов. 146
Дементіївка, сл. Злч. о.; Бєлгород. пов. 146
Демидівка, с. Миропіль. к.; Мрп. о. 155, 157
Дем'янівка, сл. Котелев. к.; Крс. о. 151, 176
Дергачі, сл. Харків. к.; Хрк. о. 137
Деревки, сл. Котелев. к.; Крс. о. 151, 176
Деркачі, сл. Харків. к.; Хрк. о. 97, 138, 139
Деркачівка, пос. Мижириц. к.; Ндр. о.; Сумськ. пров. 162
Дернова, р. 27, 107, 108, 110
Дернове, с. Бгд. о.; Волнов. пов. 168
Дернове, с. Хтм. о.; Краснопіль. пов.; Сумськ. пров. 164
Дехтярна, р. 102
Дехтярня, хут. Сумськ. к.; Смс. о. 152
Дзизівка, пос. Богодух. к.; Бгд. о. 167
Дмитрієвське, с. Ввч. о.; Бєлгород. пов. 143
Дмитріївка, сл. Балакл. к.; Чугуїв. пов.; Ізюм. пров. 142
Дмитріївка, сл. Ндр. о.; Путивль. пов. 161
Дніпро, р. 15, 18—22, 25—27, 43, 62, 119, 126, 127
Добре, с. Хтм. о.; Хотмизьк. пов. 163
Доброславівка, с. Охтир. к.; Охт. о. 148
Доброславівка, с. Охт. о.; Бєлгород. пов. 150, 172
Должик, с. Злч. о.; Бєлгород. пов. 146
Должок, Олешан. к.; Злч. о. 145

Дон, р. 15, 18, 21, 25, 26, 28, 55, 62, 78, 93, 97, 125
Донець, р. Див. Сіверський Донець, р.
Донський (Черкаський) шлях 43, 124
Дорогощ (Комишина), с. Хтм. о.; Хотмизьк. пов. 163
Дорофіївка, с. Валк. к.; Влк. о. 64, 147
Дохинка, протік 86
Дохна, р. 102
Дригайлиха, р. 127
Друга Братениця (Бретениця), р. 114, 115
Друга Кам'янка, р. 116
Дуванка, пос. Олешан. к.; Злч. о. 145
Дудківка, сл. Балакл. к.; Ізюм. пров. 142
Дунайка, с. Хтм. о.; Хотмизьк. пов 163
Духанівка, с. Блп. о.; Путивль. пов. 159
Дяківка, сл. Мрп. о. 112

Єлець, м. 78
Єфремівка, сл. Ввч. о., Бєлгород. пов. 101, 143

Жаданівщина, хут. Сумськ. к.; Смс. о. 153
Жеребецьке, пос. Ізюм. к.; Ізм. о. 165
Жигайлівка, сл. Боров. к.; Охт. о. 149, 172
Животок, яр Чугуїв. пов. 80
Житіє, р. 153
Жихар, сл. Харків. к.; Хрк. о. 137
Жихорь, р. 95
Жолобки, пос. Ізюм. к.; Ізм. о. 165
Журавлівка, р. 102
Журавлівка, с. Злч. о.; Бєлгород. пов. 146
Журавлине, с. Охт. о.; Олешан. пов. 149
Жучиха, р. 113, 114

Забужівка, с. Миропіль. к.; Мрп. о. 155, 157
Заднє (Смородине), с. Хтм. о.; Хотмизьк. пов. 163
Задонська, сл. Чугуїв, пов. 80
Закадна, сл. Балакл. к.; Чугуїв. пов. 142
Закобил'є, с. Мрп. о.; Краснопіль. пов. 156
Залопань, частина м. Харкова 41, 76, 124
Залютин, р. 95
Замаський Кут, с. Валк. к.; Влк. о. 147
Западенька, частина м. Золочів 83
Зарудківський хут. Мрп. о.; Краснопіль. пов. 156
Засумка, частина м. Суми 87
Захарків, частина м. Харкова 41, 76, 124
Зачерствий, хут. Миропіль. к.; Мрп. о. 154
Зборів, м. 21
Зване, с. Блп. о.; Путивль. пов. 158
Зверинське, пос. Ізюм. к.; Ізм. о. 165
Зелезняк, с. Сумськ. к.; Смс. о. 153
Зелена Роща, хут. Сумськ. к.; Смс. о. 153
Зембор, м. 21
Землянка (Карсанівка), сл. Ндр. о.; Путивль, пов. 162
Землянськ. м. 23
Зибарівка, с. Бєлгород. пов. 143
Зимовне, с. Ввч. о.; Корочан. пов. 144
Зіньківський пов. 104, 105
Злодіївка, с. Мрп. о.; Краснопіль. пов. 156
Зміїв, м-ко (сл.) Харків. нам. 10, 55, 93, 99, 100, 141, 142
Знаменка, сл. Ввч. о.; Бєлгород. пов. 144
Знаменська, сл. Влк. о.; Бєлгород. пов. 148
Золотарівка, с. Охт. о.; Олешан. пов. 149
Золочів, повітове м. Харків. нам. 43, 49, 56, 59, 63, 64, 81—83, 92, 102, 125, 144, 170, 181, 189—191
Золочівський о. (пов.) 25—27, 29, 40, 58, 60, 62, 65, 94, 95, 100—103, 114, 119, 124, 126, 128, 144—146, 185, 186, 188, 191, 192
Зубівка, с. Охт. о.; Олешан. пов. 149

Іважничевський, хут. Сумськ. к.; Смс. о. 152
Івани, р. 26, 91, 103, 107, 126
Івани (Ізнаменське), сл. Валк. к.; Влк. о. 147
Іванівка, пос. Ізюм. к., Ізм. о. 165
Іванівка, с. Ізм. о.; Бєлгород, пов. 167
Іванівка, с. (капітана Барадаєвського) Валк. к.; Влк. о. 147
Іванівка, с. (поручика Авксетьєва) Валк. к.; Влк. о. 147
Іванівка, сл. Ввч. о. 143, 144
Іванівка, с. Олешан. к.; Злч. о. 145
Іванівка, с. Сумськ. к.; Смс. о. 154
Іванівка, сл. Харків. к.; Хрк. о. 138
Іванівка, сл. Хтм. о.; Хотмизьк. пов. 163
Іванівське, сл. Печен. к.; Ізюм. пров. 142
Іванок, сл. Мижириц. к.; Лбд. о. 160
Івашківський, хут. Миропіль. к.; Мрп. о. 155
Івниця, р. 114, 115
Івня, с. Хтм. о.; Хотмизьк. пов. 163
Іволжин, хут. Сумськ. к.; Смс. о. 152
Ізбицьке, с. Ввч. о.; Бєлгород. пов. 143
Ізюм, повітове м. Харків. нам. 23, 24, 26, 43, 48, 54—56, 62—65, 80, 93, 94, 116, 128, 164, 167, 170, 181, 189—191
Ізюмець (Богаївка), сл. Ізюм. к.; Ізм. о. 165
Ізюмець, р. 128
Ізюмська пров. 25, 128, 142, 166
Ізюмське к. 164, 165
Ізюмське, пос. Ізюм. к.; Ізм. о. 164, 165
Ізюмський о. (пов.) 25—27, 29, 55, 58—60, 62, 64, 99, 115, 116, 119, 124, 128, 164—167, 185, 186, 188, 191, 192
Ізюмський полк 23, 119
Іліок (Покровське), с. Хтм. о.; Хотмизьк. пов. 163
Іліок, с. Мрп. о.; Краснопіль. пов. 155
Іллінське, с. Котелев. к.; Крс. о. 151
Іл'юк (Іліок), р. 110, 114, 115
Ільковський, хут. Хтм. о.; Хотмизьк. пов. 163
Ільма, р. 109
Ільмен, сл. Ввч. о. 144
Ільми, с. Сумськ. к.; Смс. о. 152
Ільмовський, хут. Сумськ. к.; Смс. о. 152
Іскрицьківщина, с. Білопіль. к.; Блп. о. 158
Істороп, р. 26, 112, 127

Кавказьке нам. 43, 124
Каганове, городище 39, 96
Кадниця, с. Бєлгород. пов. 139

Кадниця, с. Олешан. к.; Злч. о. 145
Казанська губ. 25
Казань, м. 42, 124
Калантаїв, р. 27, 106
Каленікова, р. 103
Калинів Куст, с. Мижириц. к.; Ндр. о. 162
Калка, р. 15
Камишевата, сл. Валк. к.; Влк. о. 147
Кам'яна Яруга, с. Чугуїв. пов. 140
Кам'янець, с. Охт. о.; Волнов. пов. 150
Кам'янецьке, с. Бгд. о.; Волнов. пов. 168
Кам'янка (Кам'янецький), пригород Лбд. о.; Путивль. пов. 112, 160
Кам'янка, р. 18, 26, 29, 116, 128
Кам'янка, сл. Бєлгород. пов. 143
Кантокузівка, пос. Валк. к.; Влк. о. 147
Капітанівка, с. Валк. к.; Влк. о. 147
Капітанівка, сл. Білопіль. к.; Блп. о. 158
Каплунівка, с. Богодух. к.; Крс. о. 151, 174
Каплунівка, с. Крс. о. 72, 106
Караван, сл. Харків. к.; Хрк. о. 137
Караван, с. Мереф. к.; Хрк. о. 138
Караван, хут. Лебедин. к.; Лбд. о. 159
Карїчне, с. Ввч. о.; Корочан. пов. 144
Карасівка, р. 102
Карасівка, с. Олешан. к.; Злч. о. 145
Кариш, с. Блп. о.; Путивль. пов. 158
Карпов, м. 21
Картавовське, пос. Ізюм. к.; Ізм. о. 165
Касавцовщина, хут. Сумськ. к.; Смс. о. 153
Катанське, с. Бгд. о.; Волнов. пов. 168
Катеринівка, с. Валк. к.; Влк. о. 147
Катеринівка, с. Лебедин. к.; Лбд. о. 159
Катеринівка (Думівка), с. Сумськ. к.; Смс. о. 153
Катеринівка, сл. Ввч. о.; Бєгород. пов. 143
Катеринівський, хут. Ввч. о.; Бєлгород. пов. 143
Катеринослав, м. 40, 43, 124
Катеринославське нам. 17, 25—29, 44, 58, 60, 62, 63, 73, 77, 78, 80, 83, 93, 97, 99, 100, 103, 105, 106, 115, 116, 119, 125—128
Катеринославський шлях 41, 42
Кентівка, сл. Влк. о.; Бєлгород. пов. 148
Києниця, хут. Сумськ. к.; Смс. о. 152
Київ, м. 15, 17, 18, 20, 40, 43, 48, 54, 73, 78, 124
Київська губ. 119
Київське князівство 15, 17, 119
Київське нам. 11, 17, 26, 27, 44, 63, 126, 127
Київський шлях 41, 42
Кириківка, сл. Охтир. к.; Охт. о. 171
Кирилівка, с. Блп. о.; Путивль. пов. 159
Киролівка, сл. Охтир. к.; Охт. о. 148
Кирсанівка, с. Чугуїв. пов. 141
Кислівський, хут. Мижириц. к.; Ндр. о. 162
Кицевка, сл. Печен. к.; Ізюм. пров. 142
Кицівка, с. Чугуїв. пов. 141
Климівка, пос. Білопіль. к.; Блп. о. 89, 158
Клочківський, хут. Харків. к.; Хрк. о. 138
Ключинський, хут. Мижириц. к.; Лбд. о. 160
Кобилки, с. Блп. о.; Путивль. пов. 158
Ковалівка, сл. Краснокут. к.; Крс. о. 150
Кованське, с. Балакл. к.; Ізм. о. 166
Ковеги, пос. Валк. к.; Влк. о. 146
Козацька сл. (частина м. Хотмизька) Хтм. о. 92, 163
Козацьке, с. Ндр. о.; Путивль. пов. 114, 161
Козачок, р. 125
Козача Лисичка, с. Хтм. о.; Хотмизьк. пов. 163
Козача, р. 26, 102, 104, 105, 128
Козеївка, сл. Богодух. к.; Крс. о. 151, 173
Козельна, с. Мижириц. к.; Ндр. о. 162
Козина (Вербівка), сл. Хтм. о.; Хотмизьк. пов. 164
Козирівка, с. Блп. о.; Путивль. пов. 159
Козіївка, р. 106
Козіївка, сл. Крс. о. 106
Козмодем'янське, с. Ввч. о.; Бєлгород. пов. 143
Колмицька, сл. Чугуїв. пов. 80
Коломак, р. 27, 103, 125
Коломак, сл. Краснокут. к.; Влк. о.; Охтир. пров. 104, 147, 175, 178
Коломацький (Остапівський), хут. Краснокут. к.; Влк. о.; Охтир. пров. 147
Колонтаїв (Калантаїв, Колонтаївська), сл. Краснокут. к.; Крс. о. 106, 107, 150, 151, 175
Колонтаївський (Калантаївський), хут. Краснокут. к.; Крс. о. 151
Колотилівка, с. Мрп. о.; Краснопіль. пов. 156
Колотилівка, сл. Хотмизьк. пов. 156
Колупаївка, с. Липец. к.; Хрк. о. 138, 139
Колядки, р. 153
Комарівка, сл. Мереф. к.; Хрк. о. 138
Комарівка, с. Охт. о.; Олешан. пов. 149
Комишанка, хут. Сумськ. к.; Смс. о. 152
Комишеватка, р. 102
Кондратівка, с. Миропіль. к.; Мрп. о. 155, 157
Коновщина, хут. Сумськ. к.; Смс. о 153
Конотоп, р. 28, 113, 114, 127
Конотопський пов. 113
Корінь, р. 26, 27, 29, 60, 100, 101, 125
Корова (Дронове), с. Хотмизьк. пов. 157
Коровеківка, с. Блп. о.; Путивль. пов. 158
Коровине, с. Ввч. о.; Бєлгород. пов. 143
Коротич, сл. Харків. к.; Хрк. о. 137
Коротояк (на Дону), м. 21, 22
Короча, м. 21, 22
Короча, р. 27, 29, 60, 95, 100, 101, 125
Корочанський о. (пов.) 25—27, 59, 100, 144
Корсунь, м. 21
Корчаківка, с. Мрп. о.; Краснопіль. пов. 156
Костевалесу, хут. Лебедин. к.; Лбд. о. 160
Костівка, пос. Бгд. о.; Волнов. пов. 168
Костянтинівка, с. Краснокут. к.; Крс. о. 107, 150, 175
Костянтинівка, сл. Балакл. к.; Хрк. о. 139
Костянтиноград, м. 43, 63, 83, 103, 124
Котелевське к. 149, 151, 176
Котельва, м. 63, 175, 176, 178
Котельва, р. 126, 175
Котельва, сл. Котелев. к.; Крс. о. 106, 107, 151

Кочетівка, сл. Хтм. о.; Хотмизьк. пов. 163
Кочеток, с. Чугуїв. пов. 140
Красна, сл. Липец. к.; Ввч. о. 144
Красна Поляна, с. Чугуїв. пов. 141
Красна Яруга, с. Мрп. о.; Краснопіль. пов. 155, 157
Красний, хут. Олешан. к.; Злч. о. 145
Красний Кут, сл. Хтм. о.; Хотмизьк. пов. 163
Краснокутськ, повітове м. Харк. нам. 50, 51, 56, 59, 63, 83—86, 106, 126, 150, 170, 174, 175, 177, 178, 183, 189—191
Краснокутське к. 147, 174, 175, 177
Краснокутський о. (пов.) 25—27, 29, 50, 59, 60, 64, 65, 103—107, 124, 126, 128, 129, 150, 151, 185, 186, 188, 191, 192
Краснопілля, пос. Мрп.. о.; Краснопіль. пов. 55, 111, 155
Краснопільський пов. 154—156, 164
Краснопільський, хут. Мрп. о.; Краснопіль. пов. 155
Кременчук, м. 42, 62, 63, 73
Крем'янець (Кременська), гора 93
Крепівка, сл. Печен. к.; Ізюм. пров. 142
Крива, р. 156
Криве, оз. 93
Кривуля, с, Сумськ. к.; Смс. о. 152
Крига, р. 52, 89, 111, 127, 184
Крижик (Крижич), р. 111, 127
Крижик, с. Білопіль. к.; Блп. о. 158
Крилівщина, протік 86
Кримський півострів 15, 25
Криничне, с. Балакл. к.; Ізм. о. 166
Криничне, с. Белгород. пов. 139
Криничне, с. Боров. к.; Охт. о. 149, 173
Криничне, с. Миропіль. к.; Мрп. о. 155, 157
Кровне, с. Сумськ. к.; Смс. о. 152
Кровний, хут. Сумськ. к.; Смс. о. 153
Кромське, с. Бгд. о.; Волнов. пов. 168
Кропивне, с. Ввч. о.; Белгород. пов. 143
Крутець, р. 109
Кручик (Крючик), с. Краснокут. к.; Крс. о. 151, 175
Кубаневський, хут. Сумськ. к., Смс. о. 153
Кудава, р. 88
Кудани, р. 52
Куданівка, с. Лебедин. к.; Лбд. о. 159
Кудрянське, пос. Ізюм. к.; Ізм. о. 165
Кулбиковське, с. Валк. к.; Влк. о. 147
Кулинка, с. Лебедин. к.; Лбд. о. 159
Кульбаки, с. Блп. о.; Путивль. пов. 159
Кумін, хут. Сумськ. к.; Смс. о. 153
Кун'є, с. Ізюм. к.; Ізм. о.; Белгород. пов. 165, 167
Купенське, пос. Ізюм. к.; Ізм. о. 165
Куп'єваха, р. 27, 106—108
Куп'єваха, с. Богодух. к.; Бгд. о. 174, 178
Купине, с. Ввч. о.; Белгород. пов. 144
Куплеваха, с. Богодух. к.; Крс. о. 151
Куп'янськ (Купенськ), повітове м. Воронезьк. нам. 10, 80, 81, 92, 93
Куп'янський (Купенський) о. (пов.) 62, 99, 100, 115, 116
Курбатівський, хут. Охт. о.; Олешан. пов. 149
Курган, пос. Лебедин. к.; Лбд. о. 159
Куриця, р. 113
Курож, с. Харків. к.; Хрк. о. 138
Курськ, м. 40, 42, 44, 63, 73, 78, 171
Курська обл. 5
Курське нам. 17, 22, 25—29, 32, 35, 39, 58, 60, 62, 63, 81, 89, 100—102, 110, 111, 113, 114, 119, 125—129, 187
Куряж, р. 95, 96
Курячий Брід, р. 106
Кучеревський, хут. Мижириц. к.; Лбд. о. 160
Куянівка, р. 111, 127
Куянівка, с. Білопіль. к.; Блп. о. 158

Лаврівка, с. Чугуїв. пов. 141
Лаврівка, сл. Балакл. к.; Ізюм. пров. 142
Лагутівка, с. Боров. к.; Охт. о. 149
Лазуків, с. Чугуїв. пов. 141
Лазукін Кут, сл. Балакл. к.; Ізюм. пров. 142
Ланратівка, с. Охт. о.; Олешан. пов. 149
Лаптеве, с. Чугуїв, пов. 140
Лебедин, повітове м. Харків. нам. 53, 56, 59, 63, 84, 87, 90, 91, 112, 127, 159, 170, 172, 184, 189—191
Лебединське к. 159, 160
Лебединський о. (пов.) 25—27, 29, 58—60, 62, 64, 65, 72, 104, 108—110, 112, 113, 124, 127, 129, 159—161, 185, 186, 188, 191, 192
Леб'яже, с. Чугуїв. пов. 141
Левандалівка, с. Валк. к.; Влк. о. 103, 147
Левківка, пос. Ізюм. к.; Ізм. о. 164
Левківка, сл. Балакл. к.; Чугуїв. пов.; Ізюм. пров. 142
Левченків, хут. Сумськ. к.; Смс. о. 152
Ледне, сл. Харків. к.; Хрк. о. 137
Лейпціг, м. 78
Лекарський, хут. Боров. к.; Охт. о. 149
Леонівка, пос. Богодух. к.; Бгд. о. 167
Леонтієвка, с. Краснокут. к.; Влк. о.; Охтир. пров. 147
Летучівка, с. Білопіль. к.; Блп. о. 158
Лиман, оз. 62, 116
Лиман, пос. Балакл. к.; Ізм. о. 166
Лиман, сл. Ізюм, к.; Ізм. о. 62, 116, 164
Липець (Венгерівка), с. Ввч. о.; Белгород. пов. 143
Липецьке к. 138, 144, 145
Липці, сл. Липец. к.; Хрк. о. 96, 97, 138, 139
Липчик, р. 27, 95, 100, 101
Лисиця, р. 114, 115
Лисиця, с. Хтм. о.; Хотмизьк. пов. 163
Лисівка, с. Балакл. к.; Ізюм. о. 166
Лисогорівський, хут. Сумськ. к.; Смс. о. 152
Литва, див. Велике князівство Литовське
Литовка, с. Охтир. к.; Охт. о. 148
Литовське герцогство 18
Лиханівка, с. Лбд. о.; Путивль. пов. 161
Лихачівка, сл. Котелев. к.; Крс. о. 151, 176
Лиха Поляна, с. Ввч. о.; Корочан. пов. 144
Ліфовщин, хут. Сумськ. к.; Лбд. о. 160
Личини, р. 95—96
Лободин, хут. Сумськ. к.; Смс. о. 153
Лодомирія 17, 18
Логове, с. Ввч. о.; Белгород. пов. 143

Лозова, р. 27, 95, 96, 107, 108, 127
Лозова, сл. Бєлгород. пов. 143
Лозове, пос. Богодух. к.; Бгд. о. 167
Лозове, пос. Ізюм. к.; Ізм. о. 165
Лозове, с. Бгд. о. 64
Локня, р. 28, 110, 114, 115, 127
Локня, с. Сумськ. к.; Мрп. о. 156
Локонський, хут. Сумськ. к.; Смс. о. 153
Ломне (Веділине), с. Хтм. о.; Хотмизьк. пов. 163
Лопанський, хут. Липец. к.; Злч. о. 145
Лопанський, хут. Харків. к.; Злч. о. 146
Лопань, р. 27, 29, 40—42, 60, 62, 76, 95, 102, 124, 125, 145
Лопань, с. Злч. о. 62
Лопань, сл. Липец. к.; Злч. о. 145
Лопатинський, хут. Олешан. к.; Злч. о. 145
Лопуховата, р. 27, 106
Лохвиця (Лофиця), м. 43
Лубянка, р. 95, 96
Лугова, сл. Харків. к.; Хрк. о. 138
Лука, сл. Сумськ. к.; Смс. о. 153
Лукашівка, с. Хтм. о.; Хотмизьк. пов. 164
Лутище, с. Котелев. к.; Охт. о. 149, 176
Луциківка, с. Мижириц. к.; Ндр. о. 162
Любавка, сл. Краснокут. к.; Крс. о. 150
Любимівка, с. Блп. о.; Путивль. пов. 159
Любівка, с. Балакл. к.; Ізюм. о. 166
Любівка, с. Валк. к.; Влк. о. 147
Любівка, сл. Краснокут. к. 175
Люблін, м. 18
Любонь, р. 127
Люботин, пос. Валк. к.; Влк. о. 146
Люботин, р. 95
Люботин, с. Влк. о.; Бєлгород. пов. 148
Люботинка, р. 103
Любянка, р. 109
Люджа, р. 104, 105
Люджа, с. Охт. о.; Волнов. пов. 150
Лютівка, сл. Олешан. к.; Злч. о. 145
Ляховий, хут. Богодух. к.; Злч. о. 146

Мазновий, хут. Боров. к.; Охт. о. 149
Макарівка, с. Харків. к.; Злч. о. 146
Максимівщина (Ісаєвщина), хут. Білопіль. к.; Блп. о. 158
Максимів Колодязь, хут. Ввч. о.; Бєлгород. пов. 143
Мала Вовча, сл. Хотом. к.; Ввч. о. 143
Мала Данилівка, сл. Харків, к.; Хрк. о. 138
Мала Котелевка, р. 106
Мала Неплюївка, сл. Ндр. о.; Путивль. пов. 162
Мала Писарівка, пос. Богодух. к.; Бгд. о. 167
Мала Рибиця, сл. Миропіль. к.; Мрп. о. 89, 154
Мала Росія (Малоросія, Малоросійська губ.) 6, 17, 22, 23, 39, 48, 78, 97, 107
Мала Сироватка, с. Сумськ. к., Смс. о. 152
Малижин, с. Богодух. к.; Бгд. о. 174
Малижина, пос. Богодух. к.; Бгд. о. 167
Малижина, р. 107, 108
Малий Бобрик, с. Сумськ. к.; Смс. о. 152
Малий Історопець, с. Лебедин. к.; Лбд. о. 160
Малинівка, сл. Чугуїв. пов. 99
Малинова, сл. Печен. к.; Ізюм. пров. 142
Малиновський, хут. Боров. к.; Охт. о. 149
Малі Проходи, с. Злч. о.; Бєлгород. пов. 146
Мандричина, р. 106
Манойлів Байрак, пос. Валк. к.; Влк. о. 147
Марківка, с. Мижириц. к.; Ндр. о. 162
Мартинівка, с. Охт. о.; Олешан. пов. 150
Мартова, сл. Хотом. к.; Чугуїв. пов. 141
Марусівка, пос. Ізюм. к.; Ізм. о. 165
Маслівка, с. Сумськ. к.; Смс. о. 154
Матвіївка, с. Богодух. к.; Бгд. о. 167, 174
Медвежа, р. 127
Мезинівка, с. Бгд. о.; Волнов. пов. 168
Мелешківщина, хут. Мижириц. к.; Ндр. о. 162
Мелова гора 20
Меловатий колодязь, р. 54
Мерефа, р. 27, 29, 60, 95, 96, 103
Мерефа, сл. Мереф. к.; Хрк. о. 96, 97, 138
Мерефянське к. 138. 140, 147
Мерля (Мерла, Мерло), р. 26, 27, 29, 50, 51, 60, 85, 86, 102, 106—108, 125, 126, 129, 174
Мерчик, р. 107, 108, 125, 126, 174
Мерчик, сл. 42
Мижирицьке к. 160, 162
Мижирич, сл. Мижириц. к.; Лбд. о. 55, 112, 113, 160
Микитівка, с. Богодух. к.; Бгд. о. 167, 173, 174
Микитівка, с. Боров. к.; Охт. о. 149, 173
Микитівка, сл. Богодух. к.; Крс. о. 151
Миколаївка (Березівка), пос. Бгд. о.; Волнов. пов. 168
Миколаївка, пос. Валк. к.; Влк. о. 147
Миколаївка, с. Білопіль. к.; Смс. о. 154
Миколаївка, сл. Балакл. к.; Чугуїв. пов.; Ізюм. пров. 142
Миколаївка, сл. Ввч. о. 101
Миколаївка, с. Сумськ. к.; Смс. о. 153
Миколаївка, сл. Хотім. к.; Ввч. о. 143
Микицьке (Тростянець), с. Хтм. о.; Хотмизьк. пов. 163
Миколаївська, сл. Хтм. о.; Хотмизьк. пов. 163
Микольське, с. Бєлгород. пов. 143
Микольський, хут. Краснокут. к.; Крс. о. 151
Микольський, хут. Олешан. к.; Злч. о. 145
Микольський, хут. Хотом. к.; Ввч. о. 143
Микольщина, хут. Мрп. о.; Краснопіль. пов. 156
Милаєве, с. Миропіль. к.; Мрп. о. 154
Милорадівка, с. Балакл. к.; Ізм. о. 166
Миронівка, с. Харків. к.; Злч. о. 145
Миропілля, м.— адм. центр Миропіль. пов. 52, 56, 59, 63, 84, 86—89, 92, 110, 127, 154, 157, 170, 172, 183, 187—191
Миропільське к. 154—156
Миропільський о. (пов.) 26, 28, 29, 58—60, 62, 64, 65, 104, 107—111, 114, 124, 127, 129, 154—157, 164, 185, 186, 188, 191, 192
Михайлівка, пос. Валк. к.; Влк. о. 147
Михайлівка, с. Блп. о.; Путивль. пов. 159
Михайлівка, с. Боров. к.; Охт. о. 173
Михайлівка, с. Лбд. о. 72
Михайлівка, с. Лебедин. к.; Лбд. о. 160

Михайлівка, с. Мрп. о.; Краснопіль. пов. 113, 156
Михайлівка, сл. Бгд. о.; Волнов. пов. 168
Михайлівка, сл. Ввч. о.; Бєлгород. пов. 143
Михайлівське, с. Ввч. о.; Бєлгород. пов. 143
Михайлівський, хут. Ввч. о.; Бєлгород пов. 143
Михайлівський, хут. Сумськ. к.; Смс. о. 153
Млинки, сл. Котелев. к.; Крс. о. 151, 176
Могилясівка, хут. Мижириц. к.; Лбд. о. 160
Могриця, р. 110
Могриця, сл. Сумськ. к.; Мрп. о. 156
Мож (Можь), р. 26, 27, 29, 49, 60, 83, 95, 99, 103, 124—126
Можича, с. Блп. о.; Путивль. пов. 159
Моздоцька лінія 43
Мокра, р. 99
Мокра Рокитна (Ракитна), р. 103
Мокре (Орлівка), с. Хтм. о.; Хотмизьк. пов. 163
Мокрий Бурлучек. р. 26, 29, 99
Мокрий Ізюмець, р. 26, 29, 54, 116
Мокрий Мерчик, р. 27, 103, 106—108
Мокриця, р. 127
Монастирська Готня, пос. Хтм. о.; Хотмизьк. пов. 163
Мордвинівка, с. Лбд. о.; Олешан. пов. 160
Мороча, р. 111
Мороча, хут. Білопіль. к.; Блп. о. 158
Мороча, хут. Сумськ. к.; Смс. о. 152
Морщенська, р. 114, 115
Москва, м. 25, 40, 44, 46, 48, 63, 73, 77, 78, 88, 93, 124, 128, 174
Московська, вул. 41, 179
Московська губ. 5
Московське князівство 17
Московський шлях 42, 124
Мохнач, сл. Печен. к.; Ізюм, пров. 142
Мощенка, с. Охт. о.; Олешан. пов. 150
Мощенське (Середнє), с. Хтм. о.; Хотмизьк. пов. 163
Мужиця, р. 27, 109, 111, 127
Муравський шлях 25, 128
Мурафа (Морафа), сл. Краснокут. к.; Крс. о. 107, 150, 175
Муром, р. 27, 95, 100, 101
Муром, с. Ввч. о.; Бєлгород. пов. 101, 143
Мягкова, сл. Хтм. о.; Хотмизьк. пов. 163

Напрасне, с. Ввч., о.; Бєлгород. пов. 143
Наумівка, с. Злч. о.; Бєлгород. пов. 146
Наумівський, хут. Мрп. о.; Краснопіл. пов. 155
Нахічевань, м. 63
Невідомий Колодязь, с. Хтм. о.; Хотмизьк. пов. 163
Недригайлів, повітове м. Харків. нам. 53, 56, 59, 63, 87, 89—92, 127, 161, 170, 182, 189—191
Недригайлівка, р. 53, 91
Недригайлівський о. (пов.) 25, 27—29, 58—60, 62, 64, 65, 109—114, 124, 127, 161, 162, 185, 186, 188, 190—192
Нежеголь (Нижеголь), р. 27, 29, 60, 100, 101, 125
Нежегольск, м. 21, 22
Неітовський, хут. Валк. к.; Влк. о. 147
Нелідове, с. Злч. о.; Бєлгород. пов. 146
Немишля, р. 27, 42, 95
Немишлянський, хут. Харків. к.; Хрк. о. 138
Неплюєве, пос. Ндр. о. 114
Неродовський, хут. Миропіль. к.; Мрп. о. 154
Нетриузське, пос. Ізюм. к.; Ізм. о. 165
Нечаївка, с. Бєлгород. пов. 143
Нечаївка, с. Блп. о.; Путивль пов. 159
Нижнє Нетриузське, с. Балакл. к.; Ізм. о. 166
Нижній Бурлучек, сл. Печен. к.; Ізм. о. 166, 167
Нижній Веселівський, хут. Охтир. к.; Охт. о. 149
Нижній Калениківв, хут. Краснокут. к.; Влк. о.; Охтир. пров. 147
Нижній Салтів, Чугуїв. пов. 99
Нижня Верхосулка, с. Мижириц. к.; Ндр. о. 162
Нижня Сироватка, пос. Сумськ. к.; Смс. о. 109, 152
Низ, с. Сумськ. к.; Смс. о. 152
Ницанські Буди, с. Бгд. о.; Волнов. пов. 168
Ніжегольськ, с. Ввч. о.; Бєлгород. пов. 144
Ніжин, м. 78
Німеччина 105
Ніцаха, с. Охт. о.; Волнов. пов. 150
Нова Рабинь, с. Охтир. к.; Бгд. о. 168, 171
Нова Рабиня, сл. Бгд. о. 64, 108
Нова Сагорівка, сл. Ндр. о.; Путивль пов. 161
Нова Січ, с. Сумськ. к.; Смк. о. 153
Новгород-Сіверськ, м. 40, 43, 73
Новгород-Сіверське нам. 17, 25, 58, 63, 113, 119, 124, 127
Новгородське князівство 17
Нове місце, частина м. Суми 87
Новенький, хут. Сумськ. к.; Мрп. о. 156
Новий, хут. Лебедин. к.; Лбд. о. 159
Новий Мерчик, с. Валк. к.; Влк. о. 147
Новий Оскол, м. 21, 22
Нові Пруди, сл. Ндр. о.; Путивль. пов. 162
Новоіванівське, с. Краснокут, к.; Влк. о.; Охтир. пров. 147, 175
Новомосковськ, м. 63
Новопетрівське, с. Білопіль. к.; Блп. о. 158
Новопостроєне, с. Охт. о.; Олешан. пов. 149
Новосанкове, с. Хтм. о.; Хотмизьк. пов. 164
Новоселівка (Кирпилівка), с. Охт. о.; Волнов. пов. 150
Новоселівка, с. Балакл. к.; Ізюм. о. 166
Новотроїцьке, сл. Лбд. о.; Путивль, пов. 161
Норцовське, пос. Ізюм. к.; Ізм. о. 165

Обихоже (Куликівка), с. Хтм. о.; Хотмизьк. пов. 163
Обояни, м. 62
Обоянське нам. 26
Обоянський пов. 126
Огнищеве, с. Ввч. о.; Бєлгород. пов. 144
Огульці, пос. Валк. к.; Влк. о. 146
Огульці, р. 27, 103
Огурцеве, с. Ввч. о.; Бєлгород. пов. 143
Одринка, пос. Валк. к.; Влк. о. 146
Одринка, р. 103, 126
Ожиянівка, с. Олешан. к.; Злч. о. 145
Озак, пос. Лебедин. к.; Лбд. о. 159
Озерянка, р. 95, 96

Озерянська пустеля, Мереф. к.; Хрк. о. 96, 138
Океанська, притока р. Уда 82
Окоп, сл. Харків. к.; Хрк. о. 138
Олександрівка, сл. Валк. к.; Влк. о. 147
Олександрівка, сл. Мрп. о.; Краснопіль. пов. 156
Олександрівський хут. Сумськ. к.; Смс. о. 153
Олексіївка, сл. Ввч. о.; Бєлгород. пов. 143
Олексіївка, с. Краснокут. к.; Крс. о. 107
Олексіївка, сл. Харків. к.; Хрк. о. 137, 138
Олексіївка (Олександрівка), с. Ндр. о.; Путивль пов. 161
Олексіївка, с. Сумськ. к.; Смс. о. 152
Олексіївське, с. Краснокут. к.; Крс. о. 150, 151, 175
Олешанське к. 139, 145, 147
Олешанський пов. 59, 149, 160
Олешня, м. Охт. о.; Олешан. пов. 149, 187, 188
Олешня, р. 26, 104, 109, 112, 126, 127
Олешня, сл. Охтир. к.; Охт. о. 148, 171
Ольхова, р. 95, 96
Ольховатка, р. 102
Ольховатка (Болдирівка), с. Злч. о.; Бєлгород. пов. 146
Ольховець, р. 95
Ольховий Ріг, с. Балакл. к.; Ізм. о.; Бєлгород. пов. 166, 167
Ольшана, м-ко (сл.) Олешан. к.; Злч. о. 102, 144, 145
Ольшана, пос. Мижириц. к.; Ндр. о.; Сумськ. пров. 114, 162
Ольшана, р. 26, 53, 90, 102, 106—110, 112, 113, 125, 127, 153
Ольшанка, с. Лбд. о.; Олешан. пов. 160
Ольшанка, сл. Балакл. к.; Чугуїв. пов.; Ізюм. пров. 142
Ольшанськ, м. 21
Омелянівське, пос. Ізюм. к.; Ізм. о. 165
Опанасівка, с. Мрп. о.; Путивль. пов. 157
Опанасівський, хут. Білопіль. к.; Блп. о. 158
Опошня, сл. 63
Орловське нам. 129
Орловське, пос. Ізюм. к.; Ізм. о. 165
Оробанівський, хут. Сумськ. к.; Смс. о. 153
Орчик, р. 28, 103, 125
Осадча, р. 107, 108
Осельський, хут. Миропіль. к.; Мрп. о. 155
Осинівка, сл. Ввч. о.; Корочан. пов. 144
Оскол, р. 15, 21, 26, 31, 48, 62, 116, 128
Основа, сл. Харків. к.; Хрк. о. 137
Основиціни, с. Краснокут. к.; Крс. о. 151
Осоївка, пос. Мрп. о.; Краснопіль. пов. 155, 157
Островерхівка, сл. Мереф, к.; Хрк. о. 138, 139
Острогозьк, м. 23, 24
Острогозький полк 23, 119
Отоманська Порта 55, 93
Охтирка, м.-адм. центр Охтир. пов. 10, 24, 32, 43, 50, 56, 64, 84—87, 90, 91, 104, 105, 124, 126, 148, 170—175, 177, 178, 180, 189—191
Охтирка, р. 26, 29, 50, 84, 104, 126, 171
Охтирська пров. 25, 147, 149, 151, 168, 171, 172, 174—178
Охтирське к. 148, 149, 161, 168, 171, 172, 177
Охтирський о. (пов.) 25, 26, 28, 29, 58—60, 62, 64, 104—108, 110, 112, 119, 126, 148—150, 171, 172, 185, 186, 188, 191, 192
Охтирський полк 22, 23, 50, 84, 86, 119, 126, 184
Очеретянка, р. 95, 96

Павлівка, пос. Богодух. к.; Бгд. о. 167, 173
Павлівка, р. 111
Павлівка, с. Білопіль к.; Блп. о. 158
Павлівське, пос. Ізюм. к.; Ізм. о. 164
Павлівський, хут. Мироп. к.; Краснопіль. пов. 154
Павлоградський пов. 105
Панкратівка, с. Блп. о; Путивль. пов. 158
Парафіївка, с. Краснокут. к.; Влк. о.; Охтир. пров. 147
Парне, хут. Сумськ. к.; Смс. о. 153
Пархомівка, с. Охт о..; Бєлгород. пов. 150
Пахомівка, с. Краснокут. к. 175
Пащанівка, с. Валків. к.; Влк. о. 147
Пенза, м. 42, 124
Перекоп, пос. Валків. к.; Влк. о. 104, 146
Перекоп, частина м. Суми 87
Пересвітна (Пересвітник), р. 103
Пересічне, с. Олешан. к.; Хрк. с. 139
Переходівка, пос. Богодух. к.; Бгд. о. 167
Петіє Руги, с. Злч. о.; Бєлгород. пов. 146
Петлега, р. 99
Петлега, с. Чугуїв. пов. 140
Петрівка, пос. Олешан. к.; Злч. о. 145
Петрівка, сл. Злч. о; Бєлгород. пов. 146
Петрівка, сл. Хтм. о.; Хотмизьк. пов. 163
Петрівка (Ржевка), сл. Ввч. о.; Бєлгород. пов. 143
Петровське, с. Краснокут. к.; Крс. о. 150
Петровський, хут. Охтир. к.; Лбд. о. 161
Петрушівка (Криничне), с. Миропіль. к.; Мрп. о. 155
Печени, с. Охт. о.; Волнов. пов. 150
Печеніги, сл. (м-ко) Печен. к.; Чугуїв. пов. Ізюм пров. 55, 99, 100, 142
Печенізьке к. 142, 166
Печинський, хут. Мижириц. к.; Ндр. о. 162
Пешкарівка, с. Сумськ. к.; Смк. о. 152
Пилівка, с. Охтир, к.; Охт. о. 148
Писаренка, сл. Салтів. пов. 141
Писарівка, с. Богодух. к. Бгд. о. 108, 174, 177
Писарівка, с. Ввч. о. 144
Писарівка, с. Котелев. к.; Крс. о. 151, 176
Писарівка, сл. Бгд. о.; Волнов. пов. 168
Писарівка, с. Сумськ. к.; Смс. о. 152
Писарівка, сл. Чугуїв. пов. 100
Південна Гнилиця, р. 26, 29, 99
Південна Росія, див. Росія
Півні, с. Котелев. к.; Крс. о. 151
Північна Росія, див. Росія
Підлеснівка, с. Сумськ. к.; Смс. о. 152
Підмонастирська, сл. Мереф. к.; Хрк. о. 138
Підмонастирська, сл. Хтм. о.; Хотмизьк. пов. 163
Піски, с. Валк. к.; Влк. о. 147
Піски, с. Мижириц. к.; Ндр. о. 162
Пісочин, сл. Харків. к.; Хрк. о. 137
Пісочина, р. 95
Піщане, с. Лебед. к.; Лбд. о. 159

Піщане, с Сумськ. к.; Смс. о. 152
Піщане, с. Чугуїв пов. 140
Плехів, с. Миропіль. к.; Мрп. о. 155
Плотва, р. 27, 100, 101
Поваляївка, с. Хтм. о.; Хотмиж. пов. 163
Повна, р. 26
Повне, с. Бгд. о.; Волнов. пов. 168
Погребнівський, хут. Сумськ. к.; Смс. о. 152
Поди, с. Чугуїв пов. 140
Подимівське, с. Ізюм. к.; Ізм. о. 165
Поділля 17, 21, 119
Пожня, р. 27, 107, 108, 110
Пожня, с. Бгд. о.; Волнов. пов. 168
Покровка, сл. Хтм. о.; Хотмизьк. пов. 163
Покровське (Солдатське), с. Хтм. о.; Хотмизьк. пов. 163
Покровське, с. Чугуїв. пов. 140
Полтава, м. 22, 27, 42, 63, 171, 174, 175, 184
Полтавський о. 27
Полтавський пов. 105
Полупанівка, хут. Влк. о.; Бєлгород. пов. 148
Польове, с. Харків. к.; Злч. о. 146
Польська Україна, див. Правобережна Україна
Польське королівство, див. Польща
Польща 17, 18, 19, 20, 21
Попадя, р. 153
Попасне, пос. Ізюм. к.; Ізм. о. 165
Попівка (Любимі Буди), пос. Бгд. о.; Волнов. пов. 168
Попівка, пос. Богодух. к.; Бгд. о. 167
Попівка, сл. Лбд. о., Олешан. пов. 160
Попівка, с. Балак. к.; Ізм. о. 166
Попівка, с. Миропіль. к.; Мрп. о. 155
Попівка, с. Ндр. о.; Путивль пов. 162
Попівка, с. Сумськ. к.; Смс. о. 153
Попівка, хут. Сумськ. к.; Мрп. о. 156
Попів Лежач, с. Блп. о.; Путивль. пов. 158
Попова Слобода, с. Ндр. о. 114
Поповський, хут. Сумськ. к.; Смк. о. 153
Порзський, хут. Сумськ. к.; Смк. о. 153
Порозок, с. Бгд. о.; Волнов. пов. 168
Порозь, с. Хтм. о.; Хотмизьк. пов. 163
Почаєве (Кумине), с. Хотмизьк. пов. 157
Правобережна Україна 17, 18, 21
Приколь, с. Миропіль. к.; Мрп. о. 155
Прилепка, с. Ввч. о.; Бєлгород. пов. 143
Прилуки, м. 43
Пристайлове, с. Лбд. о.; Путивль пов. 161
Пристенський, хут. Хтм. о.; Хотмизьк. пов. 163
Пришиб, урочище 23
Пришиб, с. Балакл. к.; Ізм. о. 166
Пришибське, с. Балакл. к.; Ізм. о. 166
Пришибський, підварок Сумськ. к.; Смс. о. 153
Проруб, пос. Білопіль. к.; Блп. о. 89, 158
Просеківський, хут. Мрп. о.; Краснопіль. пов. 155
Протопопівка, с. Олешан. к.; Злч. о. 145
Протопопівка, с. Охт. о.; Олешан. пов. 149
Проходи, р. 95, 96
Прутка, р. 153
Псел, р. 15, 26—28, 51, 52, 60, 62, 87—89, 109, 110, 112, 126, 127, 129
Путивль, м. 63, 89, 162
Путивльський пов. 25, 59, 111, 113, 128, 157—162
Пушкарна, сл. Мрп. о. 111
Пушкарна, сл. (частина м. Хотмизька) Хтм. о. 92, 163
Пушкарна, сл. Хтм. о.; Хотмизьк. пов. 164
Пушкарне, с. Хтм. о.; Хотмизьк. пов. 163, 164
Пушкарьов Яр, хут. Сумськ. к.; Смс. о. 153
П'ятницьке, с. Чугуїв. пов. 140

Раганський, хут. Харків. к.; Хрк. о. 138
Радківщин, хут. Сумськ. к.; Смс. о. 152
Радомля (Родомля), р. 104, 105
Радомля, с. Боров. к.; Охт. о. 149
Ракитна, р. Див. Рокитна, р.
Ракитна, сл. Мереф. к.; Влк. о. Бєлгород. пов. 147, 148
Ракитне, с. Хтм. о.; Хотмизьк. пов. 163
Раківка, р. 27
Репки, с. Олешан. к.; Злч. о. 145
Репна, с. Ввч. о.; Корочан. пов. 144
Реп'яхівка, сл. Хотмизьк. пов. 157
Річки, пос. Білопіль. к.; Блп. о. 158
Ржавець, р. 95, 96
Ржавець, сл. Харків. к.; Хрк. о. 137
Рибиця, р. 110, 127
Риботин, с. Охтир. к.; Охт. о. 149
Рідкодуб, с. Влк. о. 64
Рідкодубець, р. 103
Ріпка, р. 111
Річ Посполита 18, 20
Ровенськ, с. Бєлгород. пов. 143
Рогань, р. 27, 99
Рогань, с. Бєлгород. пов. 139
Рогань, с. Харків. к.; Хрк. о. 138
Рогове (Заровне), с. Чугуїв. пов. 140
Рогозне, с. Сумськ. к.; Смс. о. 152
Рогозний, хут. Сумськ. к.; Смс. о. 152
Рогозня, р. 114, 115
Рогозянка, р. 54, 102, 125
Рогозянка, с. Олешан. к.; Злч. о. 145
Рождественське, с. Чугуїв. пов. 141
Рокитна, р. 28, 114, 115
Рокитна, сл. Влк. о. 104
Романівка (Вошколупівка), пос. Бгд. о.; Волнов. пов. 168
Романівка, с. Бєлгород. пов. 139
Романівка, сл. Липецк.; Злч. о. 145
Романівка, с. Миропіль. к.; 155, 157
Роменський пов. 113
Ромни, м. 78, 91
Росія (Велика Росія, Великоросія, Російська імперія, Російська область, РРФСР) 5, 15, 17, 18, 19, 21—23, 39, 58, 78, 97, 119
Рубанівка, с. Валк. к.; Влк. о. 147
Рубанівка (Миронівське), с. Мижириц. к.; Ндр. о. 162
Рубанівка, с. Охтир. к.; Лбд. о. 161
Рубіжна, сл. Ввч. о. 144
Рубіжне, с. Ввч. о. 101
Рублівка, сл. Котелев. к.; Крс. о. 151, 176

Рубцева, сл. Ізм. о. 116
Рубцеве, пос. Ізюм. к.; Ізм. о. 164
Руднєве, с. Сумськ. к.; Смс. о. 152
Руські Тишки, сл. Липец. к.; Хрк. о. 138, 139
Руська Лозова, сл. Липец. к.; Злч. о. 145, 146
Рутка (Козача Рутка), р. 27, 95, 102, 113, 114, 115
Рябина (Рабина), р. 26, 27, 107, 108, 126
Рябівка, с. Бгд. о.; Волнов. пов. 168
Рябушки, пос. Лебедин. к.; Лбд. о. 159
Рябушки, хут. Лебедин. к.; Лбд. о. 159, 160
Рязанське нам. 39
Рязань, м. 17
Рясне, с. Богодух. к.; Злч. о. 146
Рясне, с. Олешан. к.; Злч. о. 145
Рясне, с. Хтм. о.; Краснопіль. пов.; Сумськ. пров. 164
Рястове, с. Охт. о.; Олешан. пов. 149

Савинське, пос. Ізюм. к.; Ізм. о. 165
Савинці, пос. Ізюм. к.; Ізм. о. 116, 164
Савчуківщина, хут. Білопіль. к.; Блп. о. 158
Сагайдачний шлях 39
Саламахівський, хут. Харків. к. Хрк. о. 137
Салевторівка, сл. Миропіль. к. 154
Салтиківка, сл. Ндр. о.; Путивль, пов. 161
Салтів, сл. (м.) Салтів. пов. 25, 48, 49, 55, 59, 99, 125, 141, 187, 188
Салтівський пов. 25, 58, 59, 128, 140, 141
Самсонівка, хут. Котелев. к.; Крс. о. 151
Санківка, р. 110, 114, 115
Санкове (Коровине), с. Хтм. о.; Хотмизьк. пов. 163
Санкт-Петербург, м. 63, 73, 77, 78, 124, 132, 174
Сарай (Саранчик), м. 15
Саратов, м. 43, 77, 124
Саржен Яр, сл. Харків. к.; Хрк. о. 138
Саханівщина, хут. Білопіль. к.; Блп. о. 158
Сейм, р. 27, 28, 111, 127
Селище, пос. Лебедин. к.; Лбд. о. 159
Семенівка, р. 107, 108
Семеонівка, с. Харків. к.; Злч. о. 146
Семионівка, сл. Лбд. о.; Путивль, пов. 161
Семионівка, с. Хтм. о.; Миропіль. пов. 164
Семионівка, с. Хтм. о.; Краснопіль пов.; Сумськ. пров. 164
Семирічки, с. Охт. о.; Волнов. пов. 150
Семиротівщина, хут. Лебедин. к.; Лбд. о. 160
Сенянка, р 107, 108
Середній Бурлучек, Печен. к.; Ізм. о. 166
Середня Балаклійка, р. 116
Середня Балаклія, р. 26, 27
Середня Котелевка, р. 106
Середня Котельва, р. 26, 27
Серяківщин, хут. Лебедин. к.; Лбд. о. 159
Сесвицьке, с. Белгород. пов. 139
Сибір 22
Синолиціівка, сл. Котелев. к.; Крс. о. 151, 176
Синолиціівка, с. Олешан. к.; Хрк. о. 139
Синяк, хут. Сумськ. к.; Смс. о. 153
Сироватка, р. 26, 109, 110, 127
Ситне, с. Миропіль. к.; Мрп. о. 155
Сіверський Донець (Донець), р. 15,17, 20, 21, 25—29, 31, 40. 43, 48, 54, 55, 60, 62, 80, 93, 99, 100, 115, 116, 124, 125, 128
Сілезія 78
Сінна, р. 126
Сінна, сл. Богодух. к.; Бгд. о. 108, 167, 173
Скрягівський, хут. Боров. к.; Охт. о. 149
Славгородок, Бгд. о.; Волнов. пов. 108, 168
Слобідська Україна (Слобідсько-Українська губ.) 5, 8, 24, 25, 47, 49, 52, 59, 72, 77, 89, 119, 128, 140, 141, 157, 162, 170, 179—183
Слов'янськ, м. 63, 92, 93
Слов'янський о. 116
Слов'янський пов. 29, 60, 115
Слушне, пос. Харків. нам. 187
Смородина, с. Охт. о.; Волнов. пов. 150
Смородиний, хут. Мрп. о.; Краснопіль. пов. 156
Снагість, р. 27, 109, 110, 111, 127
Снагість, с. Блп. о.; Путивль. пов. 159
Сніжків Кут (Іванівка), сл. Валк. к.; Влк. о. 104, 147
Сніжків Кут (Манойлів Байрак), пос. Валк. к.; Влк. о.
Соколів, сл. Влк. о. 104
Соколів, сл. Мереф. к.; Хрк. о. 138
Сокольна, р. 102
Солдацьке, с. Бгд. о.; Волнов. пов. 168
Соснівка (Сосонка), р. 104
Сосонка, с. Охтир. к.; Охт. о. 148
Софіївка, с. Сумськ. к.; Мрп. о. 156
Сошальський, хут. Хотім. к.; Чугуїв. пов. 141
Спална, с. Миропіль. пов. 157
Спаська (Іловська), сл. Хотім. к.; Чугуїв. пов. 141
Спаська, сл. Хтм. о.; Хотмизьк. пов. 163
Співаківка, пос. Ізюм. к., Ізм. о. 164
Співаківка, урочище 23
Сподарюхіне, с. Хтм.; Хотмизьк. пов. 164
Спокіївка, с. Мижириц. к.; Ндр. о. 162
Станична, сл. Бгд. о.; Волнов. пов. 168
Станичне, с. Бгд. о.; Волнов. пов. 168
Станове, с. Боров. к.; Охт. о. 149, 173
Станове (Касикове), с. Хтм. о.; Хотмизьк. пов. 163
Становський, прис. Хтм. о.; Хотмизьк. пов. 163
Стара Водолага, сл. Валк. к.; Влк. о.; Белгород. пов. 147, 148
Стара Мерчика, с. Валк. к.; Влк. о.
Стара Рабина, сл. Охтир. к.; Охт. о. 171
Стара Рабинь, сл. Охтир. к.; Бгд. о. 167
Стара Сагорівка, сл. Ндр. о.; Путивль пов. 161
Старе, с. Сумськ. к.; Смс. о. 152
Старий Мерчик, с. Валк. к.; Влк. о. 147
Старикове, с. Ввч. о.; Корочан. пов. 144
Стариця, с. Ввч. о.; Белгород. пов. 60, 100, 143
Староіванівське, с. Охтир. к.; Охт. о. 148, 172
Старосілля, с. Хтм. о.; Хотмизьк. пов. 164
Степка, р. 154
Степанівка, с. Сумськ. к.; Смс. о. 152
Степанівське, с. Білопіль. к.; Блп. о. 158
Степець, хут. Сумськ. к.; Смс. о. 152
Стецівка, пос. Сумськ. к.; Смс. о. 152

Столовиківський, хут. Білопіль. к.; Блп. о. 158
Стратилатівка (Кам'янка), пос. Ізюм. к.; Ізм. о. 165
Стребулковщин, хут. Сумськ. к.; Смс. о. 153
Стретенське (Молодова), сл. Салтів. пов. 141
Стрибулківщина, хут. Мрп. о.; Краснопіль. пов. 156
Стригуни, с. Хтм. о.; Хотмизьк. пов. 163
Стрілецька, сл. (частина м. Хотмизька) Хтм. о. 92, 163
Стрілечя, р. 95
Струпівський, хут. Мрп. о.; Краснопіль. пов. 156
Студенка (Студенок), р. 52, 88, 89, 95, 99, 127
Студений Колодязь, сл. Чугуїв. пов. 80
Студенок, с. Балакл. к., Ізм. о. 166
Студенок, частина м. Миропілля 89
Суджа, м. 63, 157
Суджанський пов. 25, 28, 59, 110, 111, 128
Сула, р. 27, 53, 62, 91, 112, 113, 127
Сулка, р. 113, 127
Суми, повітове м. Харків. нам. 9, 24, 32, 43, 51, 52, 56, 63, 64, 78, 84, 86—91, 109, 126, 152, 170—172, 180, 189—191
Сума (Суми), р. 26, 51, 87, 109, 126, 127, 153, 162
Сумка, р. 51, 87, 109, 126, 127
Сумська обл. 5
Сумська пров. 25, 52, 53, 89, 90, 128, 154, 156, 160, 162, 164
Сумське к. 152, 154, 156, 160, 162
Сумський о. (пов.) 25—27, 29, 58—60, 62, 64, 65, 104, 108—113, 124, 126, 129, 152—154, 185, 188, 191, 192
Сумський полк 22, 23, 51, 53, 87, 90, 109, 119, 184
Сумський шлях 43, 124
Сумцовське, с. Балакл. к.; Ізм. о. 166
Супрунівський, хут. Лебедин. к.; Лбд. о. 160
Суркове, с. Ввч. о.; Бєлгород. пов. 143
Суха Балаклійка, р. 27, 116
Суха Боровенька, р.95, 96
Суха Грунь (Грунька) р. 28, 104, 105
Сухий Бурлучек, р. 99
Сухий (Богодухівський) Мерчик, р. 102, 103
Сухий Ізюмець, р. 116
Сухинівка, с. Блп. о.; Путивль. пов. 159
Сухобалаклійка, с. Балакл. к.; Ізм. о. 166
Суховерхівка, сл. Ндр. о.; Путивль. пов. 161
Сушилівський, хут. Сумськ. к.; Смс. о. 152

Таволжанка, с. Ввч. о.; Бєлгород. пов. 143
Тавріда 124
Таврійська обл. 63, 78, 80
Таганрог, м. 63, 78
Тамбов, м.-адм. центр Тамбовського нам. 42, 124
Таплинка, р. 100, 101
Таранівка, сл. Мереф. к.; Влк. о. 104, 147
Тарасівка, с. Бгд. о.; Волнов. пов. 168
Таратутівський, хут. Мрп. о.; Краснопіль. пов. 156
Татарія 15
Татарчевське, пос. Ізюм. к.; Ізм. о. 165
Тванка, р. 53, 91, 127
Теменка, р 153
Теплинське, пос. Ізюм. к.; Ізм. о. 165
Теплянка, р. 116

Теребенне (Обухівка), с. Хотмизьк. пов. 156
Терешківка, с. Сумськ. к.; Смс. о. 152
Терн, р. 27, 113, 127
Тернаве, с. Чугуїв пов. 141
Терни, сл. Ндр. о.; Путивль, пов. 114, 161
Тернов, пос. Харків. нам. 187
Тернова, сл. Ввч. о. 144
Тернове, с. Ввч. о.; Бєлгород. пов. 143
Трахтемирів (Техтемирів, Трехтемирів) 18, 20
Тимофіївка, пос. Мрп. о.; Краснопіль. пов. 155
Тимофіївка (Непідкрита), сл. Хрк. о.; Салтів. пов. 140
Тимський пов. 26, 128
Титовка, сл. Ввч. о.; Бєлгород. пов. 143
Титовка, сл. Ввч. о.; Корочан. пов. 144
Тиха Грунька, р. 28
Тіткіно, с. Блп. о.; Путивль. пов. 158
Товста, р. 113
Товстий Луг, с. Мижириц. к.; Ндр. о. 162
Тоганка, р. 141
Токар, с. Сумськ. к.; Смс. о. 153
Токарі, с. Лебедин. к.; Лбд. о. 159
Толоконне, с. Ввч. о.; Бєлгород. пов. 144
Толкачівка, с. Бєлгород. пов. 143
Тополі, с. Хтм. о.; Хотмизьк. пов. 163
Третя Братениця, р. 102, 114, 115
Трефілівка, с. Хтм. о.; Хотмизьк. пов. 163
Тригубівський, хут. Лебедин. к.; Лбд. о. 160
Троїцька, сл. Ввч. о.; Бєлгород. пов. 143
Троїцьке (Жуківка), с. Ндр. о.; Путивль. пов. 162
Тросне, с. Мереф. к.; Хрк. о. 138
Тросний, хут. Липец. к.; Злч. о. 145
Тростяна, р. 95, 96
Тростянець, р. 128
Тростянець, с. Охтир. к.; Охт. о. 64, 105, 148, 172
Троське (Крюківка), с. Хтм. о.; Хотмизьк. пов. 163
Труханівка, с. Котелев. к.; Крс. о. 151
Гула, м. 25, 44, 63, 128
Тульське нам. 39
Тур'є, с. Мрп. о.; Краснопіль. пов. 155
Турівський, хут. Олешан. к.; Злч. о. 145
Турушка, р. 103, 126

Угорщина 17
Угроїди, с. Мрп. о.; Краснопіль. пов. 155
Уда (Уди), р. 26, 27, 29, 39—42, 49, 60, 62, 82, 83, 95, 96, 99, 102, 124, 125
Удава, р. 110, 127
Уд'є, с. Олешан. к.; Злч. о. 144
Уди, с. Злч. о.; Бєлгород. пов. 146
Україна (Українська Радянська Соціалістична Республіка) 5, 19, 20, 22, 32, 34, 39, 40, 44, 45, 47, 48, 50, 81, 85, 96, 119, 125
Ульянівка, с. Білопіль. к.; Смс. о. 154
Усеред, м. 21
Успенське (Єфремівка), с. Мрп. о.; Краснопіль. пов. 156
Устенка, с. Ввч. о.; Бєлгород. пов. 144

Усть-Самара, р. 18
Утнівка, с. Мереф. к.; Хрк. о. 138
Ушакове, с. Ввч. о.; Белгород. пов. 143

Федорівський, хут. Салтів. пов. 141
Філіпівка, с. Хрк. о. 62
Філіпове (Уди), с. Харків. к.; Хрк. о. 137
Філонівський, хут. Котелев. к.; Крс. о. 151
Філонівський, хут. Мижириц. к.; Лбд. о. 160
Фолфіна, р. 127
Фощевате, пос. Ізюм. к.; Ізм. о. 165, 166
Фощеватий, хут. Боров. к.; Охт. о. 149
Фрідріхдорфське, пос. Ізюм. к.; Ізм. о. 165

Харків, м.— адм. центр Харків. нам. 6—10, 24, 32, 38—40, 42—48, 50—56, 62—64, 73, 76—78, 80—93, 95—98, 100, 102, 108, 119, 124, 136—139, 170, 171, 173, 174, 179—184, 191
Харків, р. 27, 29, 40—42, 60, 62, 76, 95, 102, 124, 125, 145
Харківська губ. 63, 72, 82, 83, 85, 91, 181
Харківська обл. 5, 9
Харківська пров. 25, 49, 128
Харківське к. 137, 138, 145
Харківське нам. 5—17, 22, 25—27, 40, 44, 47, 48, 57—59, 61—64, 67, 71, 73—75, 78—96, 98—105, 107, 108, 110—116, 118—123, 125—128, 136, 137, 169, 179—183, 185, 187, 188, 191
Харківський край 6
Харківський о. (пов.) 9, 25—27, 29, 47, 48, 58—60, 62, 64, 94—107, 110—116, 119, 124, 125, 128, 137—140, 147, 185, 186, 188, 191, 192
Харківський полк 22, 23, 49, 51, 84, 87, 119, 179, 183
Хатин, с. Смс. о. 109
Хатне, с. Чугуїв. пов. 141
Хвощевата, р. 126
Херсеківка, сл. Валк. к.; Влк. о. 147
Херсон, м. 43, 63
Херсонес Таврійський, м. 15, 25, 43, 128
Херсонська, вул. 41, 179
Хмелівський, хут. Мрп. о.; Краснопіль. пов. 156
Холодна гора 40, 41, 76
Холодна, р. 95, 96
Хомеківський, хут. Лебедин. к.; Лбд. о. 159
Хомутка, р. 154
Хорол (Хороля), р. 28, 113, 114, 127
Хорошев, сл. Мереф. к.; Хрк. о. 138
Хотезьке (Зибине, Ієвлевське), с. Хтм. о.; Хотмизьк. пов. 163
Хотень, с. Сумськ. к.; Смс. о. 152
Хотімля, р. 26, 99, 125, 141
Хотімля, м-ко (сл.) Хотім. к.; Чугуїв. пов. 99, 100, 141
Хотімлянське к. 141, 143
Хотмизьк (Хотмижськ, Хотмишськ), повітове м. Харків нам. 11, 21, 22, 54, 56, 63, 82, 86, 88, 92, 93, 115, 128, 163, 170, 182, 187—191
Хотмизький о. (пов.) 25, 26, 28, 29, 54, 58—60, 62, 64, 65, 92, 101, 102, 107, 110, 115, 124, 126, 128, 156, 163, 164, 185, 186, 188, 190—192
Хрупівка, сл. Печен. к.; Ізюм. пров. 142
Хрущівка, пос. Богодух. к.; Бгд. о. 167
Худяківка, с. Блп. о.; Путивль. пов. 159
Хухомля, р. 104, 106
Хухра, р. 26, 104, 106, 126
Хухра, сл. Охтир. к.; Охт. о. 148, 171

Цапівка, пос. Олешан. к.; Злч. о. 145
Цареборисівка (Царев—Борисов), пос. Ізюм. к.; Ізюм. о. 21, 48, 116, 119, 164
Царегородський шлях 48
Царицин, м. 43, 77, 124
Царкунів, с. Белгород. пов. 139
Церпуни, с. Липец. к.; Хрк. о. 138
Церпунівський, хут. Липец. к.; Хрк. о. 138
Цикляєве, с. Ввч. о.; Белгород. пов. 143
Цимбалів. хут. Сумськ. к.; Смс. о. 154
Ципляївка, сл. Ввч. о.; Корочан. пов. 144

Чегрин-Дуброви, м-ко Катеринославське нам. 62
Чепелівський, хут. Миропіль. к. Мрп. о. 155
Чепель, пос. Ізюм. к., Ізм. о., 165
Чепельське, пос. Ізюм. к.; Ізм. о. 165
Червона (Чермна) Росія 17
Черемошна, р. 126
Черемушне, пос. Валк. к.; Влк. о. 146
Черемушна, сл. Балакл. к., Чугуїв. пов.; Ізюм. пров. 142
Черемушне, пос. Ізюм. к.; Ізм. о. 165
Черемушне, с. Ізм. о.; Белгород. пов. 143, 167
Черепів, хут. Ндр. о.; Путивль пов. 161
Черепівка, с. Ндр. о.; Путивль. пов. 161
Черепівка (Тернівка), сл. Блп. о.; Путивль, пов. 159
Черкаси, м. 21
Черкаськ, м. 63, 78
Черкаська Лозова, сл. Харків. к.; Хрк. о. 137
Черкаські Тишки, с. Липецк. к.; Хрк. о. 138, 139
Черлене, сл. Лебедин. к.; Лбд. о.; Путивль. пов. 159, 161
Чернетчина, с. Краснокут. к.; Крс. о. 151, 177
Чернетчина, с. Мрп. о.; Краснопіль. пов. 155
Чернетчина, с. Охтир. к.; Охт. о. 148, 172, 177
Чернетчина, с. Сумськ. к.; Смс. о. 152
Чернецький, хут. Лбд. о.; Путивль. пов. 161
Чернігів, м. 40, 73
Чернігівське нам. 5, 6, 17, 25—28, 44, 58, 63, 91, 104—106, 112, 113, 119, 126, 127
Чернігівський пов. 106
Черняківка, сл. Липец. к.; Злч. о. 145
Чорне море 37, 38, 63
Чорноглазівка, с. Олешан. к.; Злч. о. 145
Чугівка, р. 48, 80, 99
Чугівка, сл. Чугуїв. пов. 80
Чугуїв, м.-адм. центр Чугуїв. пов. 21, 43, 48, 56, 63, 80, 81, 83, 92, 93, 99, 119, 125, 140, 170, 182, 187—191
Чугуївський о. (пов.) 25—27, 29, 58—60, 62, 64, 65, 95, 99, 100, 103, 114, 116, 119, 124, 125, 128, 140—142, 148, 166, 185, 186, 188, 191, 192

Чугуївський полк 48, 81, 186
Чуланове, с. Хтм. о.; Хотмизьк. пов. 163
Чупахівка, сл. Лбд. о.; Олешан. пов. 160
Чутова, р. 103, 125

Шандриголова, пос. Ізюм. к.; Ізм. о. 164
Шарівка, с. Краснокут. к.; Крс. о. 151, 175
Шейчин, хут. Богодух. к., Бгд. о. 167
Шелудківка, сл. Печен. к.; Ізм. пров. 142
Шибекіна, сл. Ввч. о., Бєлгород. пов. 144
Шкандилівка, с. Балакл. к.; Ізм. о. 166
Шляхова, р. 103
Шляхове, с. Влк. о. 64
Шнурський, хут. Мижириц. к.; Лбд. о. 160
Шпаківка, пос. Ізюм. к.; Ізм. о. 164
Шпилівка, с. Сумськ. к.; Смс. о. 152
Штепівка, с. Мижириц. к., Ндр. о. 162
Шубіно, с. Чугуїв. пов. 141

Щигливий, хут. Білопіль. к.; Блп. о. 158

Юнаківка, сл. Сумськ. к.; Мрп. о. 111, 156
Юрасівка, сл. Блп. о.; Путивль. пов. 158
Юсупівка, сл. Сумськ. к.; Смс. о. 153

Яблонів, м. 21
Яблочкове, с. Ввч. о.; Бєлгород. пов. 143
Яблучне, с. Охтир. к.; Бгд. о.. 168
Яблучний, хут. Олешан. к.; Злч. о. 145
Яковлівка, сл. Харків. к.; Хрк. о. 137
Ямне, сл. Богодух. к., Бгд. о. 167, 173
Янків Ріг, сл. Охтир. к ; Охт. о. 148, 172
Ярове, с. Балакл. к.; Ізм. о. 166
Ярівський, хут. Мрп. о.; Краснопіль. пов. 155
Ярошівка, с. Олешан. к.; Злч. о. 145
Ясенок, с. Боров. к.; Охт. о. 149, 173
Яструбенне, с. Білопіль. к.; Блп. о. 158

ХУТОРИ

Біля с. Будилки, Лебедин. к.; Лбд. о. 159
Вартановського, поручика, Сумськ. к.; Смс. о. 153
Голіцина Михайла Михайловича, генерал-фельдмаршала, Валків. пов. 45
Захаржевської, вдови полковника, Мижириц. к.; Лбд. о. 160
Земборських, поміщиків, Харк. к.; Хрк. о. 138
Клочникова, канцеляриста, Сумськ. к.; Смс. о. 154
Крамарьова, сотника Мрп. о.; Краснопіль. пов. 156
Кремповського, протопопа, Мижириц. к.; Лбд. о. 160
Линтвара Степана, обивателя, Сумськ. к.; Смс. о. 153
Михайлівського Предтеченського м-ря, Мижириц. к.; Лбд. о. 160
Надточієва, регістратора, Сумськ. к.; Смс. о. 153
На протоці Солоний Ліг, Хтм. о.; Хотмизьк. пов. 163
На р. Боброва, Хтм. о.; Хотмизьк. пов. 163
На р. Ворслиця, Хтм. о.; Хотмизьк. пов. 163
На р. Житіє, Сумськ. к.; Смс. о. 153
На р. Рокитна, Хтм. о.; Хотмизьк. пов. 163
На р. Тоганка, Чугуїв. пов. 141
Перехрестова, депутата, Сумськ. к.; Смс. о. 153
Подільської, дружини комісара, Мрп. о.; Краснопіль. пов. 156
Шапочникова, прапорщика, Мижириц. к.; Лбд. о. 160
Штепова, капрала, Мижириц. к., Ндр. о. 162

ЗМІСТ

ПЕРЕДМОВА
5

ВІД УПОРЯДНИКІВ
9

ОПИСИ ХАРКІВСЬКОГО НАМІСНИЦТВА КІНЦЯ XVIII СТ.
13

ТОПОГРАФІЧНИЙ ОПИС ХАРКІВСЬКОГО НАМІСНИЦТВА З ІСТОРИЧНОЮ ПЕРЕДМОВОЮ
15

ТОПОГРАФІЧНИЙ ОПИС ХАРКІВСЬКОГО НАМІСНИЦТВА 1785 РОКУ
58

ТОПОГРАФІЧНИЙ ОПИС ХАРКІВСЬКОГО НАМІСНИЦТВА 1787 РОКУ
119

МАТЕРІАЛИ ДО ІСТОРІЇ СКЛАДАННЯ ОПИСІВ ХАРКІВСЬКОГО НАМІСНИЦТВА
131

ЛИСТИ П. О. СОЙМОНОВА В. О. ЧЕРТКОВУ
132

ПЛАН ТОПОГРАФІЧНОГО ОПИСУ
133

ЛИСТИ В. О. ЧЕРТКОВА П. О. СОЙМОНОВУ
136

ВІДОМІСТЬ, З ЯКИХ САМЕ МІСТ І ПОВІТІВ ХАРКІВСЬКЕ НАМІСНИЦТВО СФОРМОВАНЕ ТА СКІЛЬКИ БУЛО В НЬОМУ ОСІБ НА 1779 Р.
137

ОПИС МІСТА ОХТИРКИ З ПОВІТОМ
171

ОПИС МІСТ ХАРКІВСЬКОГО НАМІСНИЦТВА 1796 РОКУ
179

ВІДОМОСТІ ПО ХАРКІВСЬКОМУ НАМІСНИЦТВУ ПРО НИЖЧЕЗГАДАНЕ
185

ТАБЛИЦІ ЗВЕДЕНИХ КІЛЬКІСНИХ ПОКАЗНИКІВ ОПИСІВ ХАРКІВСЬКОГО НАМІСНИЦТВА
191

ДОДАТКИ

ПРИМІТКИ
194

СЛОВНИК ЗАСТАРІЛИХ ТА РІДКОВЖИВАНИХ СЛІВ І ТЕРМІНІВ
197

ТИТЛА І СКОРОЧЕННЯ, ВЖИТІ В ТЕКСТАХ
199

ПЕРЕЛІК ВИКОРИСТАНИХ АРХІВНИХ ФОНДІВ
200

УМОВНІ СКОРОЧЕННЯ
200

ІМЕННИЙ ПОКАЖЧИК
201

ГЕОГРАФІЧНИЙ ПОКАЖЧИК
207

НАУЧНОЕ ИЗДАНИЕ

●

АКАДЕМИЯ НАУК УКРАИНСКОЙ ССР

АРХЕОГРАФИЧЕСКАЯ КОМИССИЯ

ИНСТИТУТ ИСТОРИИ УКРАИНЫ

ЦЕНТРАЛЬНЫЙ
ГОСУДАРСТВЕННЫЙ ВОЕННО-ИСТОРИЧЕСКИЙ
АРХИВ СССР

ДОНЕЦКИЙ ГОСУДАРСТВЕННЫЙ
УНИВЕРСИТЕТ

●

Описания
ХАРЬКОВСКОГО НАМЕСТНИЧЕСТВА
конца XVIII в.

ОПИСАТЕЛЬНО-СТАТИСТИЧЕСКИЕ ИСТОЧНИКИ

●

СОСТАВИТЕЛИ:
ПИРКО ВАСИЛИЙ АЛЕКСЕЕВИЧ,
ГУРЖИЙ АЛЕКСАНДР ИВАНОВИЧ

●

Редакционная коллегия:
П. С. СОХАНЬ (отв. редактор),
В. А. СМОЛИЙ (зам. отв. редактора),
Ф. П. ШЕВЧЕНКО, Г. В. БОРЯК

●

Киев, издательство «Наукова думка», 1991

●

Оформлення художника
Р. К. ПАХОЛЮКА

Художній редактор
С. П. КВІТКА

Технічні редактори
Т. С. БЕРЕЗЯК,
Б. М. КРИЧЕВСЬКА

Коректори
З. А. ЄРОХІНА,
О. С. УЛЕЗКО

●

ИБ № 11438

Здано до набору 04.01.91. Підп. до друку 24.07.91.
Формат 84×108¹/₁₆. Папір друк. № 1. Вис. друк. Літ. гарн. Ум. друк. арк. 28,56.
Фіз. друк. арк. 14,0+3 на крейд. пап. Ум. фарбо-відб. 58,17.
Обл.-вид. арк. 31,79. Тираж 4600 пр. Зам. 1—188. Ціна 8 крб.

Видавництво «Наукова думка». 252601 Київ, 4, вул. Репіна, 3.

Головне підприємство республіканського виробничого об'єднання «Поліграфкнига».
252057, Київ, вул. Довженка, 3.

Атласъ
харьковскаго
Намѣстничества.
1787 Году.

Гербы городовъ Харьковскаго Намѣстничества.

г. Харькова.

г. Ахтырки.



г. Богодухова.

г. Бѣлополья.



г. Валокъ.



г. Волчанска.

г. Волочева.

г. Изюма.

г. Краснокутска.

г. Лебедина.

г. Мерефы.

г. Недригайлова.

г. Сумъ.

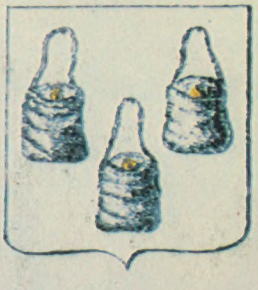

г. Ротмыжска.



г. Чугуева.